

# SCHEDE

# **PIANO DEI SERVIZI**

## PIANO DI GOVERNO DEL TERRITORIO

SCHEDE DEI NUCLEI DI IDENTITA' LOCALE

Dal NIL 1 al NIL 44



SCHEDA  
**PIANO DEI SERVIZI**

GIUGNO 2018



## NUCLEI DI IDENTITA' LOCALE (NIL)

### GUIDA ALLA LETTURA DELLE SCHEDE

Le schede NIL rappresentano un vero e proprio atlante territoriale, strumento di verifica e consultazione per la programmazione dei servizi, ma soprattutto di conoscenza delle realtà dei quartieri che compongono le diverse realtà locali, evidenziando caratteristiche uniche e differenti per ogni nucleo. Tale fine è perseguito attraverso la riorganizzazione dei contenuti e della loro rappresentazione grafica, ma soprattutto attraverso il miglioramento dell'operatività, restituendo in un sistema informativo, in costante aggiornamento, una struttura dinamica: i dati sono raccolti in un'unica tabella che restituisce, mediante stringhe elaborate in linguaggio html, i contenuti delle schede relazionati agli altri documenti del Piano. Si configurano dunque come strumento aperto e flessibile, i cui contenuti sono facilmente relazionabili tra loro per rispondere, con eventuali ulteriori approfondimenti tematici, a diverse finalità di analisi per meglio orientare lo sviluppo locale.

In particolare, le schede NIL, come strumento analitico-progettuale, restituiscono in modo sintetico le componenti socio-demografiche e territoriali.

Composte da cinque sezioni tematiche, esprimono i fenomeni territoriali rappresentativi della dinamicità locale presente. Le schede NIL raccolgono dati provenienti da fonti eterogenee quali anagrafiche e censuarie, relazionate mediante elaborazioni con i dati di tipo geografico territoriale.

La sezione iniziale rappresenta in modo sintetico la struttura della popolazione residente attraverso l'articolazione di indicatori descrittivi della realtà locale, allo stato di fatto e previsionale, ove possibile, al fine di prospettare l'evoluzione demografica attesa. I dati demografici sono, inoltre, confrontati con i tessuti urbani coinvolti al fine di evidenziarne l'impatto territoriale. I principali indicatori della struttura demografica riguardano la struttura della popolazione per classi di età, i gruppi sociali prevalenti e i trend di crescita.

Nella sezione successiva vengono introdotti gli indicatori territoriali significativi della dinamicità locale, sviluppando in modo sistemico la lettura della dotazione di servizi, anche attraverso l'analisi spaziale di ogni elemento in relazione alla superficie del NIL ed alla corrispondente componente antropica. Gli indicatori riguardano la presenza e la distribuzioni delle attività commerciali, dei servizi e delle infrastrutture dedicate alla mobilità, dei servizi abitativi e delle aree verdi.

L'offerta di servizi è rappresentata nella terza sezione, strutturata mediante una rappresentazione cartografica della distribuzione spaziale dei servizi presenti, le cui quantità vengono esplicitate sia in termini dimensionali che grafici, restituendo in formato percentuale la dotazione di ogni categoria di servizio rispetto alla totalità dell'offerta di servizi del NIL.

Le ultime due sezioni esprimono le trasformazioni attese. In analogia alla struttura precedente le schede contengono la parte cartografica e le sintesi quantitative.

La quarta sezione individua gli ambiti interessati da provvedimenti in itinere adottati e approvati (Norme transitorie) integrati con la localizzazione delle aree e degli edifici abbandonati e degradati.

Diversamente, la quinta sezione contiene le previsioni del Piano Triennale delle Opere Pubbliche, differenziato per tipologia di intervento. In entrambe le schede le tabelle specificano i contenuti riportando le quantità rispetto allo stato di attuazione o alla tipologia di intervento. La relazione con il Piano Triennale delle Opere Pubbliche rende concreto e aggiornabile in forma dinamica lo stato di attuazione delle previsioni di servizi e delle infrastrutture in generale, consentendo una relazione diretta con il principale strumento di programmazione della città pubblica

## ELENCO SCHEDE NIL

01. Duomo
02. Brera
03. Giardini Porta Venezia
04. Guastalla
05. Vigentina
06. Ticinese
07. Magenta- San Vittore
08. Parco Sempione
09. Garibaldi-Repubblica
10. Centrale
11. Isola
12. Maciachini-Maggiolina
13. Greco
14. Niguarda- Cà Granda
15. Bicocca
16. Viale Monza
17. Adriano
18. Parco Lambro -Cimiano
19. Padova
20. Loreto
21. Buenos Aires-Venezia
22. Città studi
23. Lambrate
24. Parco Forlanini-Ortica
25. Corsica
26. XXII Marzo
27. Porta Romana
28. Umbria Molise
29. Ortomercato
30. Mecenate
31. Parco Monluè-Ponte Lambro
32. Triulzo Superiore
33. Rogoredo
34. Chiaravalle
35. Lodi-Corvetto
36. Scalo Romana
37. Ex Om Morivione
38. Ripamonti
39. Quintosole
40. Ronchetto delle Rane
41. Gratosoglio-Ticinello
42. Stadera
43. Tibaldi
44. Navigli
45. San Cristoforo
46. Barona
47. Cantalupa
48. Ronchetto sul Naviglio
49. Giambellino
50. Tortona
51. Washington
52. Bande Nere
53. Lorenteggio

54. Muggiano
55. Baggio
56. Forze Armate
57. Selinunte
58. De Angeli-Monte Rosa
59. Tre Torri
60. San Siro
61. Quarto Cagnino
62. Quinto Romano
63. Figino
64. Trenno
65. Gallaratese
66. QT8
67. Portello
68. Pagano
69. Sarpi
70. Ghisolfa
71. Villapizzone
72. Maggiore – Musocco
73. Cascina Triulza-Expo
74. Sacco
75. Stephenson
76. Quarto Oggiaro
77. Bovisa
78. Farini
79. Dergano
80. Affori
81. Bovisasca
82. Comasina
83. Bruzzano
84. Parco Nord
85. Parco delle Abbazie
86. Parco dei Navigli
87. Parco Agricolo Sud
88. Parco Bosco in città

### Municipio 1

1. Duomo
2. Brera
3. Giardini Porta Venezia
4. Guastalla
7. Magenta- San Vittore
8. Parco Sempione (5. Vigentina)
- (6. Ticinese)

## ELENCO SCHEDE NIL PER I MUNICIPI

(68. Pagano)  
(69. Sarpi)

### Municipio 2

10. Centrale
16. Viale Monza
17. Adriano
19. Padova (11. Isola)
- (12.Maciachini-Maggiolina)
- (13. Greco)
- (20. Loreto)

### Municipio 3

18. Parco Lambro -Cimiano
21. Buenos Aires-Venezia
22. Città studi
23. Lambrate (20. Loreto)
- (24. Parco Forlanini-Ortica)

### Municipio 4

25. Corsica
26. XXII Marzo
28. Umbria Molise
29. Ortomercato
30. Mecenate
31. Parco Monluè-Ponte Lambro
32. Triulzo Superiore
33. Rogoredo
35. Lodi-Corvetto (27. Porta Romana)

### Municipio 5

5. Vigentina
6. Ticinese
36. Scalo Romana
34. Chiaravalle
37. Ex Om Morivione
38. Ripamonti
39. Quintosole
40. Ronchetto delle Rane
41. Gratosoglio-Ticinello
42. Stadera
43. Tibaldi
85. Parco delle Abbazie
86. Parco dei Navigli (47. Cantalupa)

### Municipio 6

44. Navigli
45. San Cristoforo
46. Barona
47. Cantalupa
48. Ronchetto sul Naviglio
49. Giambellino
50. Tortona
52. Bande Nere
53. Lorenteggio
86. Parco dei Navigli (51. Washington)

### Municipio 7

51. Washington
54. Muggiano
55. Baggio
56. Forze Armate
57. Selinunte
58. De Angeli-Monte Rosa
60. San Siro
61. Quarto Cagnino
62. Quinto Romano
63. Figino
87. Parco Agricolo Sud
88. Parco Bosco in città (68. Pagano)

### Municipio 8

59. Tre Torri
64. Trenno
65. Gallaratese
66. QT8
67. Portello
68. Pagano
69. Sarpi
70. Ghisolfa
71. Villapizzone
72. Maggiore – Musocco
73. Cascina Triulza-Expo
74. Sacco
75. Stephenson
76. Quarto Oggiaro (88. Parco Bosco in città)

### Municipio 9

9. Garibaldi-Repubblica
11. Isola

14. Niguarda- Cà Granda
15. Bicocca
77. Bovisa
78. Farini
79. Dergano
80. Affori
81. Bovisasca
82. Comasina
83. Bruzzano
84. Parco Nord (12.Maciachini-Maggiolina)
- (13. Greco)



**DATI SOCIO-DEMOGRAFICI**

**16.882** residenti  
**8.198** famiglie  
**7.209** ab/km2

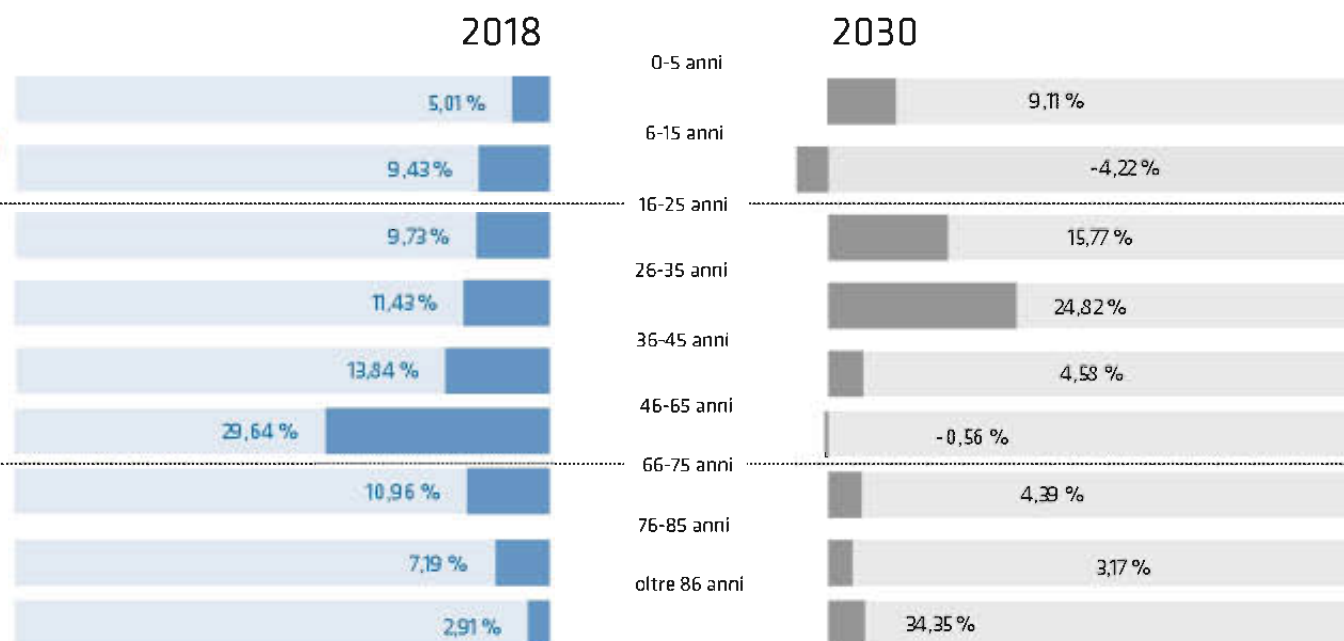
**POPOLAZIONE 2018**

**STRUTTURA DELLA POPOLAZIONE DEL NIL PER CLASSE D'ETA'**

**2.437**  
giovani **14,44 %**

**10.910**  
adulti **64,63 %**

**3.556**  
adulti **21,06 %**



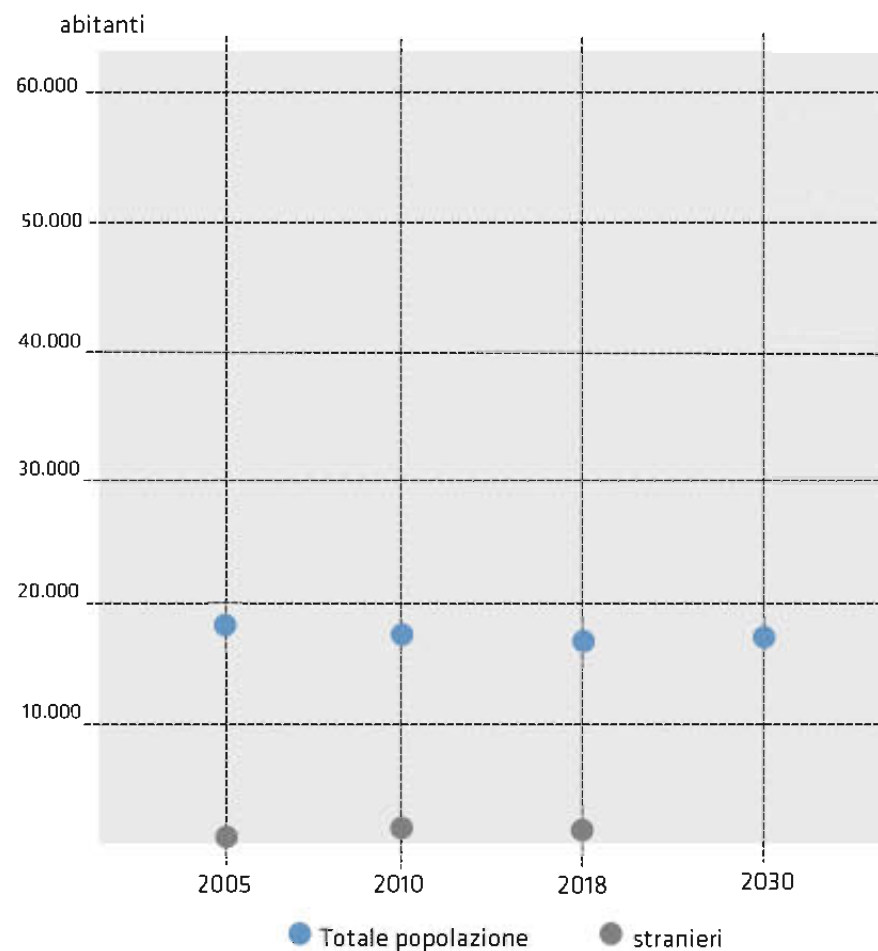
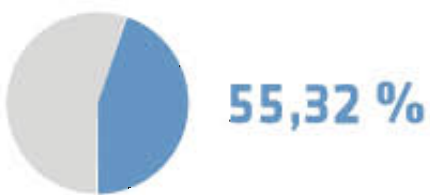
**GRUPPI SOCIALI DEL NIL**

**TREND DELLA POPOLAZIONE DEL NIL**

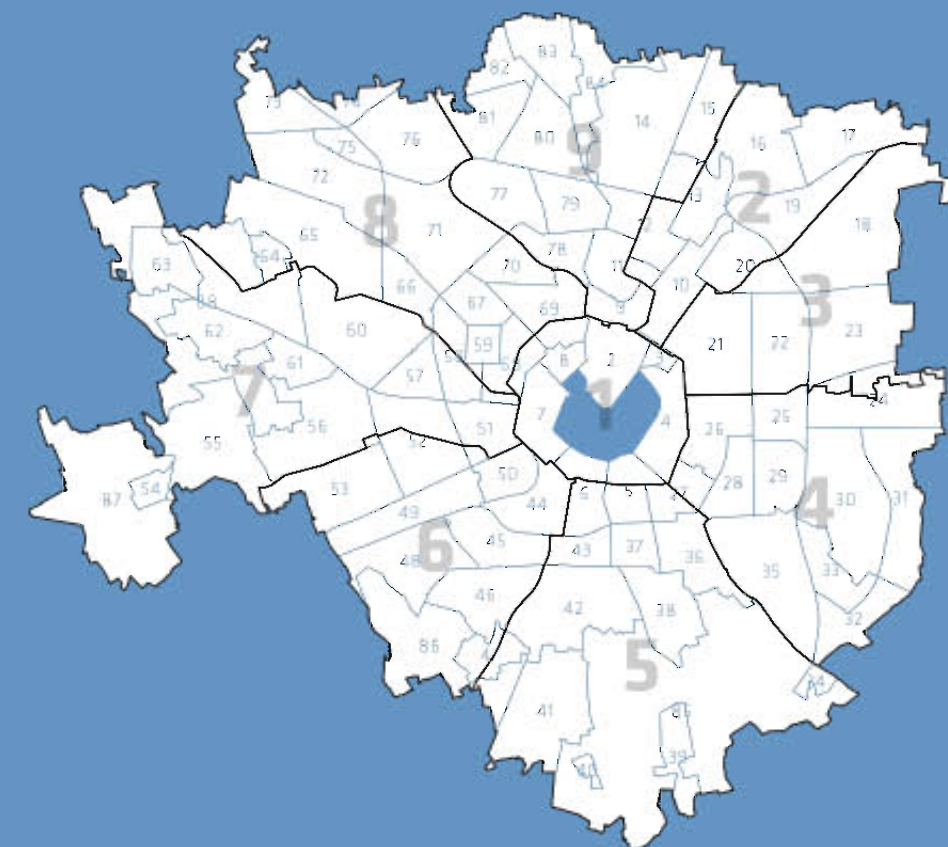
**2.064**  
stranieri **12,23 %**

**10.883** (15-64) **6.020** (0-14 e 65+)  
Dipendenza strutturale **55,32 %**

**7.541**  
addetti **44,67 %**

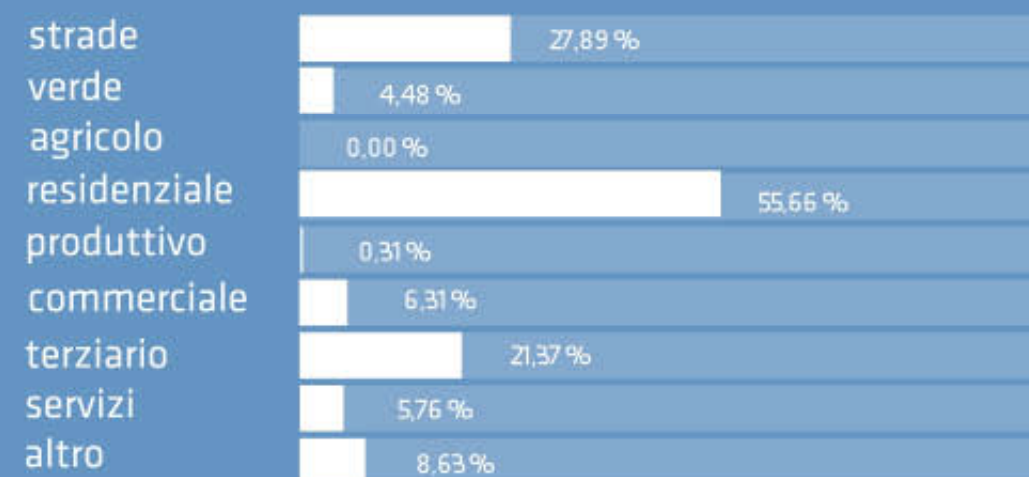


**NIL 1 DUOMO**



Superficie territoriale **234 ettari** **1,29 %** di Milano  
Superficie urbanizzata **228 ettari** **97 %** di Milano

**USO PREVALENTE DEL SUOLO**





COMMERCIO



6,31 %

**288.991 mq**

aree a commercio

**17,12 mq/ab**



**2.382**

esercizi di vicinato



**191**

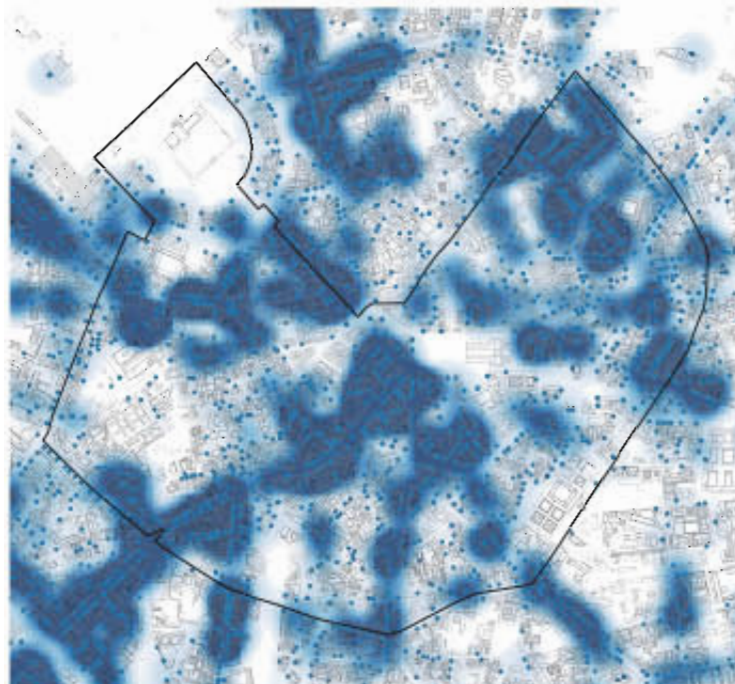
medie strutture di vendita



**3**

grandi strutture di vendita

CONCENTRAZIONE DELLE ATTIVITÀ



SERVIZI ABITATIVI



0,00 %

**0 mq**

quartieri ERP

**0 mq**

Aree ERS



**0**

quartieri ERP

**9**

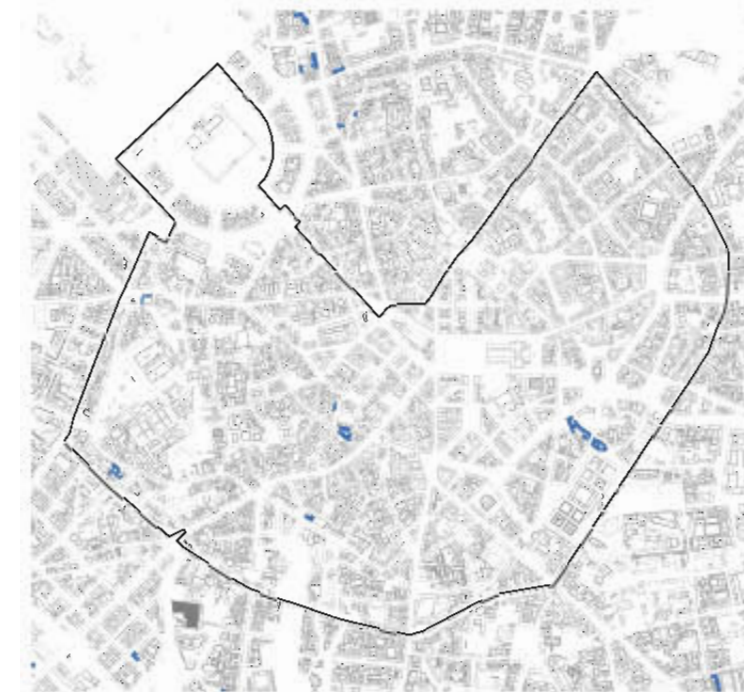
edifici ERP



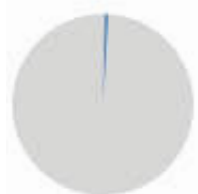
**0**

nuove aree ERS

PRESENZA ERP/ ERS



MOBILITÀ



0,81 %

**18.911 mq**

aree pedonali



0,04 %

**875 mq**

aree a parcheggio

**0,05 mq/ab**



**0 m**

ciclabili



**35**

stazioni



**11**

fermate



**84**

fermate

CONCENTRAZIONE DEI PARCHEGGI



AREE VERDI



**104.946 mq**

verde complessivo



**0**

alberi monumentali



**97.379 mq**

verde urbano esistente



**0 mq**

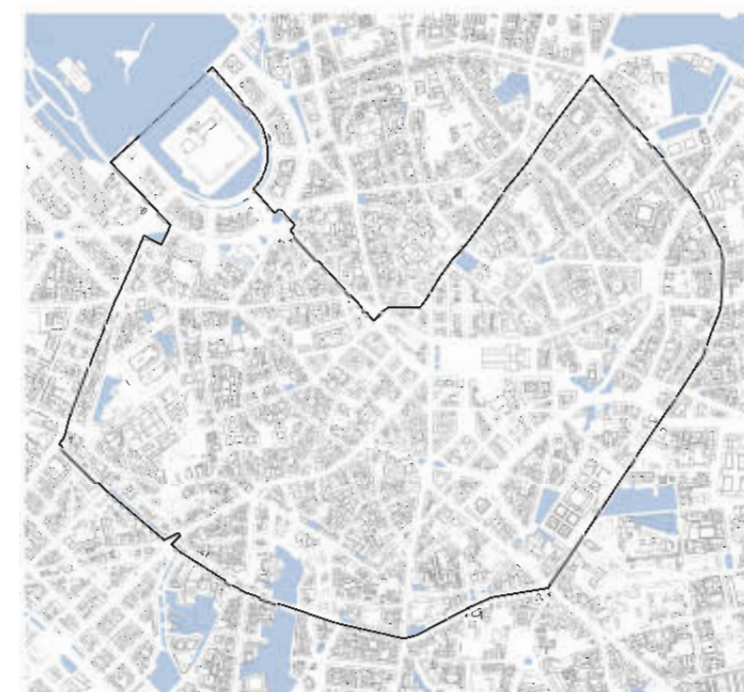
verde urbano di nuova previsione



**7.567 mq**

verde ambientale

PRESENZA DEL VERDE



## DOTAZIONE SERVIZI ESISTENTI

10



scuole  
per infanzia

19



scuole  
dell'obbligo

30



biblioteche

31

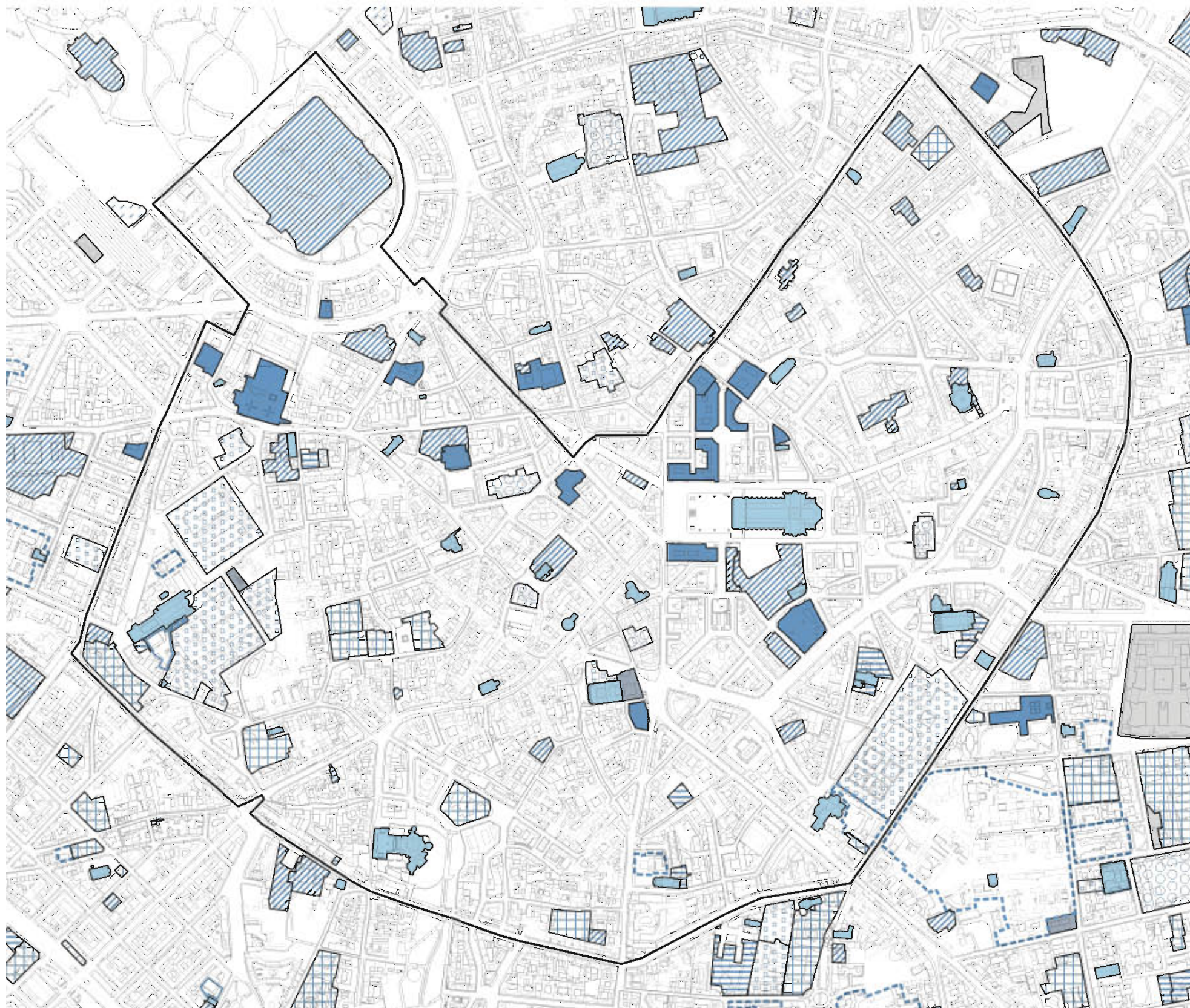


musei

2



strutture di  
ricovero e cura



aggiornamento 2018  
PGT | Piano dei Servizi

NIL **1**  
DUOMO

## DOTAZIONE DEI SERVIZI ESISTENTI

amministrativo	44.745 mq	21,39 %
attrezzature religiose	57.574 mq	8,82 %
cultura	106.730 mq	25,13 %
servizi abitativi	0 mq	0,00 %
giustizia	0 mq	0,00 %
infrastrutture tecnologiche e per l'ambiente	0 mq	0,27 %
istruzione	43.628 mq	11,76 %
salute	10.231 mq	11,76 %
servizi sociali	9.977 mq	8,56 %
sicurezza e protezione civile	11.520 mq	4,01 %
sport	3.920 mq	0,53 %
università e ricerca	97.647 mq	7,75 %
turismo	0 mq	0,00 %

## SINTESI






**385.970 mq**  
aree a servizi  
**22,86 mq/ab**

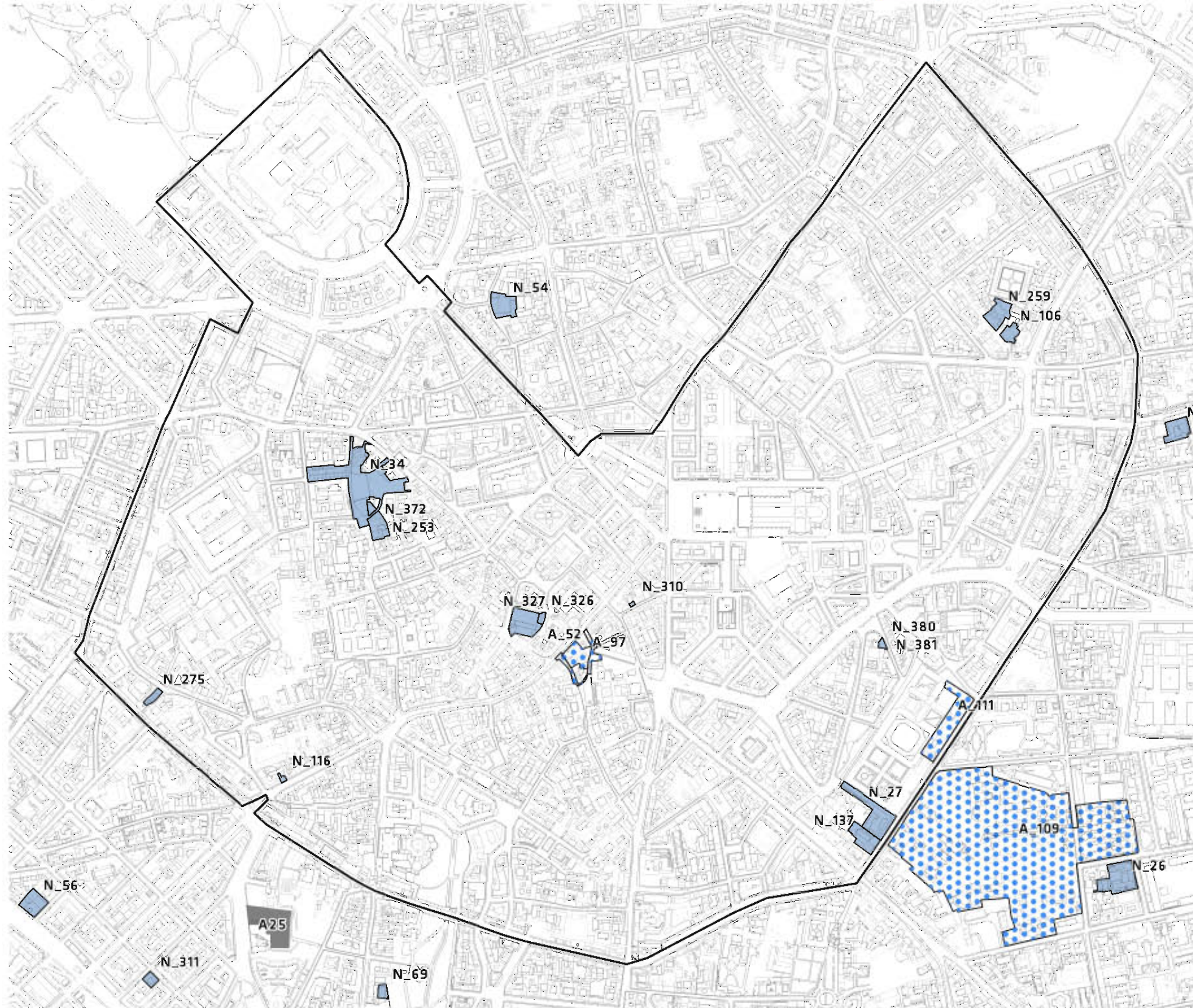
**16 %**  
superficie NIL

Ambiti interessati da provvedimenti in itinere adottati e approvati (Norme transitorie)

 Attuati  
 Non attuati

 Aree ed edifici abbandonati e degradati

 Piani Attuativi obbligatori  
 Grandi funzioni urbane

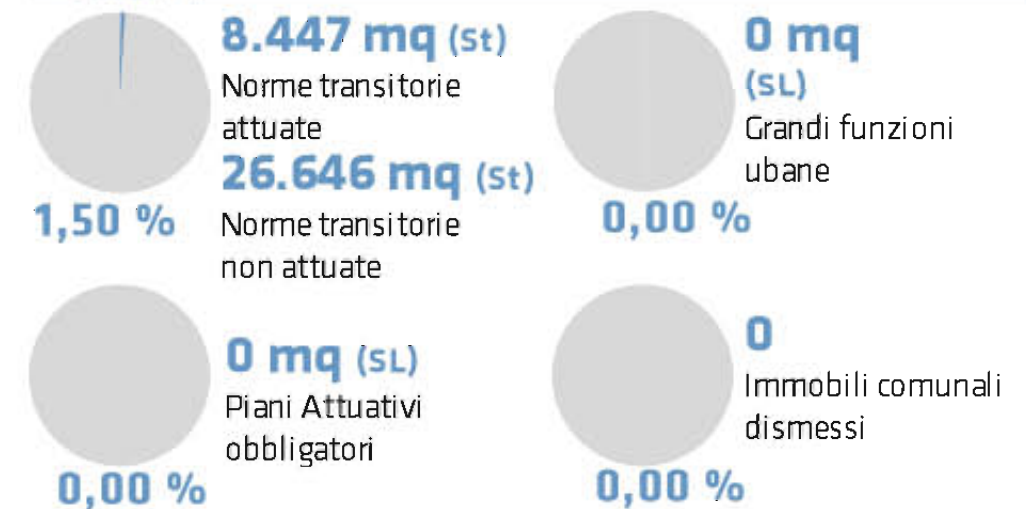


## TRASFORMAZIONI IN CORSO

### AREE SOTTOPOSTE A NORMA TRANSITORIA

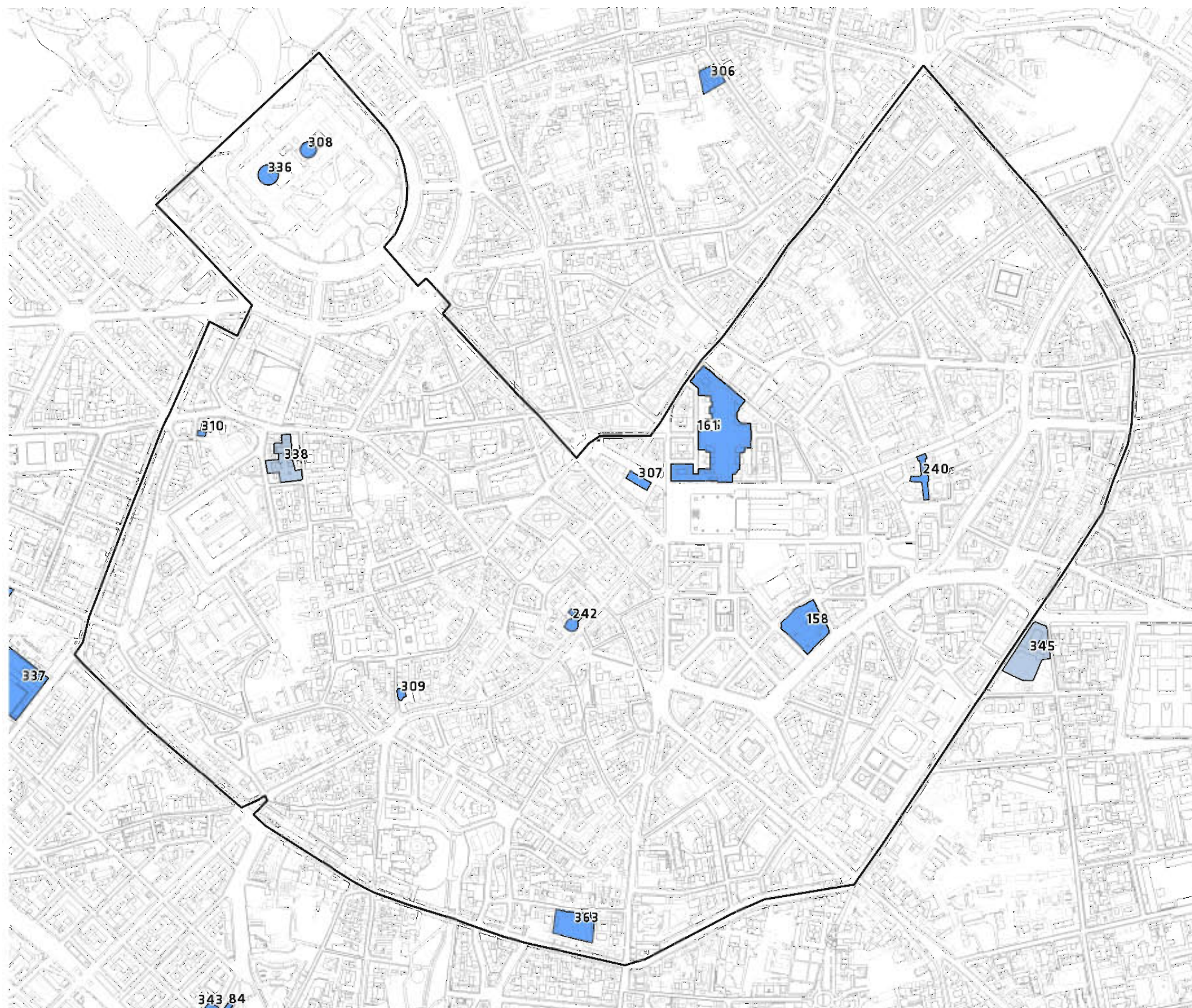
ID	DENOMINAZIONE	FUNZIONE	AREA (mq)	TIPOLOGIA
N_27	AdP Policlinico - Ambito 10	Servizi	3802	Accordi di Programma
N_34	V.1.1 Brisa/Gorani (PP4)		11313	Convenzione
N_106	PA via Bagutta 2		967	PA
N_116	Correnti 26		161	Convenzione
N_137	Sforza Francesco 38		2021	Istanza
N_253	F1/1/10		1664	Fondo Comune Milano 1
N_259	F2/1/2		1974	Fondo Comune Milano 2
N_275	F1/1/7		528	Fondo Comune Milano 1
N_310	F1/1/17		79	Fondo Comune Milano 1
N_326	F2/1/6		285	Fondo Comune Milano 2
N_327	F2/1/7		2835	Fondo Comune Milano 2
N_372	V.1.1 Brisa/Gorani (PP4)		288	Convenzione
N_373	V.1.1 Gorani		288	Istanza
N_380	Bergamini 6		228	Istanza
N_381	F1/1/1		228	Fondo Comune Milano 1
A_52	PII Palla - Lupetta	Mix funzionale	1991	PII
A_97	PII [Opera esterna]	Urbanizzazione Primaria	1489	PII (Opera esterna)
A_111	AdP Policlinico	Servizi	4970	Accordi di Programma

### SINTESI



# PIANO TRENNALE DELLE OPERE PUBBLICHE

- completamento e nuova costruzione
- demolizione
- manutenzione, recupero, restauro e ristrutturazione



## OPERE PUBBLICHE

COD	NOME	TIPOLOGIA	CATEGORIA
158	CPI VIA LARGA 12	MANUTENZIONE	DIREZIONALE E AMMINISTRATIVO
159	MS GALLERIA VITTORIO EMANUELE FASE 1	MANUTENZIONE	ALTRA EDILIZIA PUBBLICA
160	MS GALLERIA VITTORIO EMANUELE FASE 2	MANUTENZIONE	ALTRA EDILIZIA PUBBLICA
161	MS GALLERIA VITTORIO EMANUELE FASE 3	MANUTENZIONE	ALTRA EDILIZIA PUBBLICA
162	MS GALLERIA VITTORIO EMANUELE FASE 4 FACCIAE	MANUTENZIONE	ALTRA EDILIZIA PUBBLICA
163	MS GALLERIA VITTORIO EMANUELE FASE 5	MANUTENZIONE	ALTRA EDILIZIA PUBBLICA
164	MS GALLERIA VITTORIO EMANUELE FASE 6	MANUTENZIONE	ALTRA EDILIZIA PUBBLICA
165	MS GALLERIA VITTORIO EMANUELE FASE 7	MANUTENZIONE	ALTRA EDILIZIA PUBBLICA
166	MS GALLERIA VITTORIO EMANUELE CORTILI INTERNI	MANUTENZIONE	ALTRA EDILIZIA PUBBLICA
240	GALLERIA DEL CORSO PAVIMENTI	RISTRUTTURAZIONE	ALTRA EDILIZIA PUBBLICA
242	RECUPERO CIVICO TEMPIO SAN SEBASTIANO	MANUTENZIONE	CULTO (compreso cimiteri)
307	PALAZZO DELLA RAGIONE	RESTAURO	BENI CULTURALI
308	PONTICELLA LEONARDESCA CASTELLO SFORZESCO	RECUPERO	BENI CULTURALI
309	RISTRUTTURAZIONE MUSEO MESSINA	RISTRUTTURAZIONE	BENI CULTURALI
310	RESTAURO CINEMA ORCHIDEA	RESTAURO	BENI CULTURALI
336	SALA DEGLI SCARLIONI	RESTAURO	BENI CULTURALI
338	MUSED ARCHEOLOGICO	NUOVA COSTRUZIONE	BENI CULTURALI
363	MS SCUOLA ELEMENTARE CROCEFISSO	MANUTENZIONE	EDILIZIA SOCIALE E SCOLASTICA

## SINTESI

**1**  
completamento,  
nuova costruzione

**0**  
demolizione

**17**  
manutenzione, recupero,  
restauro e ristrutturazione

**DATI SOCIO-DEMOGRAFICI**

**18.199** residenti  
**8.962** famiglie  
**11.115** ab/km<sup>2</sup>

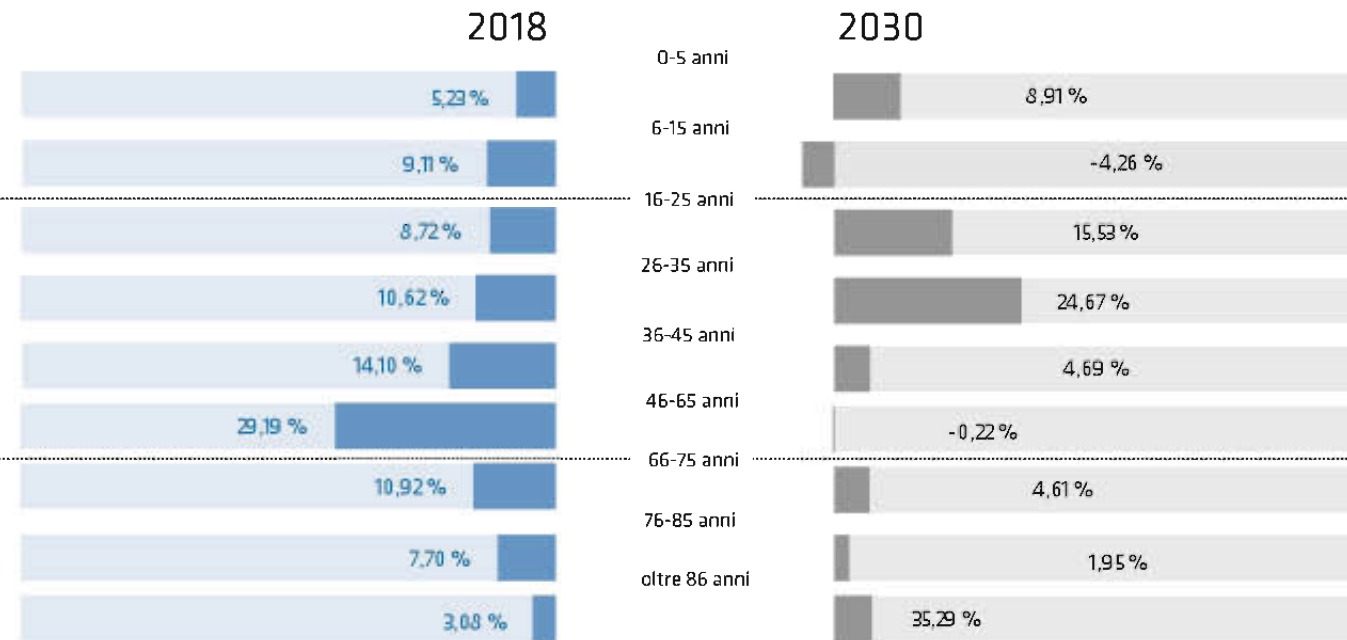
**POPOLAZIONE 2018**

**2.609** giovani **14,34 %**

**11.397** adulti **62,62 %**

**3.950** adulti **21,70 %**

**STRUTTURA DELLA POPOLAZIONE DEL NIL PER CLASSE D'ETA'**



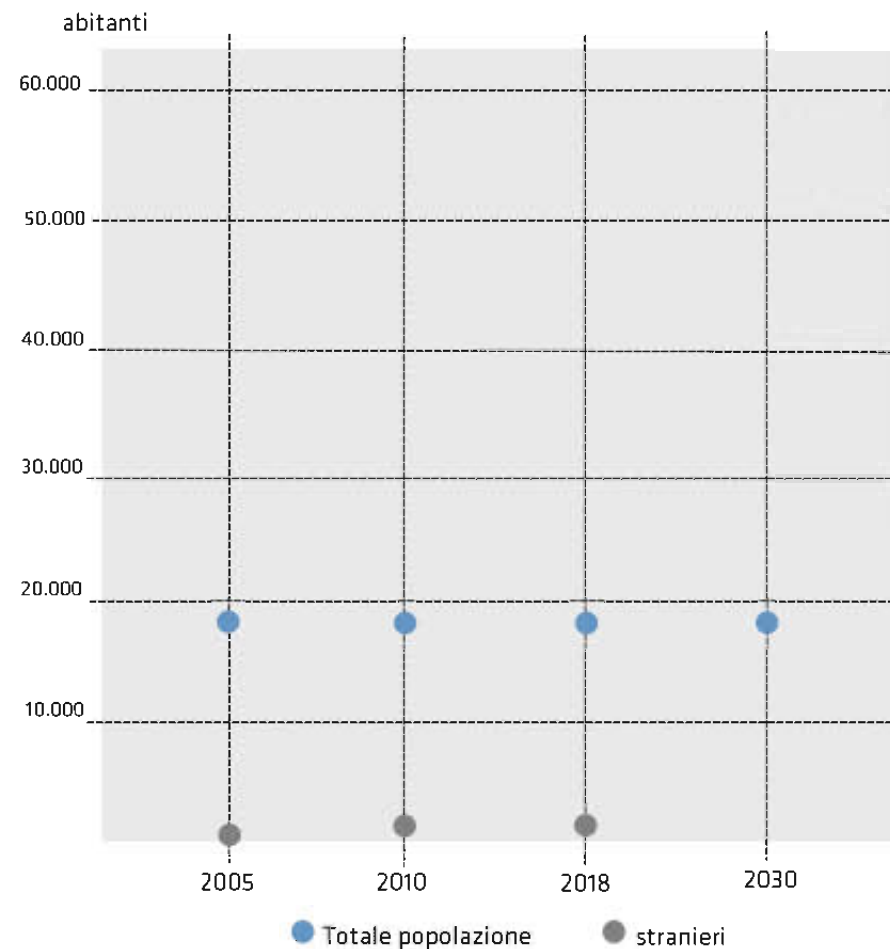
**GRUPPI SOCIALI DEL NIL**

**TREND DELLA POPOLAZIONE DEL NIL**

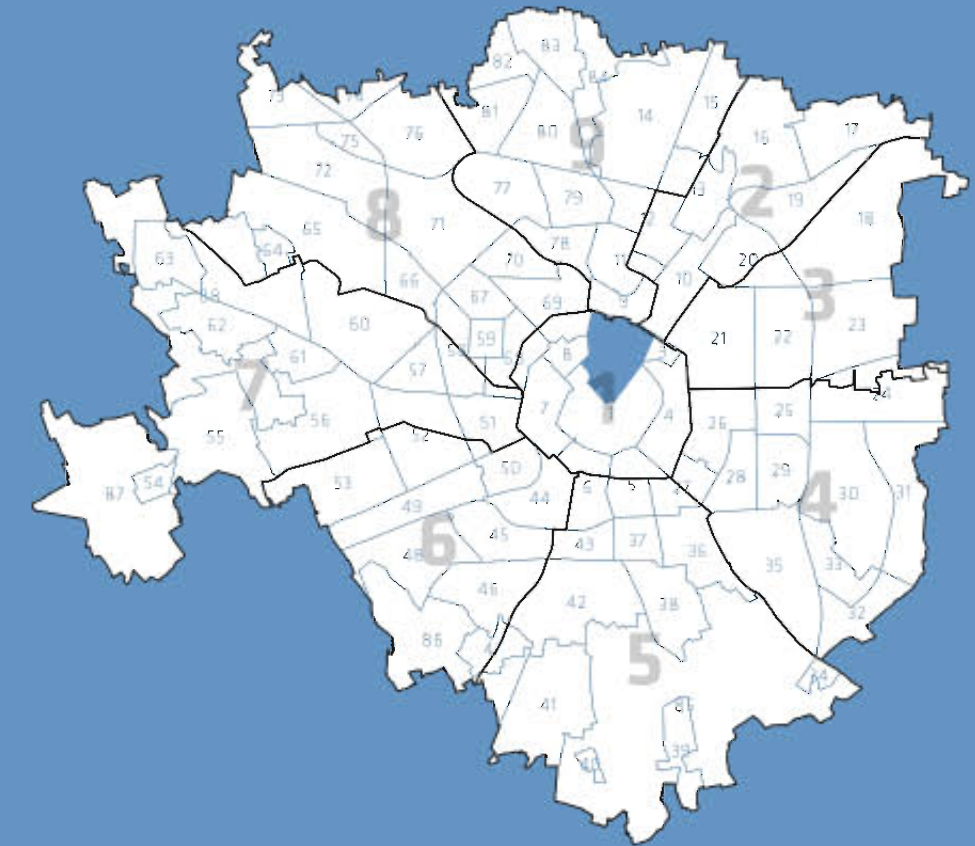
**2.506** stranieri **13,77 %**

**11.361** (15-64) **6.595** (0-14 e 65+)  
Dipendenza strutturale **58,05 %**

**7.902** addetti **43,42 %**



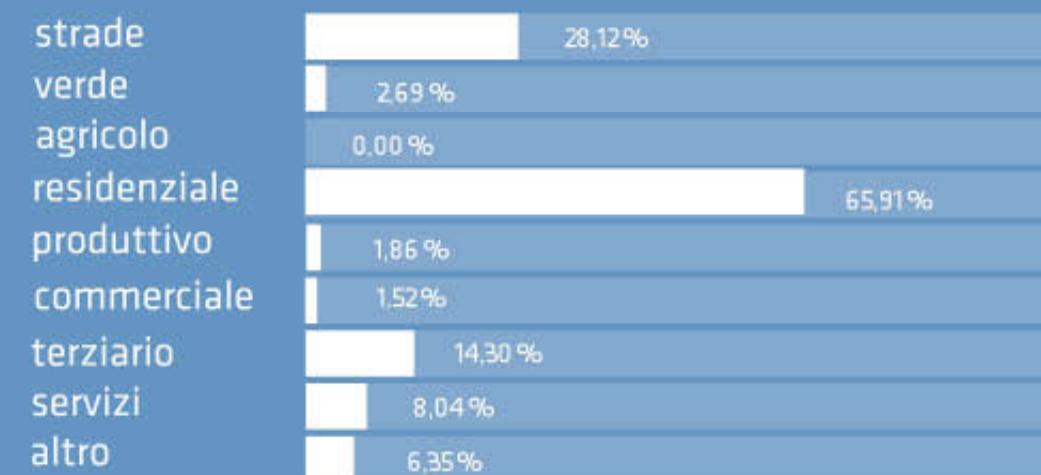
**NIL 2 BRERA**



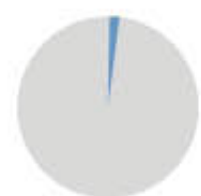
Superficie territoriale **164 ettari** **0,90 %** di Milano

Superficie urbanizzata **163 ettari** **100 %** di Milano

**USO PREVALENTE DEL SUOLO**



COMMERCIO



1,52 %

**91.701 mq**  
aree a commercio  
**5,04 mq/ab**



**1.157**  
esercizi di vicinato

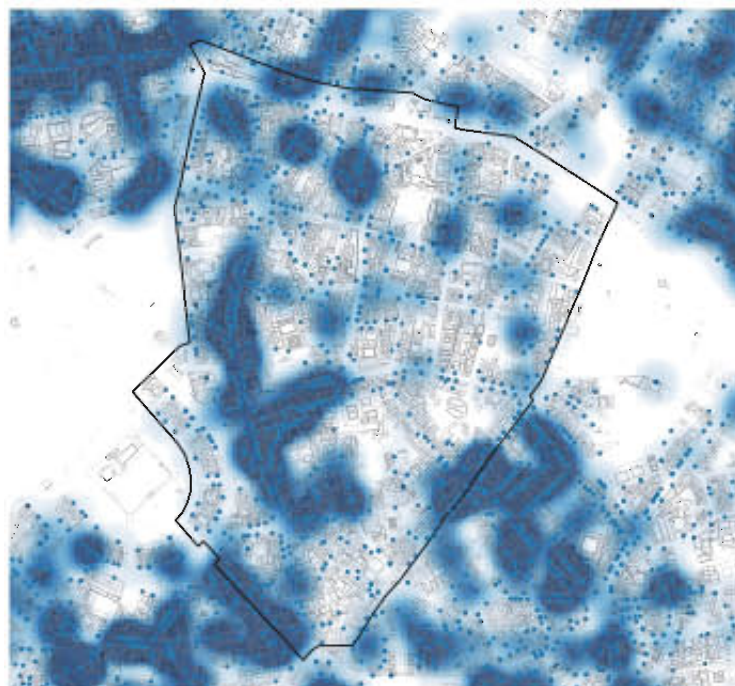


**39**  
medie strutture di vendita



**1**  
grandi strutture di vendita

CONCENTRAZIONE DELLE ATTIVITÀ



SERVIZI ABITATIVI



0,00 %

**0 mq**  
quartieri ERP

**0 mq**  
Aree ERS



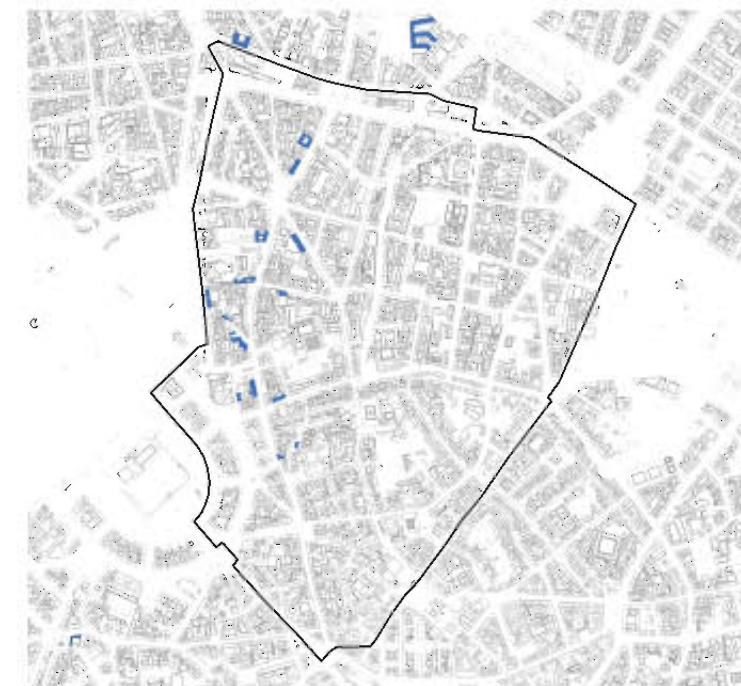
**0**  
quartieri ERP

**15**  
edifici ERP



**0**  
nuove aree ERS

PRESENZA ERP/ ERS



MOBILITÀ



0,54 %  
**8.794 mq**  
aree pedonali



0,23 %  
**3.750 mq**  
aree a parcheggio

**0,21 mq/ab**



**1.159 m**  
ciclabili



**12**  
stazioni



**4**  
fermate



**49**  
fermate

CONCENTRAZIONE DEI PARCHEGGI



AREE VERDI



**44.003 mq**  
verde complessivo

**0**  
alberi monumentali



**24.839 mq**  
verde urbano esistente



**0 mq**  
verde urbano di  
nuova previsione



**19.164 mq**  
verde ambientale

PRESENZA DEL VERDE



## DOTAZIONE SERVIZI ESISTENTI

11



scuole  
per infanzia

17



scuole  
dell'obbligo

0



biblioteche

14

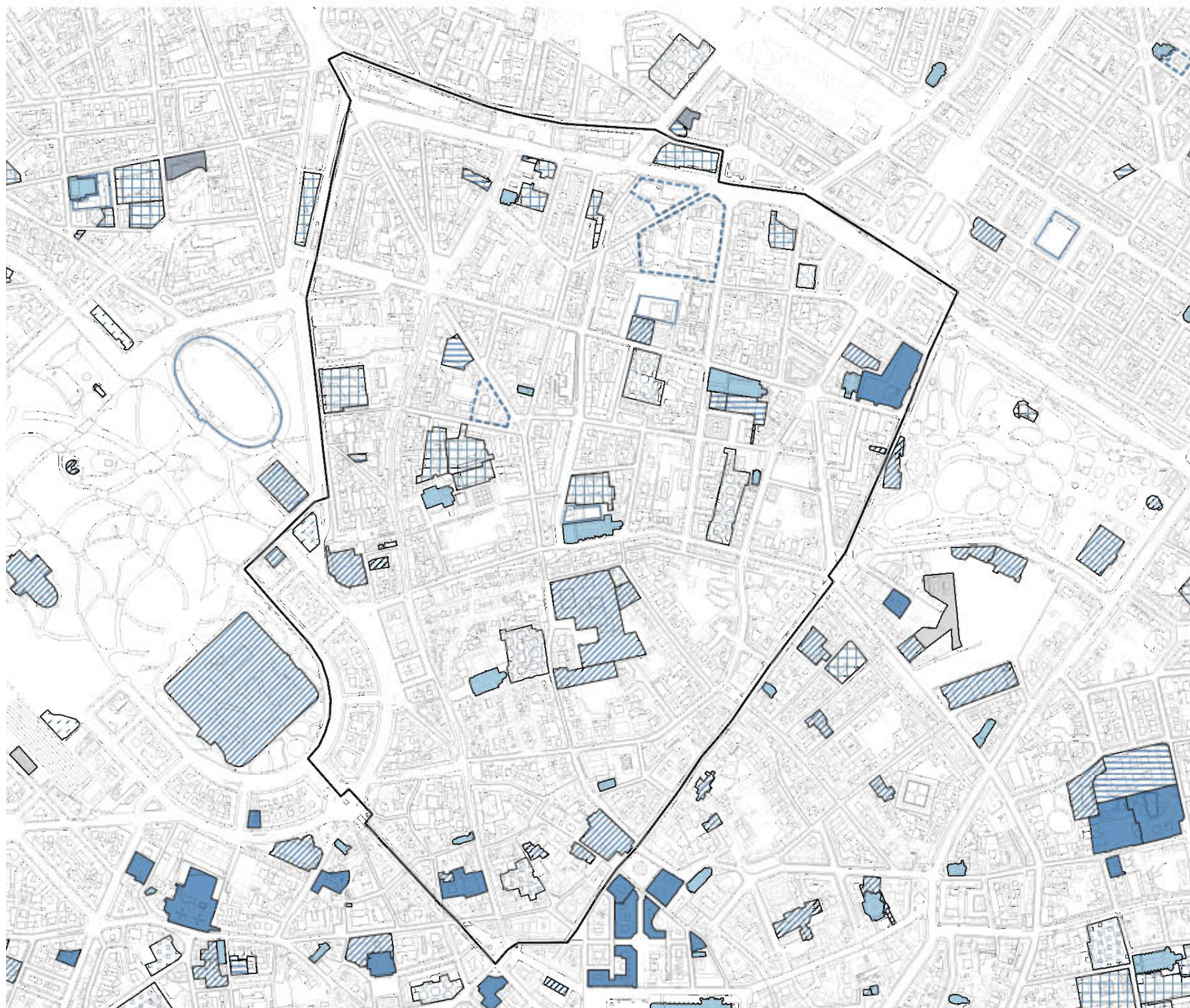


musei

3



strutture di  
ricovero e cura



aggiornamento 2018  
PGT | Piano dei Servizi

NIL **2**  
BRERA

## DOTAZIONE DEI SERVIZI ESISTENTI

amministrativo	13.716 mq	15,98 %
attrezzature religiose	18.521 mq	6,70 %
cultura	47.705 mq	24,23 %
servizi abitativi	0 mq	0,00 %
giustizia	0 mq	0,00 %
infrastrutture tecnologiche e per l'ambiente	2.669 mq	0,52 %
istruzione	40.371 mq	17,01 %
salute	32.621 mq	11,86 %
servizi sociali	9.423 mq	13,40 %
sicurezza e protezione civile	25.352 mq	4,64 %
sport	7.457 mq	1,55 %
università e ricerca	5.289 mq	4,12 %
turismo	0 mq	0,00 %

## SINTESI



**200.456 mq**  
aree a servizi  
**11,16 mq/ab**

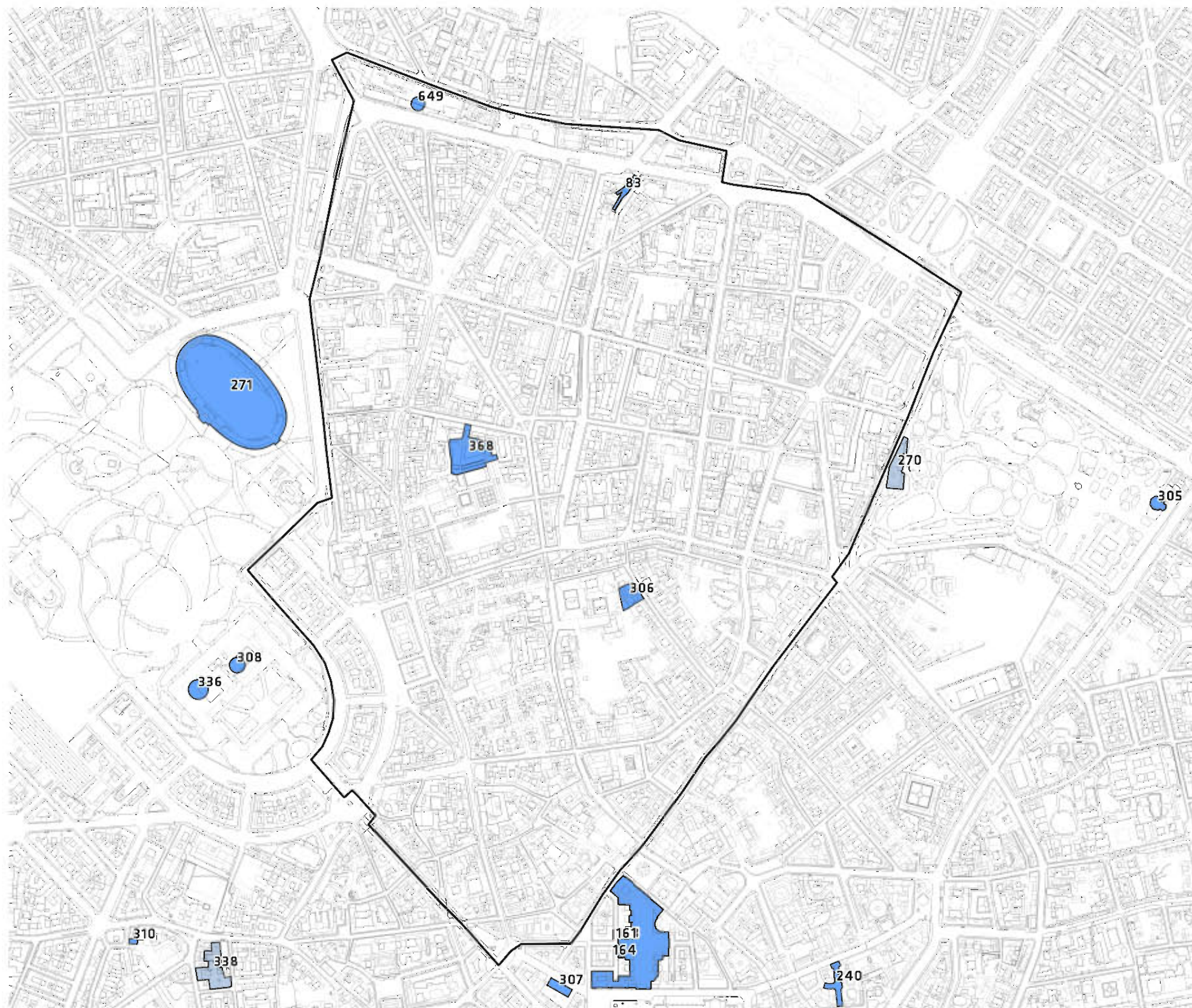
**12 %**  
superficie NIL





## PIANO TRENNALE DELLE OPERE PUBBLICHE

- completamento e nuova costruzione
- demolizione
- manutenzione, recupero, restauro e ristrutturazione



### OPERE PUBBLICHE

COD	NOME	TIPOLOGIA	CATEGORIA
83	CONCA INCORONATA	RISTRUTTURAZIONE	MARITTIME LACUALI E FLUVIALI
306	PALAZZO MORIGGIA MUSEO DEL RISORGIMENTO	RESTAURO	BENI CULTURALI
368	MS COMPLESSO SCOLASTICO PALERMO	MANUTENZIONE	EDILIZIA SOCIALE E SCOLASTICA
649	MESSA IN SICUREZZA EX CIAL	MANUTENZIONE	OPERE DI PROTEZIONE DELL'AMBIENTE

### SINTESI

**0**  
completamento,  
nuova costruzione

**0**  
demolizione

**4**  
manutenzione, recupero,  
restauro e ristrutturazione

**DATI SOCIO-DEMOGRAFICI**



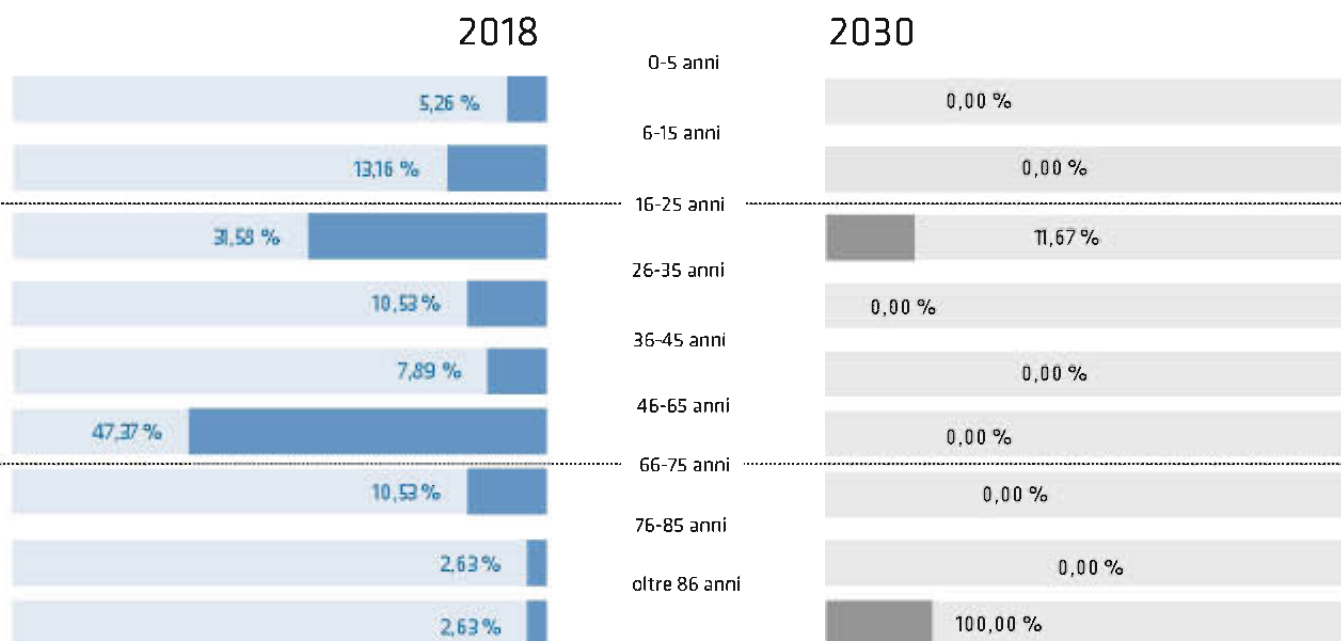
**POPOLAZIONE 2018**

**7** giovani  
**18,42 %**

**37** adulti  
**97,37 %**

**6** adulti  
**15,79 %**

**STRUTTURA DELLA POPOLAZIONE DEL NIL PER CLASSE D'ETA'**

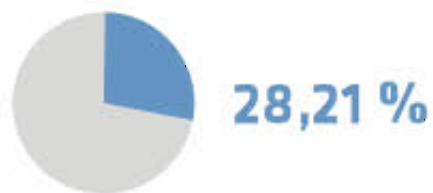


**GRUPPI SOCIALI DEL NIL**

**6** stranieri



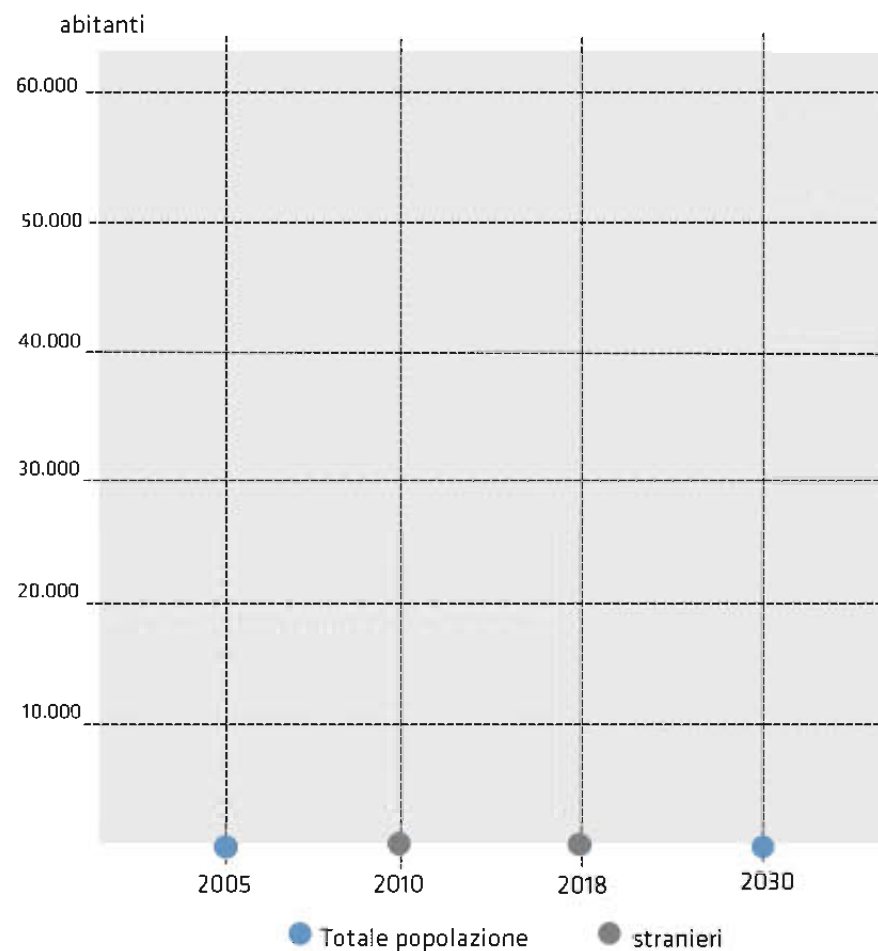
**39** (15-64)  
**11** (0-14 e 65+)  
Dipendenza strutturale



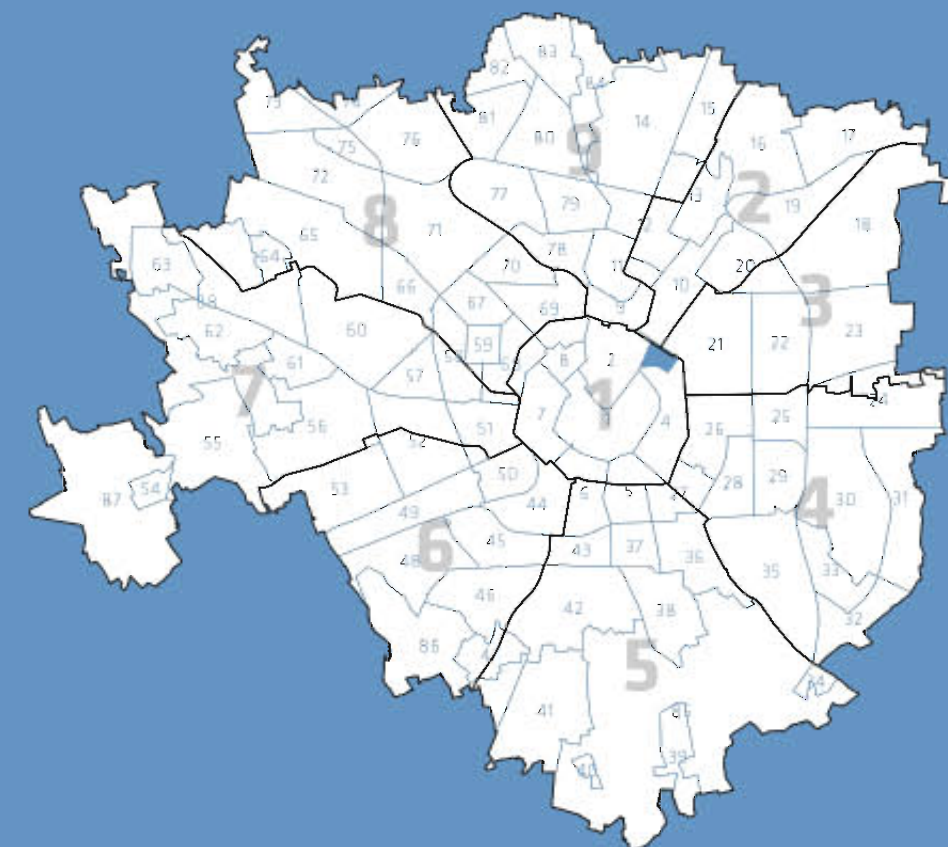
**34** addetti



**TREND DELLA POPOLAZIONE DEL NIL**



**NIL 3 GIARDINI P.TA VENEZIA**

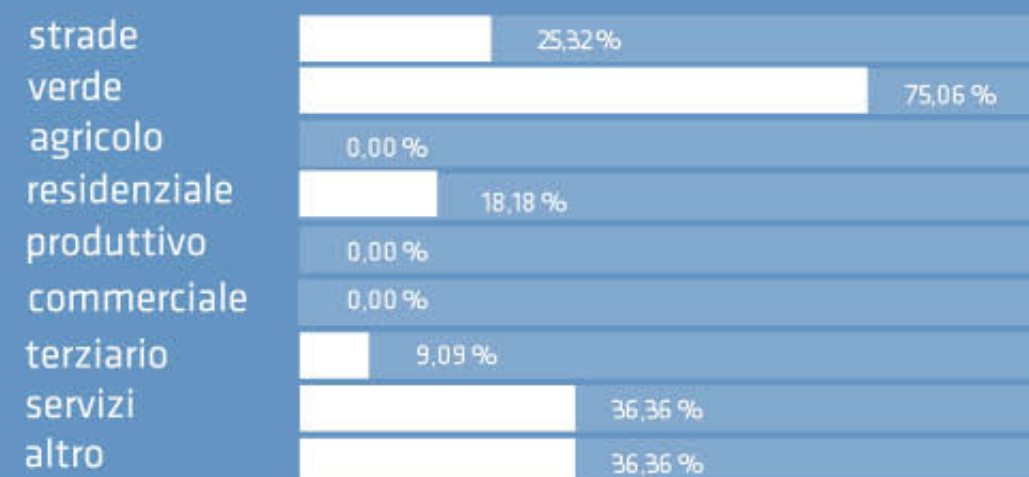


Superficie territoriale  
**25 ettari**  
**0,14 %** di Milano



Superficie urbanizzata  
**8 ettari**  
**31 %** di Milano

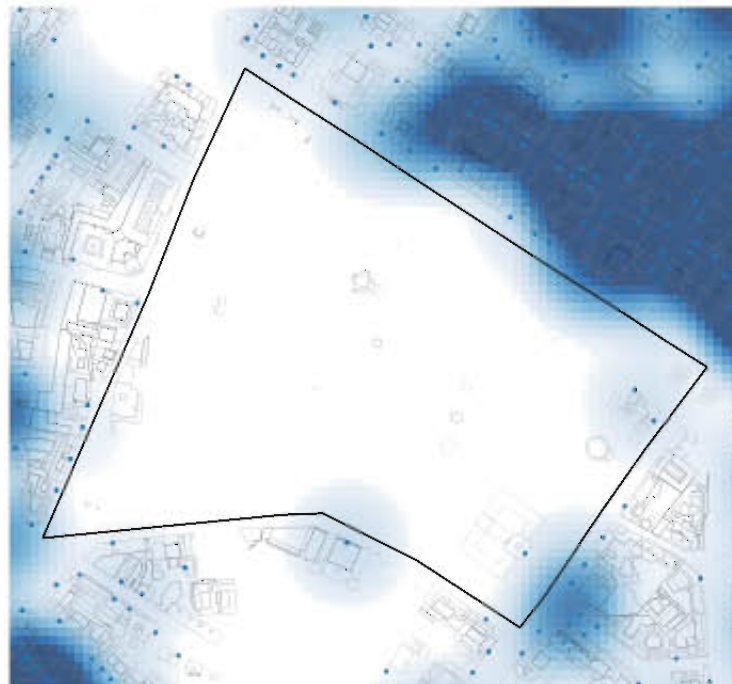
**USO PREVALENTE DEL SUOLO**



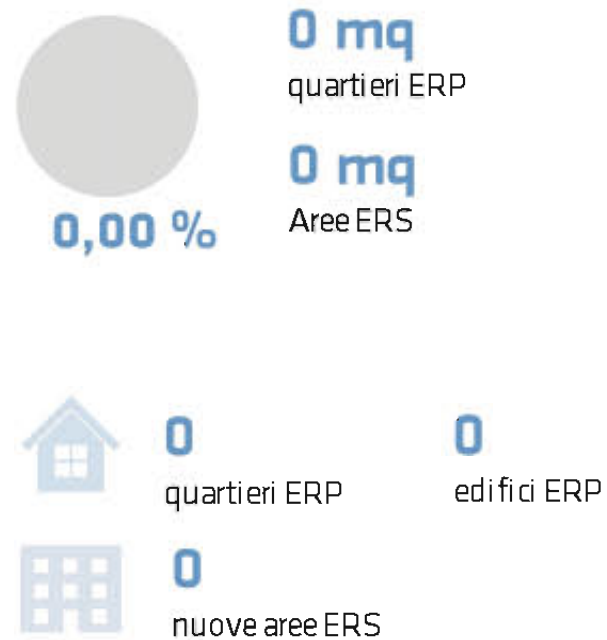
COMMERCIO



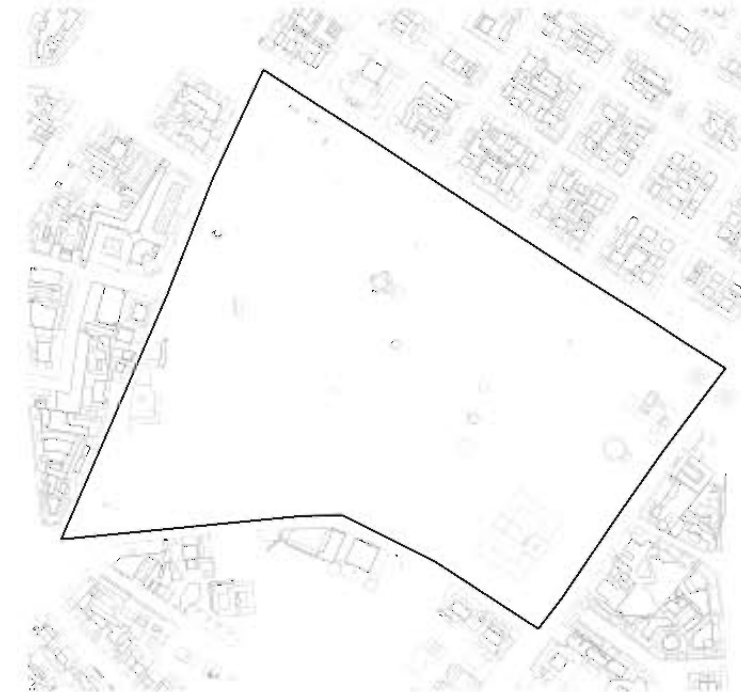
CONCENTRAZIONE DELLE ATTIVITÀ



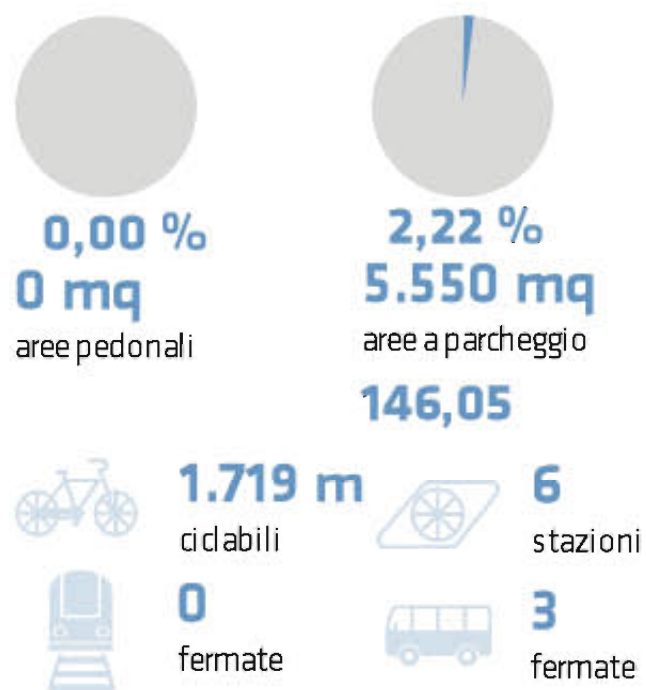
SERVIZI ABITATIVI



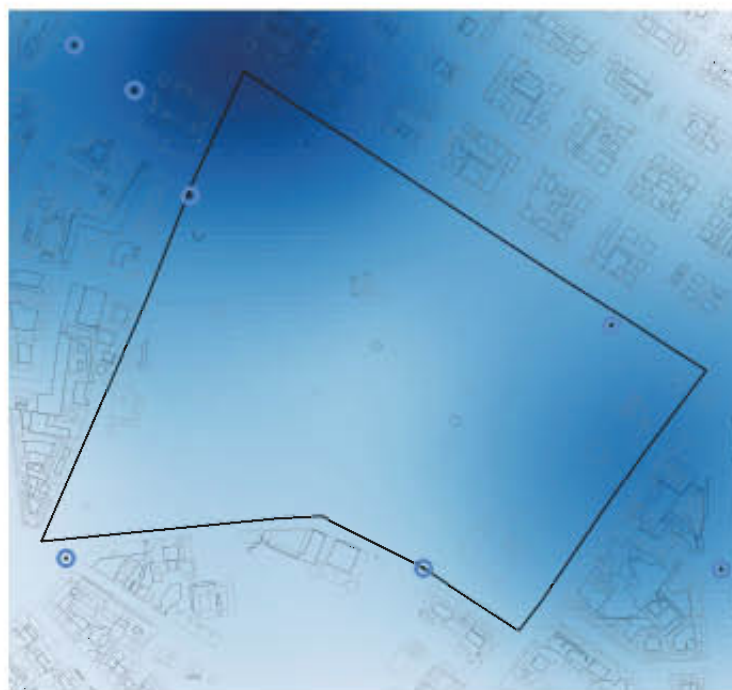
PRESENZA ERP/ ERS



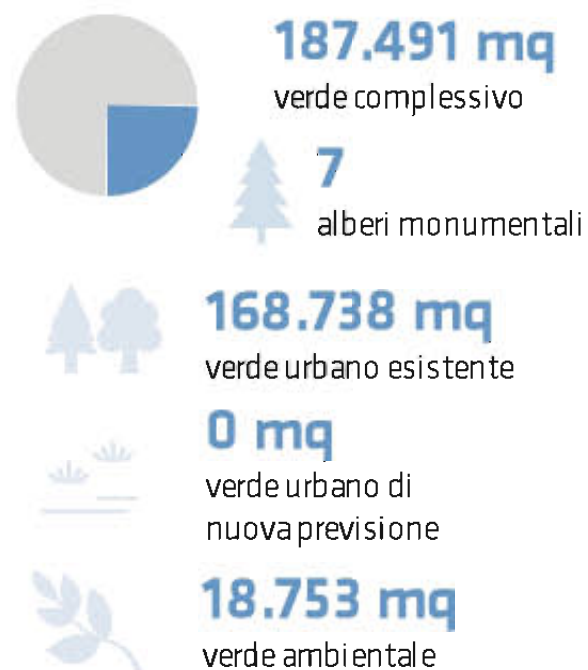
MOBILITÀ



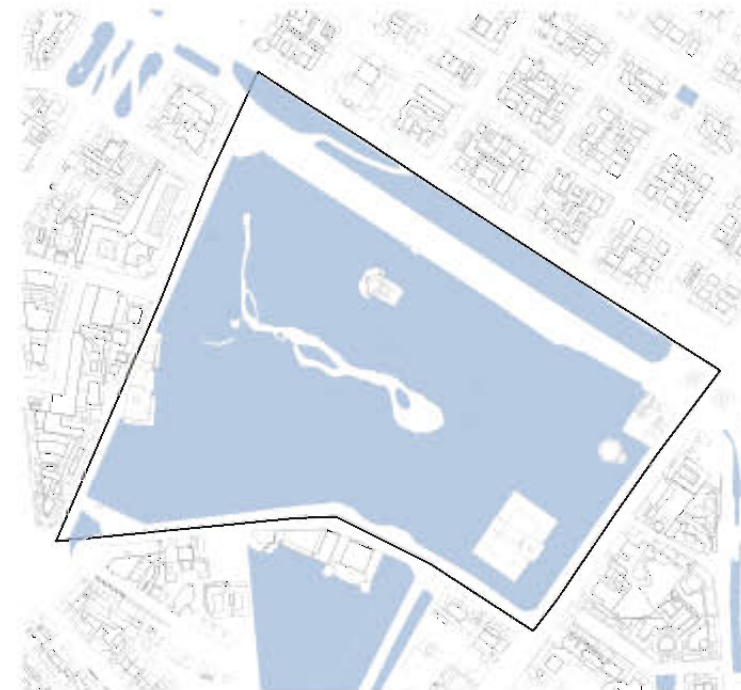
CONCENTRAZIONE DEI PARCHEGGI



AREE VERDI




PRESENZA DEL VERDE



## DOTAZIONE SERVIZI ESISTENTI

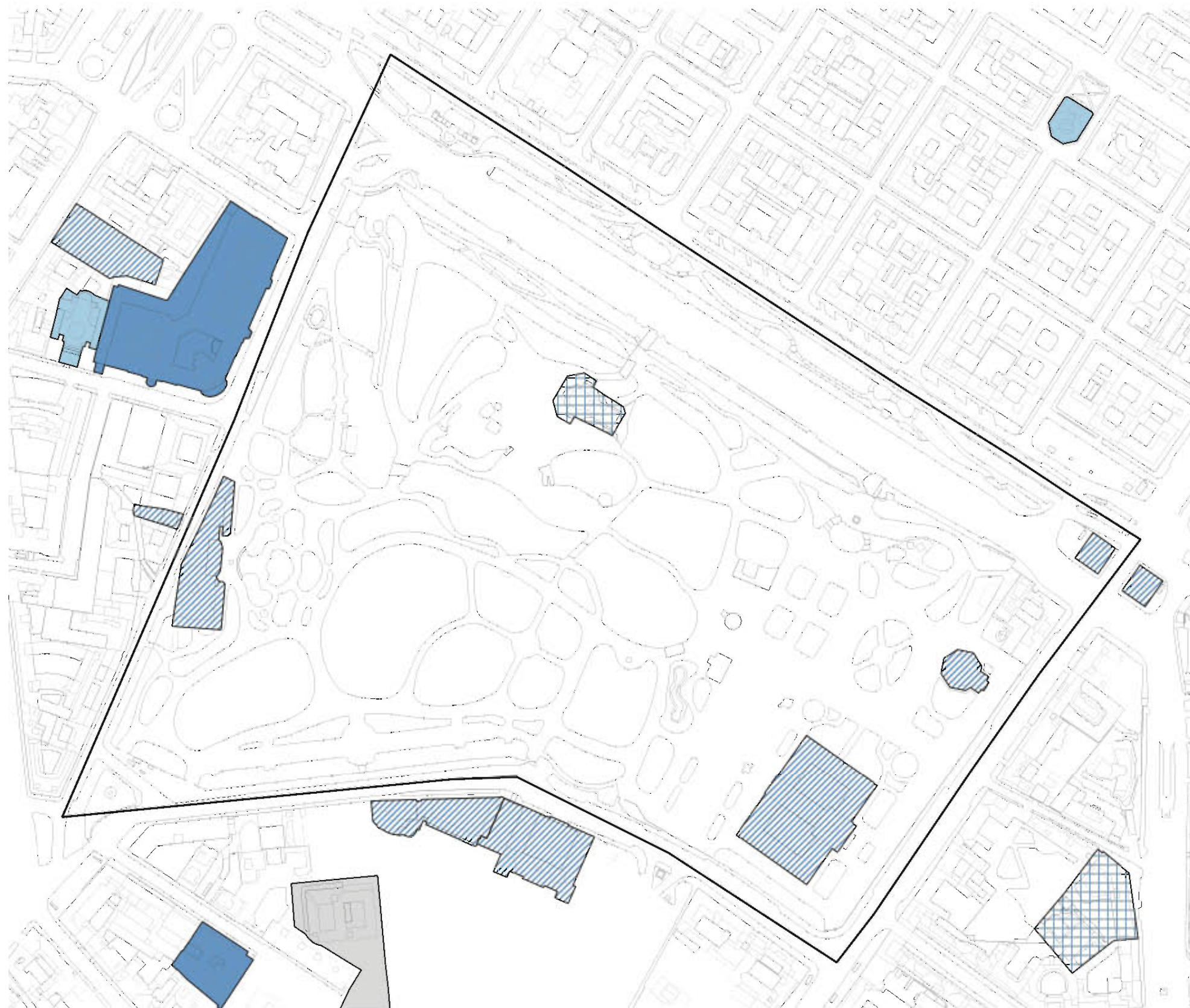
0   
scuole  
per infanzia

0   
scuole  
dell'obbligo

0   
biblioteche

3   
musei














0   
strutture di  
ricovero e cura



aggiornamento 2018  
PGT | Piano dei Servizi

NIL **3**  
GIARDINI P.TA VENEZIA

## DOTAZIONE DEI SERVIZI ESISTENTI

	amministrativo	0 mq
	0,00	
	attrezzature religiose	0 mq
	0,00	
	cultura	9.095 mq
	38,89 %	
	servizi abitativi	0 mq
	0,00 %	
	giustizia	0 mq
	0,00 %	
	infrastrutture tecnologiche e per l'ambiente	0 mq
	0,00 %	
	istruzione	1.290 mq
	11,11 %	
	salute	0 mq
	0,00	
	servizi sociali	0 mq
	0,00	
	sicurezza e protezione civile	0 mq
	0,00 %	
	sport	0 mq
	0,00	
	università e ricerca	0 mq
	0,00 %	
	turismo	0 mq
	0,00 %	

## SINTESI



**10.385 mq**  
aree a servizi  
**273,28 mq/ab**

**4 %**  
superficie NIL

Ambiti interessati da provvedimenti in itinere adottati e approvati (Norme transitorie)

- Attuati
- Non attuati

Aree ed edifici abbandonati e degradati

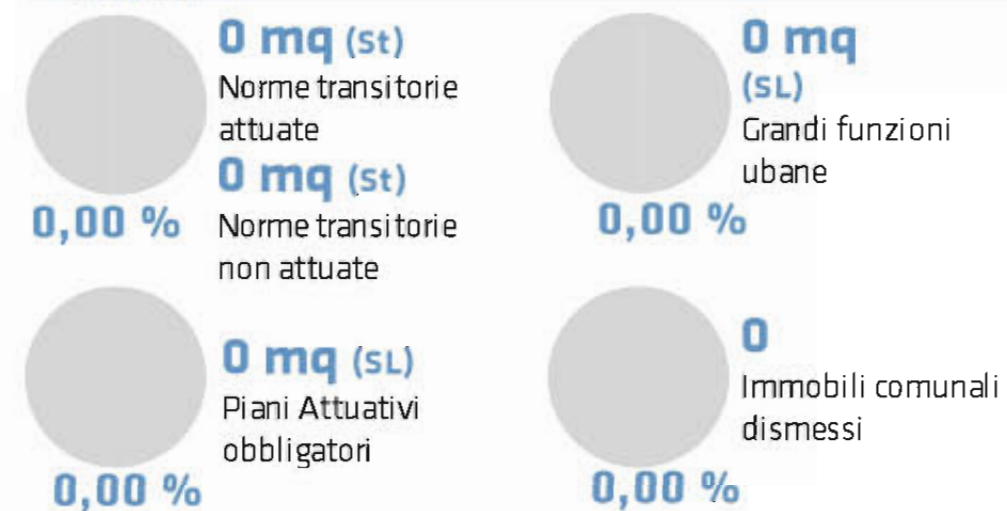
- Piani Attuativi obbligatori
- Grandi funzioni urbane



## TRASFORMAZIONI IN CORSO

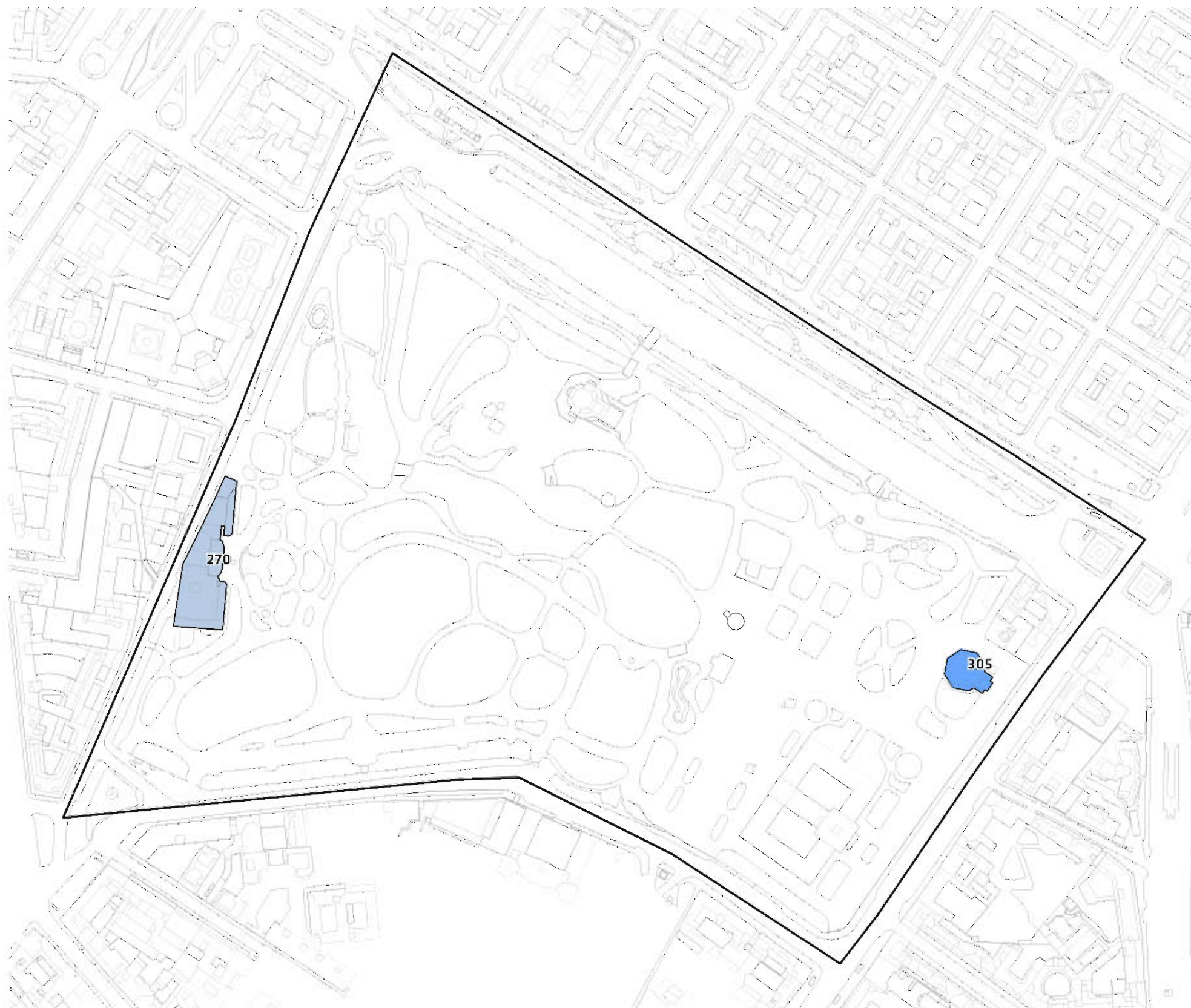
### AREE SOTTOPOSTE A NORMA TRANSITORIA

#### SINTESI



## PIANO TRENNALE DELLE OPERE PUBBLICHE

- completamento e nuova costruzione
- demolizione
- manutenzione, recupero, restauro e ristrutturazione



aggiornamento 2018  
PGT | Piano dei Servizi

NIL **3**  
GIARDINI P.TA VENEZIA

### OPERE PUBBLICHE

COD	NOME	TIPOLOGIA	CATEGORIA
270	IMPIANTI PALAZZO DUGNANI	NUOVA COSTRUZIONE	ALTRA EDILIZIA PUBBLICA
305	PLANETARIO HOEPLI	RISTRUTTURAZIONE	BENI CULTURALI

### SINTESI

**1**  
completamento,  
nuova costruzione

**0**  
demolizione

**1**  
manutenzione, recupero,  
restauro e ristrutturazione

**DATI SOCIO-DEMOGRAFICI**

 **15.050** residenti  
 **7.404** famiglie  
 **9.722** ab/km2

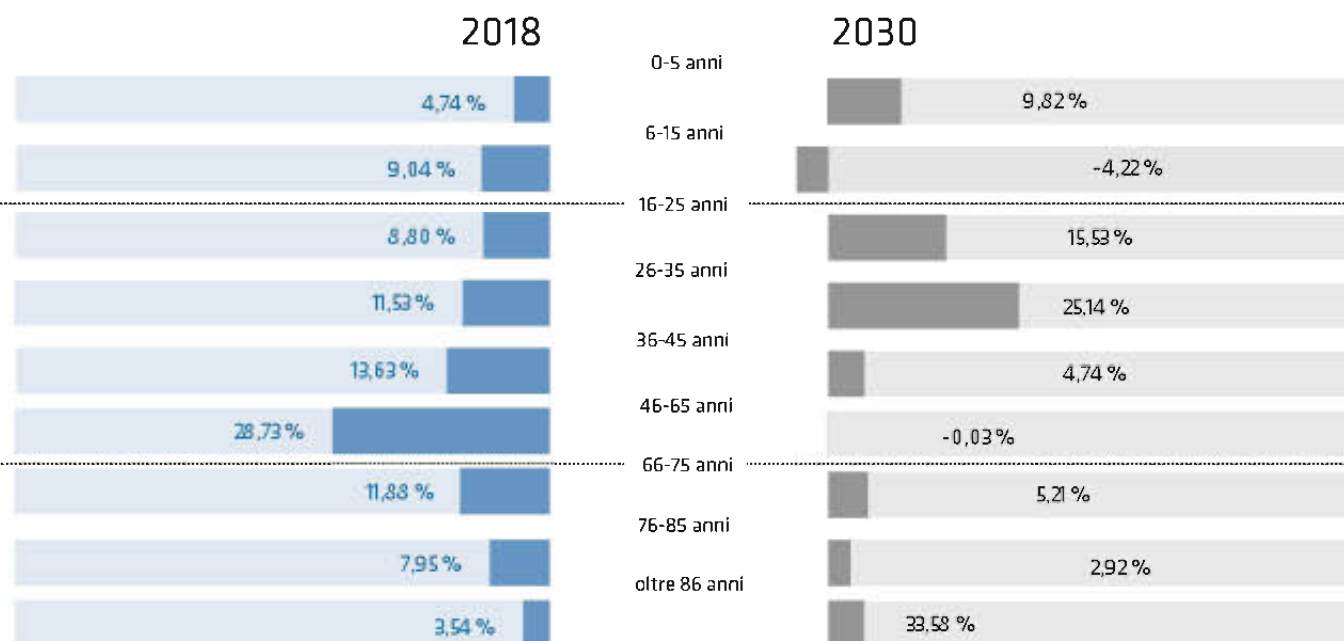
**POPOLAZIONE 2018**

**2.073**  
giovani  **13,77 %**

**9.435**  
adulti  **62,69 %**

**3.518**  
adulti  **23,38 %**

**STRUTTURA DELLA POPOLAZIONE DEL NIL PER CLASSE D'ETA'**

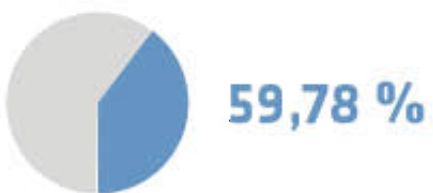


**GRUPPI SOCIALI DEL NIL**

**1.784**  
stranieri 



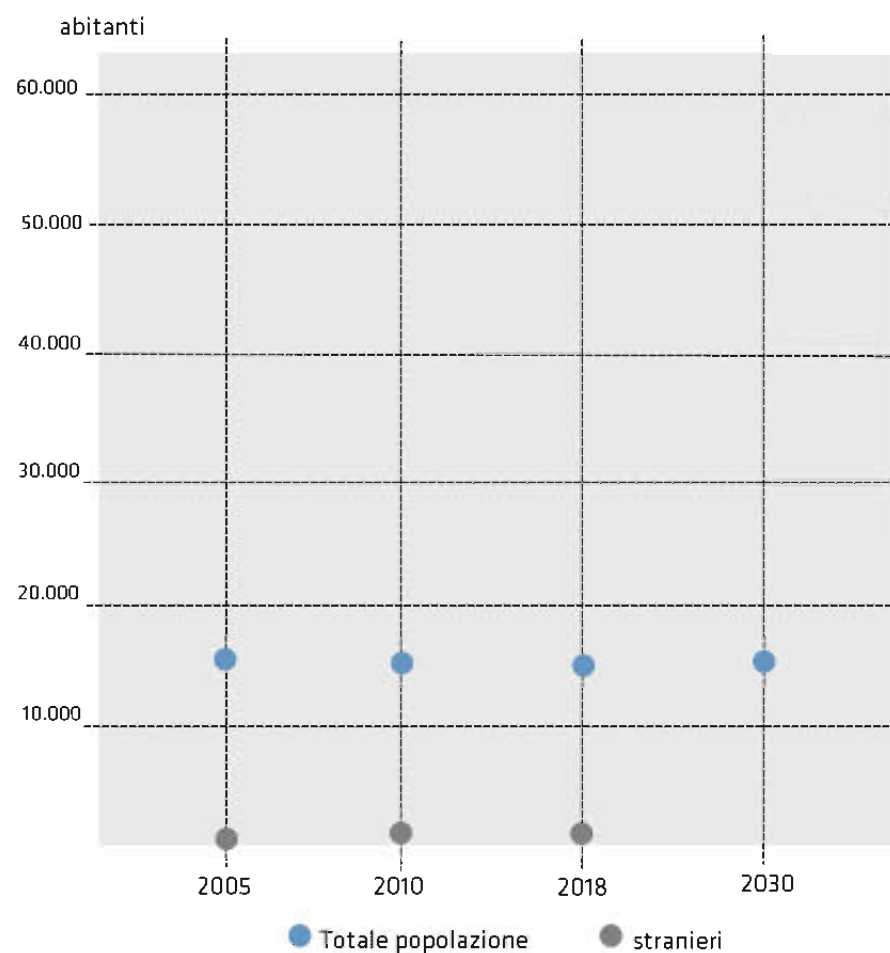
**9.404** (15-64) **5.622** (0-14 e 65+)  
Dipendenza strutturale



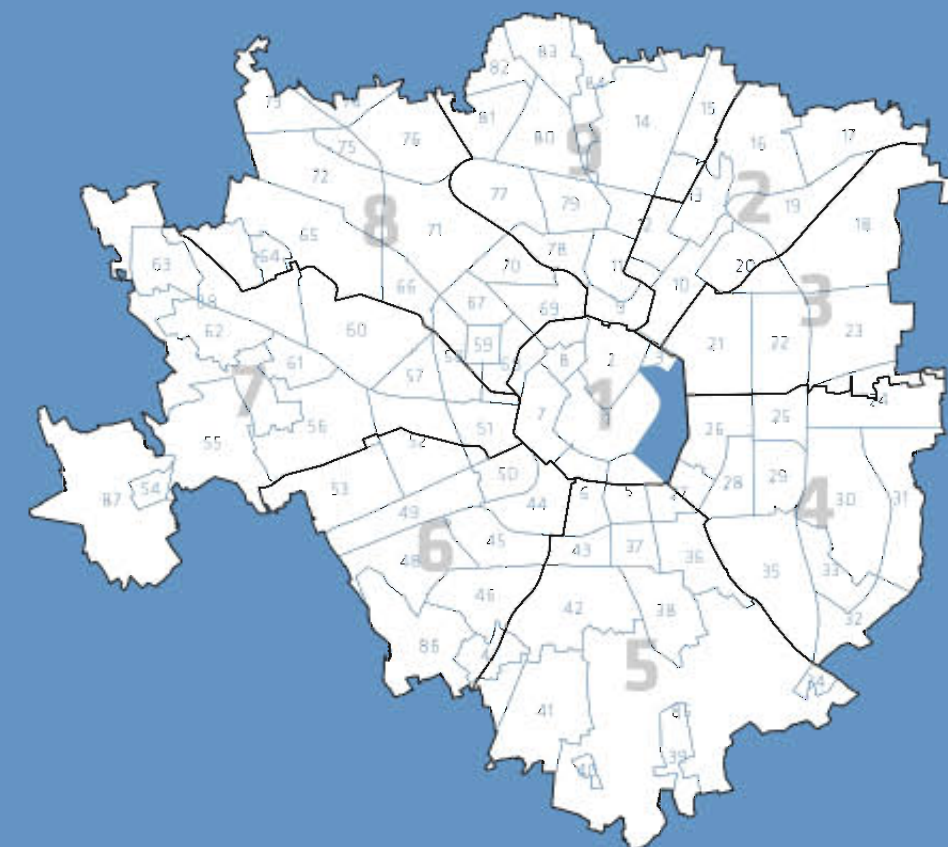
**6.728**  
addetti 



**TREND DELLA POPOLAZIONE DEL NIL**



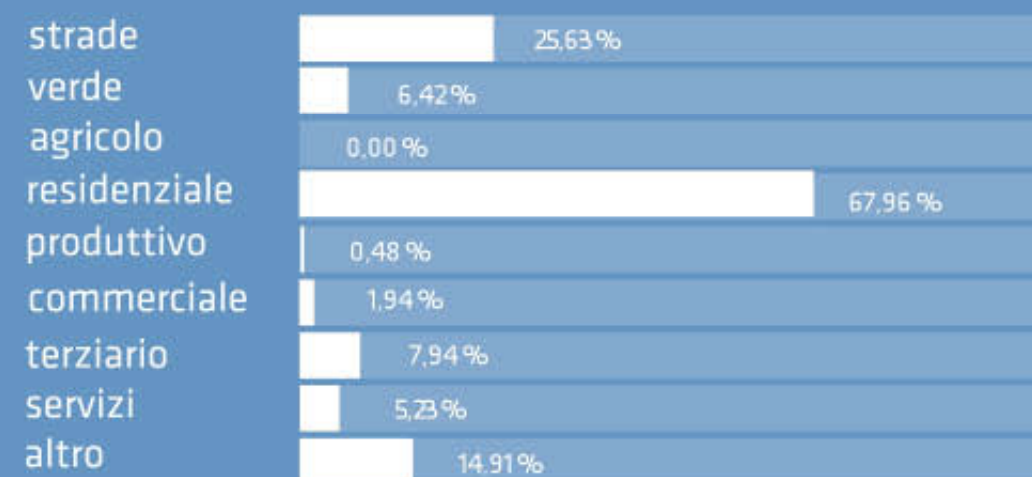
**NIL 4 GUASTALLA**



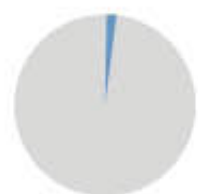
 Superficie territoriale **155 ettari** **0,85 %** di Milano

 Superficie urbanizzata **149 ettari** **97 %** di Milano

**USO PREVALENTE DEL SUOLO**



COMMERCIO



1,94 %

**49.273 mq**

aree a commercio

**3,27 mq/ab**



**651**

esercizi di vicinato



**11**

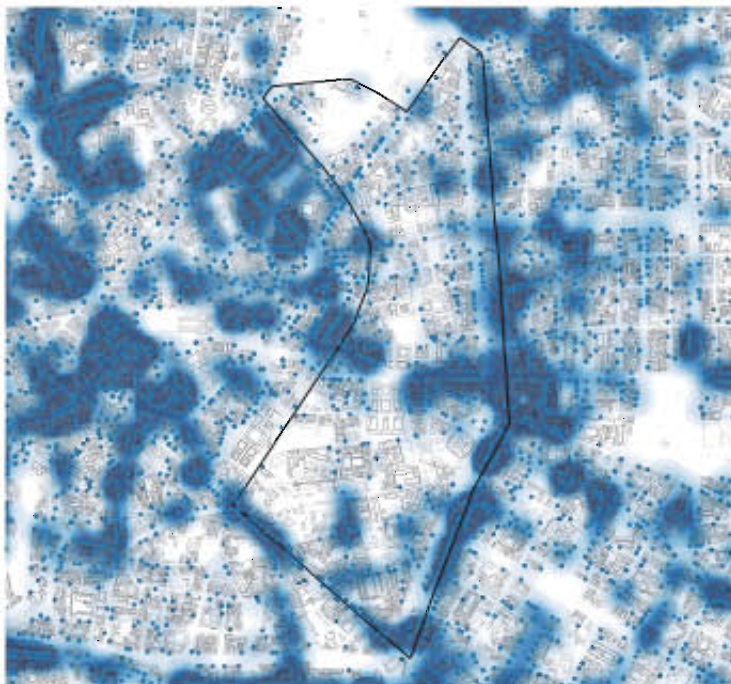
medie strutture di vendita



**1**

grandi strutture di vendita

CONCENTRAZIONE DELLE ATTIVITÀ



SERVIZI ABITATIVI



0,00 %

**0 mq**

quartieri ERP

**0 mq**

Aree ERS



**0**

quartieri ERP

**1**

edifici ERP



**0**

nuove aree ERS

PRESENZA ERP/ ERS



MOBILITÀ



0,00 %

**0 mq**

aree pedonali



0,06 %

**875 mq**

aree a parcheggio

**0,06 mq/ab**



**1.267 m**

cidabili



**12**

stazioni



**1**

fermate



**42**

fermate

CONCENTRAZIONE DEI PARCHEGGI



AREE VERDI



**99.378 mq**

verde complessivo



**3**

alberi monumentali



**72.198 mq**

verde urbano esistente



**0 mq**

verde urbano di nuova previsione



**27.180 mq**

verde ambientale

PRESENZA DEL VERDE





## DOTAZIONE SERVIZI ESISTENTI

8



scuole  
per infanzia

40



scuole  
dell'obbligo

8



biblioteche

7

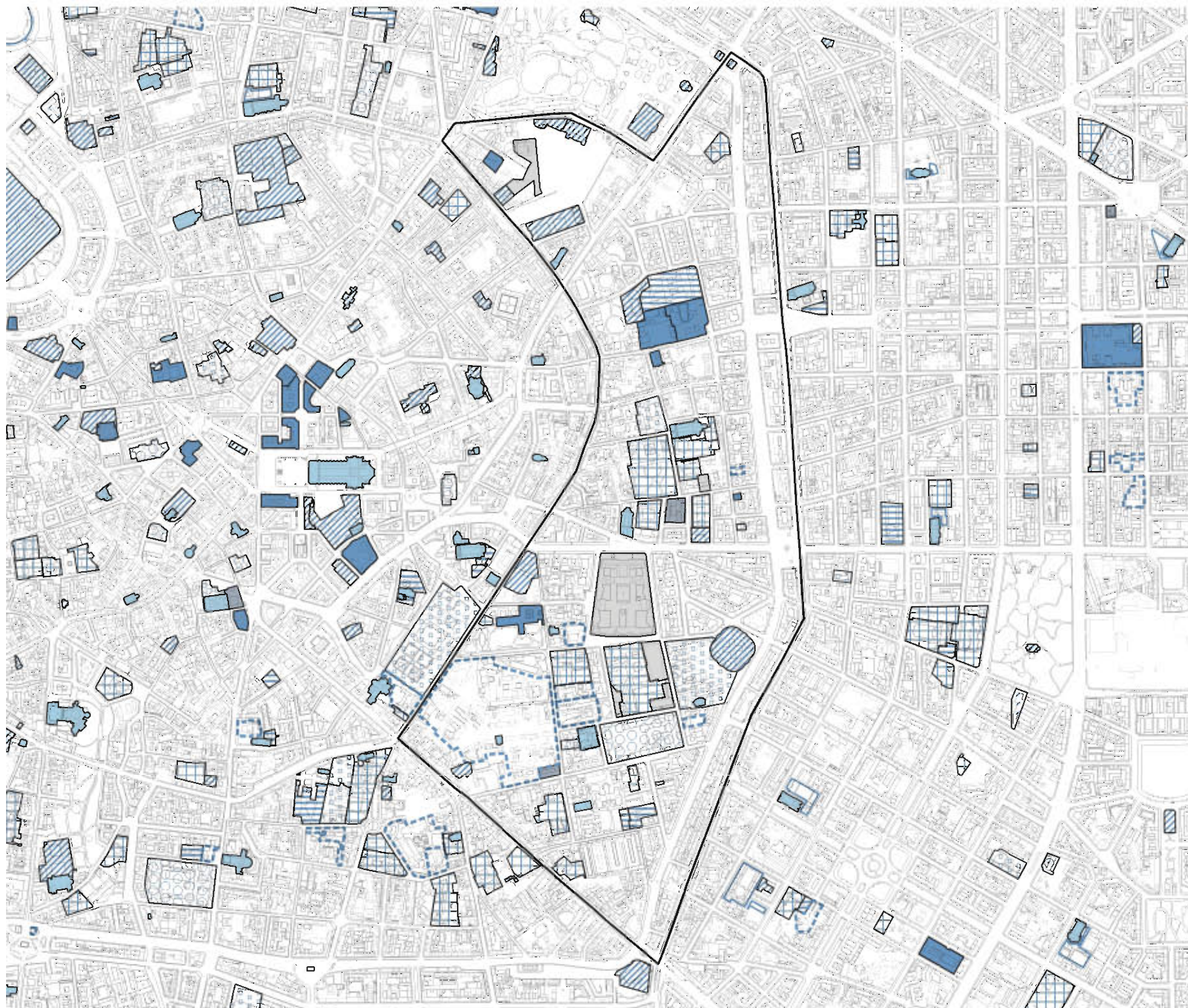


musei

10



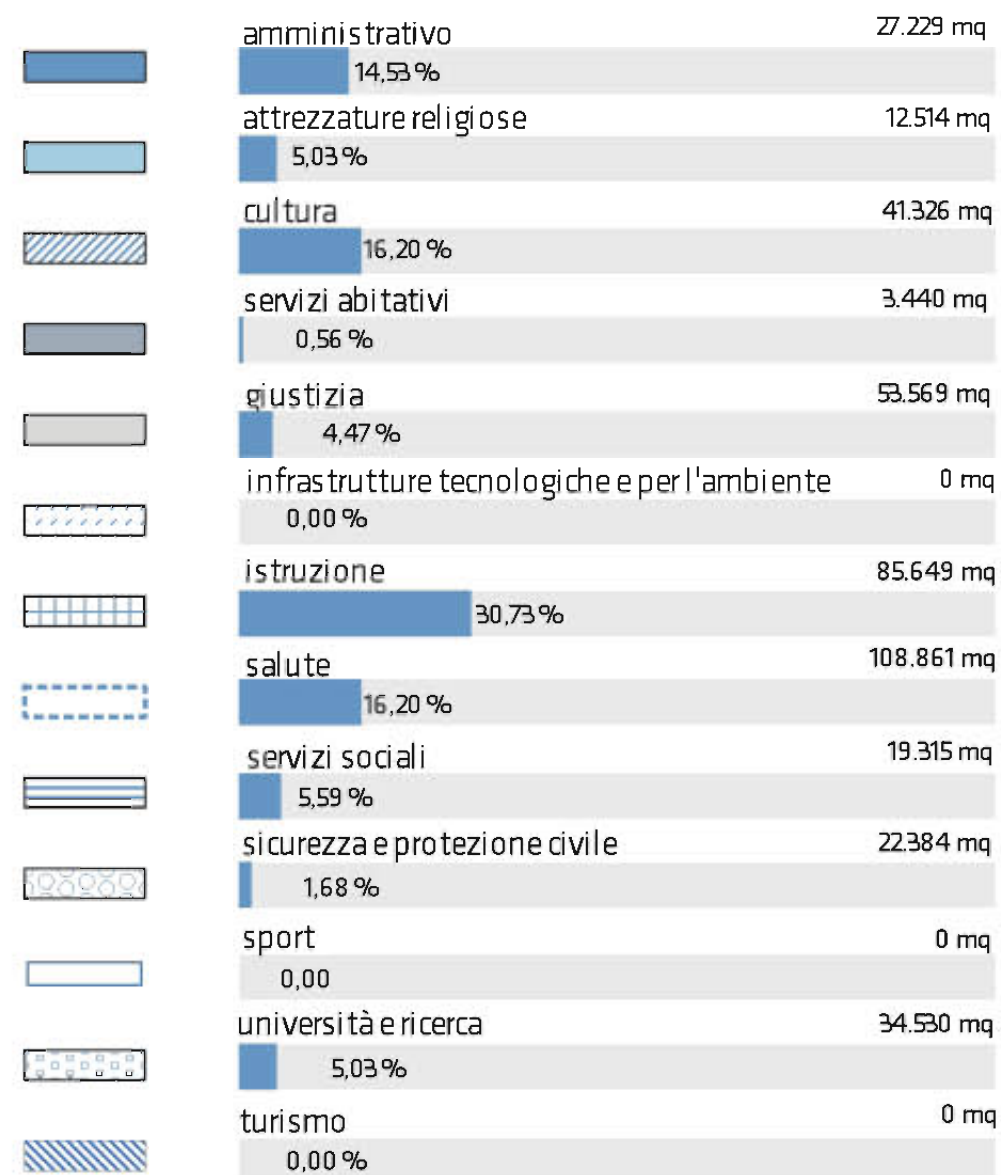
strutture di  
ricovero e cura



aggiornamento 2018  
PGT | Piano dei Servizi

NIL **4**  
GUASTALLA

## DOTAZIONE DEI SERVIZI ESISTENTI



## SINTESI



**355.249 mq**  
aree a servizi  
**23,60 mq/ab**

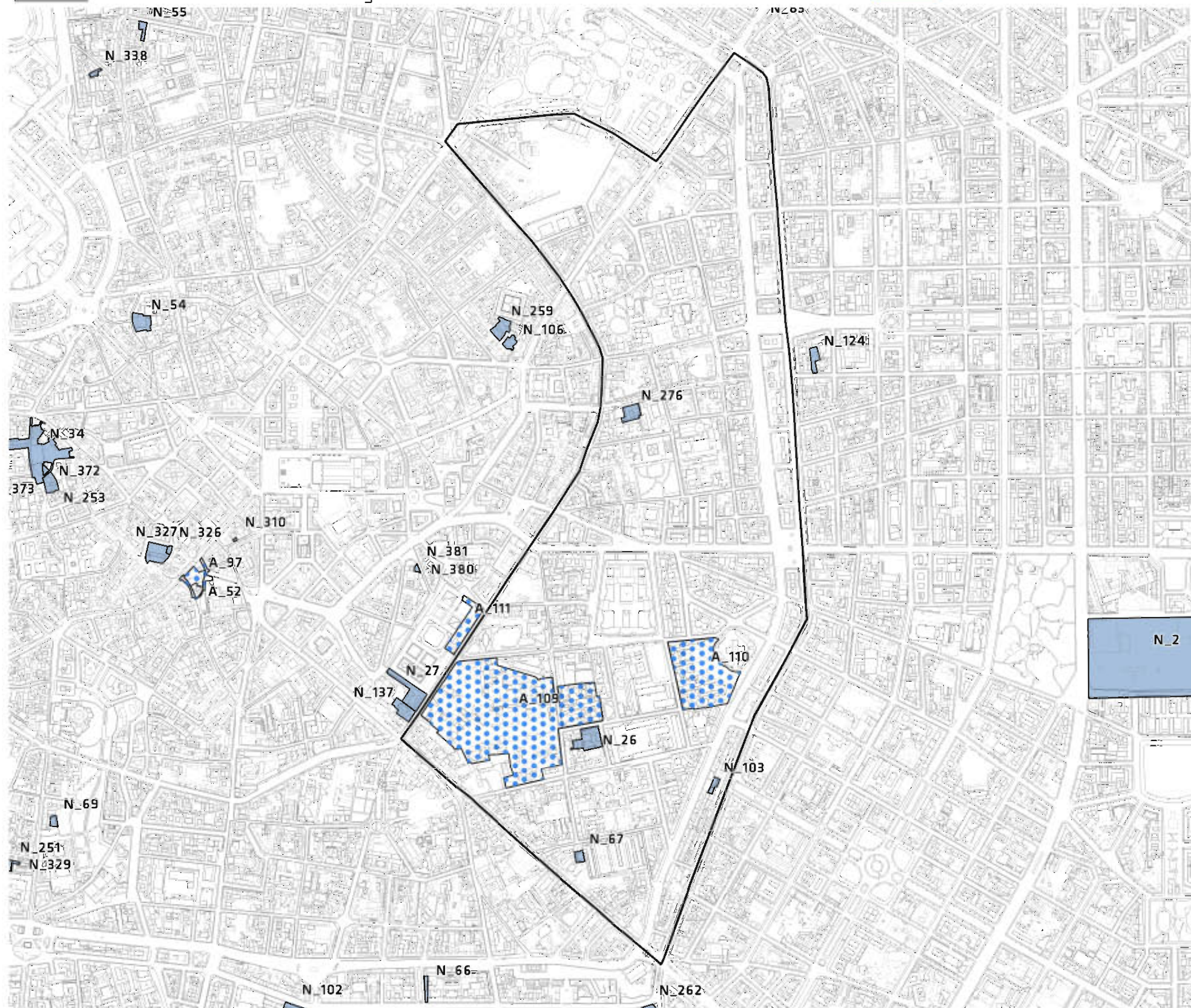
**23 %**  
superficie NIL

Ambiti interessati da provvedimenti in itinere adottati e approvati (Norme transitorie)

- Attuati
- Non attuati

Aree ed edifici abbandonati e degradati

- Piani Attuativi obbligatori
- Grandi funzioni urbane



## TRASFORMAZIONI IN CORSO

### AREE SOTTOPOSTE A NORMA TRANSITORIA

ID	DENOMINAZIONE	FUNZIONE	AREA (mq)	TIPOLOGIA
N_26		Servizi	3696	Accordi di Programma
N_67	R.1.2 Orti 4		744	Istanza
N_103	R.4.7 Caldara 38 (CEc4)		644	Convenzione
N_276	F1/1/8		1898	Fondo Comune Milano 1
A_109	AdP Policlinico	Servizi	101264	Accordi di Programma
A_110	AdP Policlinico	Servizi	26318	Accordi di Programma

### SINTESI



8,68 %

**127.507 mq (st)**

Norme transitorie attuate

**6.978 mq (st)**

Norme transitorie non attuate



0,00 %

**0 mq (sL)**

Grandi funzioni urbane



0,00 %

**0 mq (sL)**

Piani Attuativi obbligatori



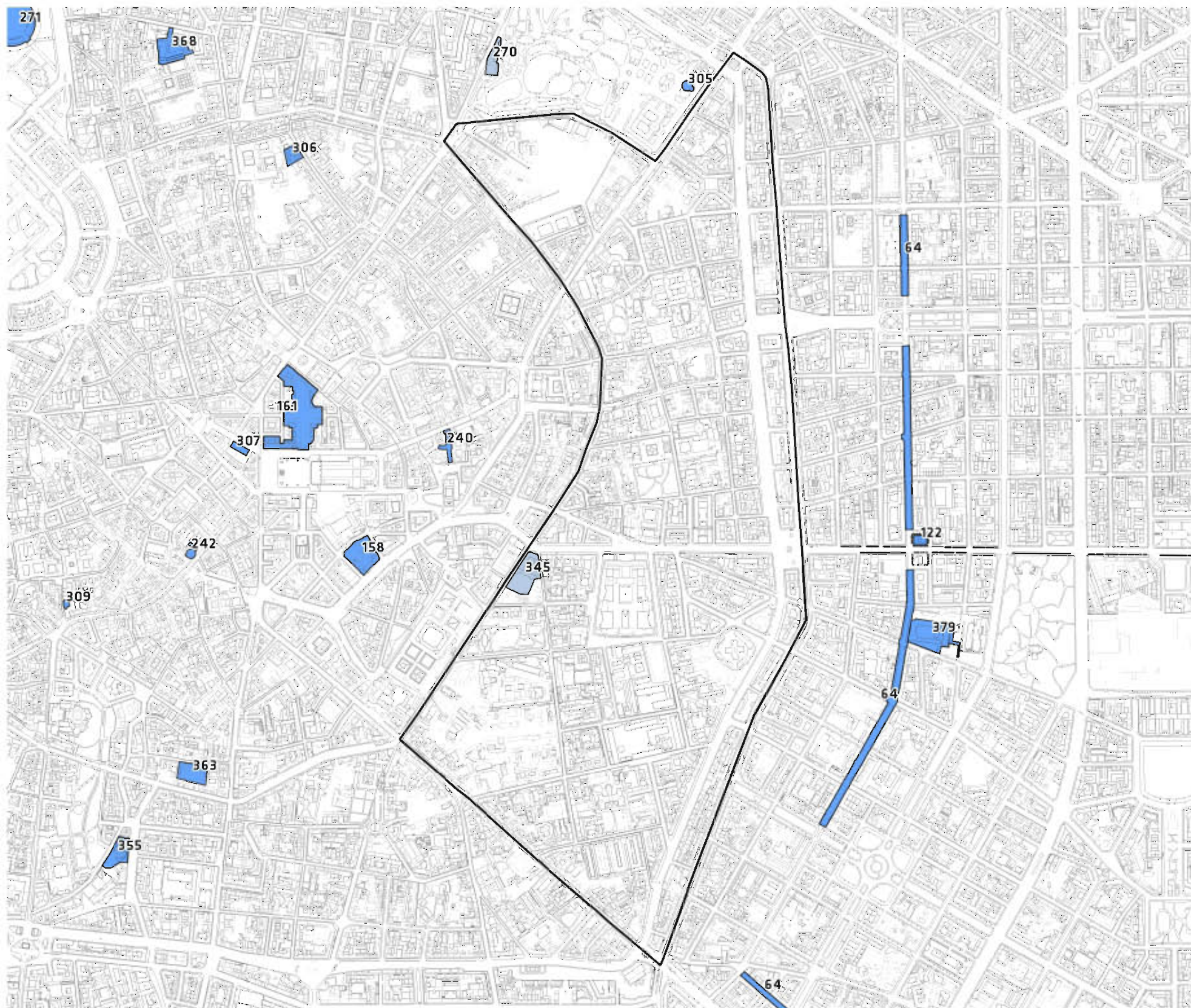
0,00 %

**0**

Immobili comunali dismessi

# PIANO TRENNALE DELLE OPERE PUBBLICHE

- completamento e nuova costruzione
- demolizione
- manutenzione, recupero, restauro e ristrutturazione



## OPERE PUBBLICHE

COD	NOME	TIPOLOGIA	CATEGORIA
345	AMPLIAMENTO BIBLIOTECA SORMANI	NUOVA COSTRUZIONE	EDILIZIA SOCIALE E SCOLASTICA

### SINTESI

**1**  
completamento,  
nuova costruzione

**0**  
demolizione

**0**  
manutenzione, recupero,  
restauro e ristrutturazione

**DATI SOCIO-DEMOGRAFICI**

**13.658** residenti  
**6.384** famiglie  
**12.031** ab/km2

**NIL 5 VIGENTINA**

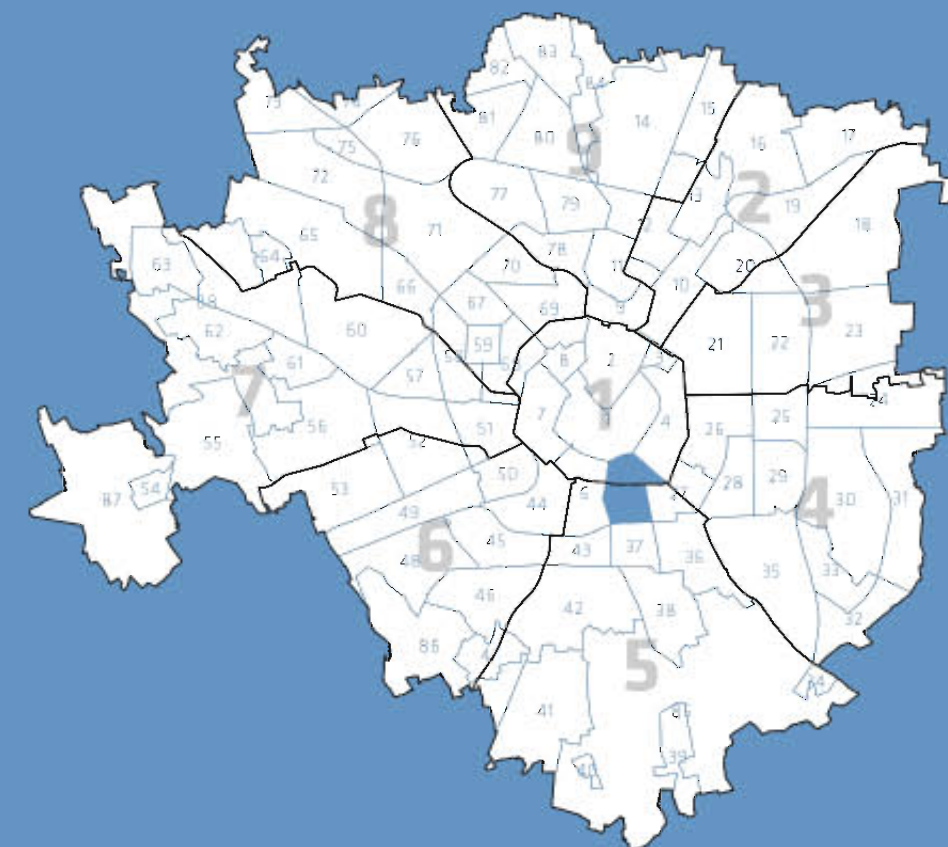
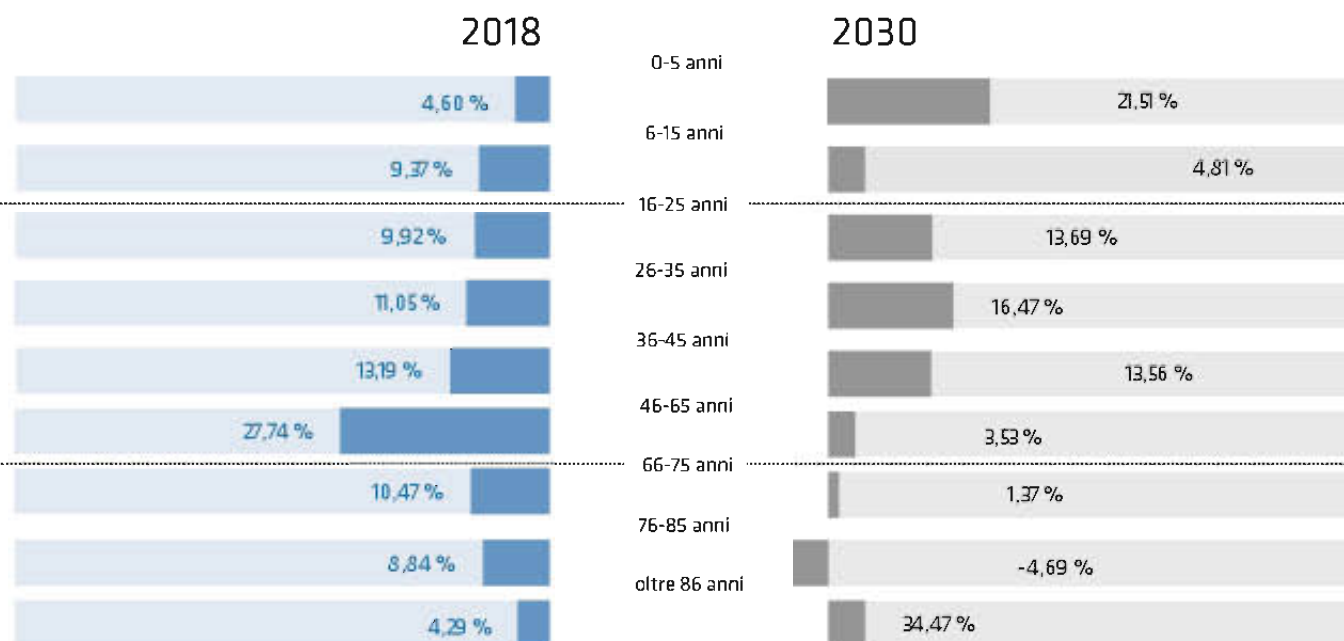
**POPOLAZIONE 2018**

**1.908**  
giovani **13,97 %**

**8.455**  
adulti **61,91 %**

**3.224**  
adulti **23,61 %**

**STRUTTURA DELLA POPOLAZIONE DEL NIL PER CLASSE D'ETA'**



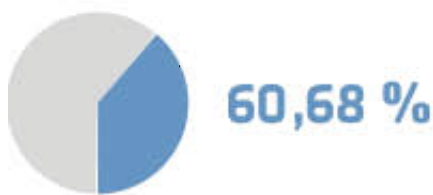
**GRUPPI SOCIALI DEL NIL**

**TREND DELLA POPOLAZIONE DEL NIL**

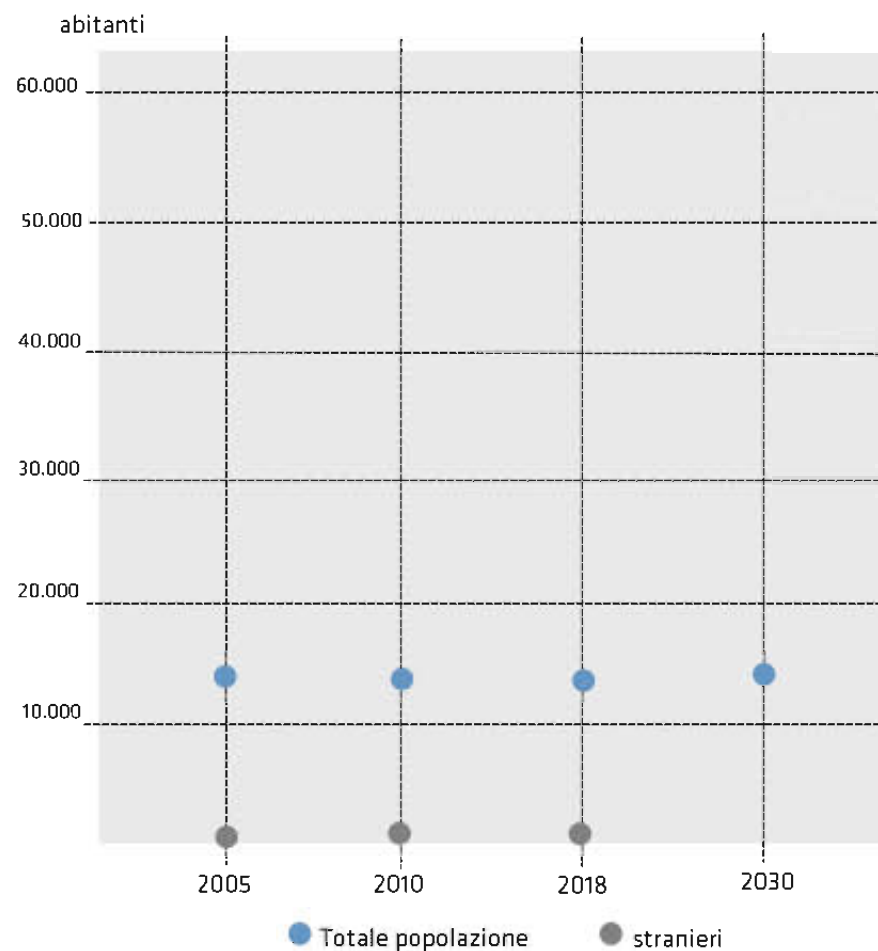
**1.433**  
stranieri



**8.456** (15-64) **5.131** (0-14 e 65+)  
Dipendenza strutturale

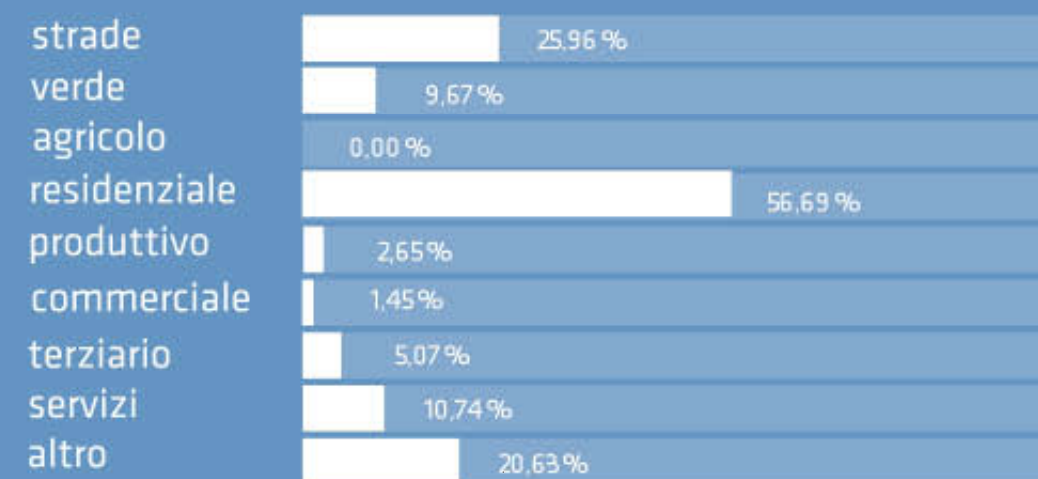


**5.510**  
addetti

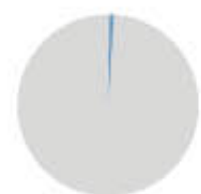


Superficie territoriale **114 ettari** **0,62 %** di Milano  
 Superficie urbanizzata **104 ettari** **92 %** di Milano

**USO PREVALENTE DEL SUOLO**



COMMERCIO



1,45 %

**19.176 mq**  
aree a commercio  
**1,40 mq/ab**



**287**

esercizi di vicinato



**7**

medie strutture di vendita



**0**

grandi strutture di vendita

CONCENTRAZIONE DELLE ATTIVITÀ



SERVIZI ABITATIVI



0,00 %

**0 mq**  
quartieri ERP

**0 mq**  
Aree ERS



**0**

quartieri ERP

**4**

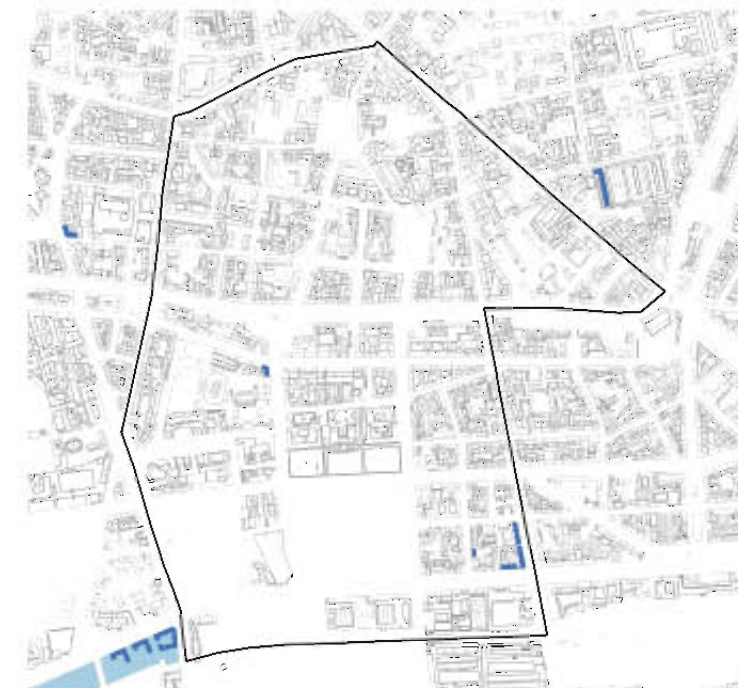
edifici ERP



**0**

nuove aree ERS

PRESENZA ERP/ ERS



MOBILITÀ



0,39 %

**4.417 mq**  
aree pedonali



0,55 %

**6.250 mq**  
aree a parcheggio

**0,46 mq/ab**



**320 m**  
ciclabili



**8**

stazioni



**2**

fermate



**30**

fermate

CONCENTRAZIONE DEI PARCHEGGI



AREE VERDI



**109.838 mq**  
verde complessivo



**1**

alberi monumentali



**85.771 mq**

verde urbano esistente



**0 mq**

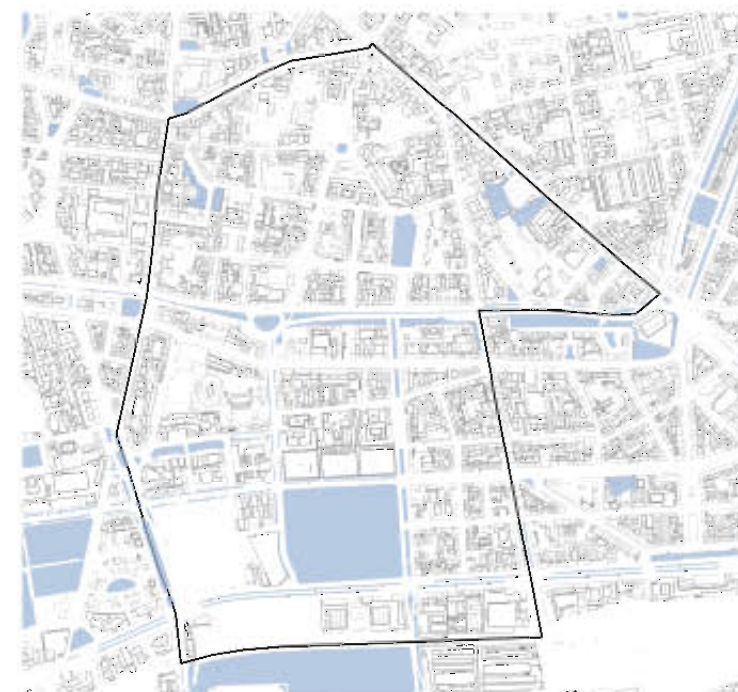
verde urbano di  
nuova previsione



**24.067 mq**

verde ambientale

PRESENZA DEL VERDE



## DOTAZIONE SERVIZI ESISTENTI

8



scuole  
per infanzia

15



scuole  
dell'obbligo

4



biblioteche

0

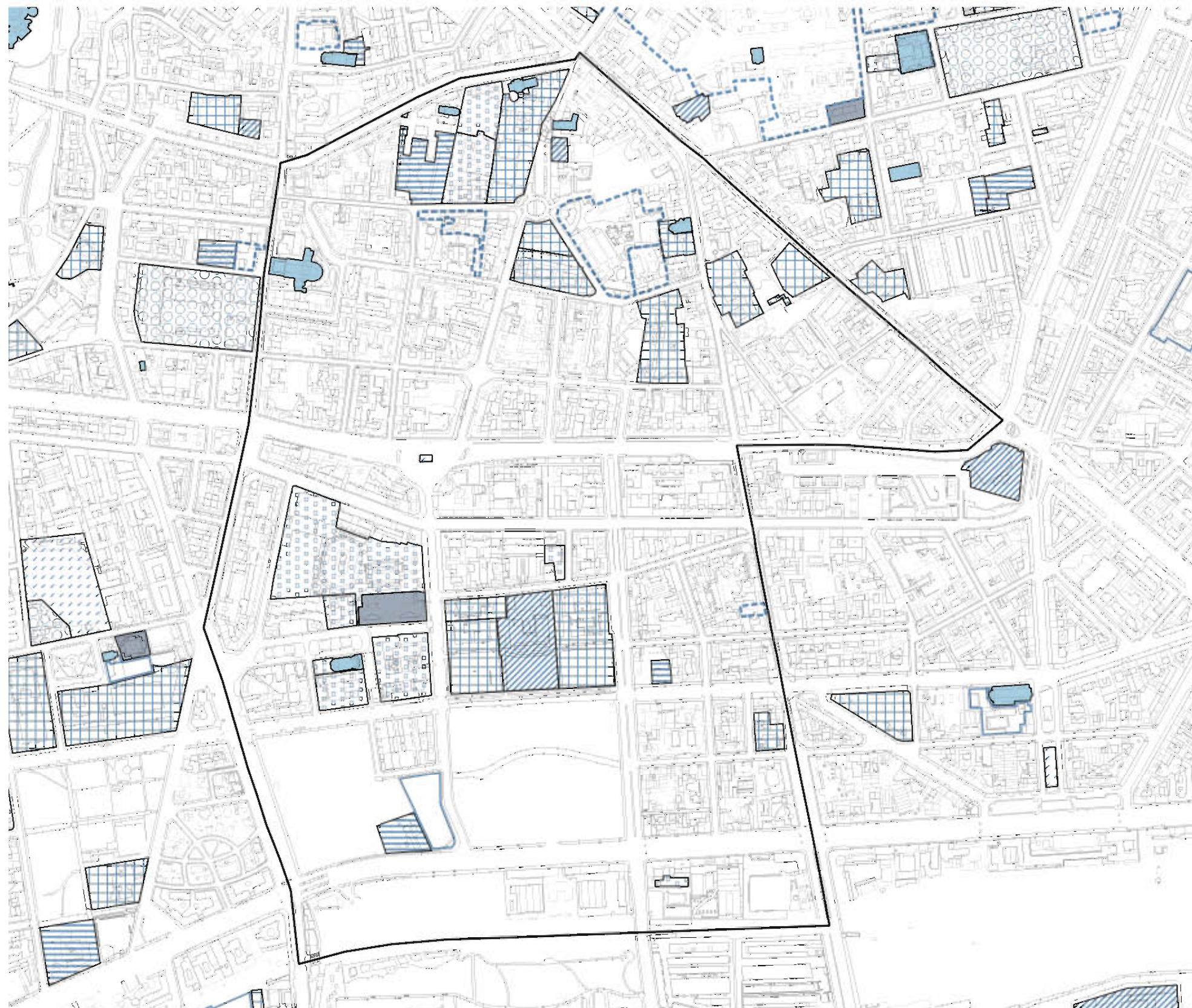


musei

5



strutture di  
ricovero e cura



aggiornamento 2018  
PGT | Piano dei Servizi

NIL **5**  
VIGENTINA

## DOTAZIONE DEI SERVIZI ESISTENTI

amministrativo	0 mq	5,81%
attrezzature religiose	6.259 mq	8,14%
cultura	970 mq	12,79%
servizi abitativi	0 mq	2,33%
giustizia	0 mq	0,00%
infrastrutture tecnologiche e per l'ambiente	206 mq	1,16%
istruzione	85.082 mq	32,56%
salute	23.265 mq	19,77%
servizi sociali	297 mq	2,33%
sicurezza e protezione civile	0 mq	0,00%
sport	6.261 mq	1,16%
università e ricerca	56.324 mq	13,95%
turismo	0 mq	0,00%

## SINTESI





**178.458 mq**  
aree a servizi  
**13,08 mq/ab**

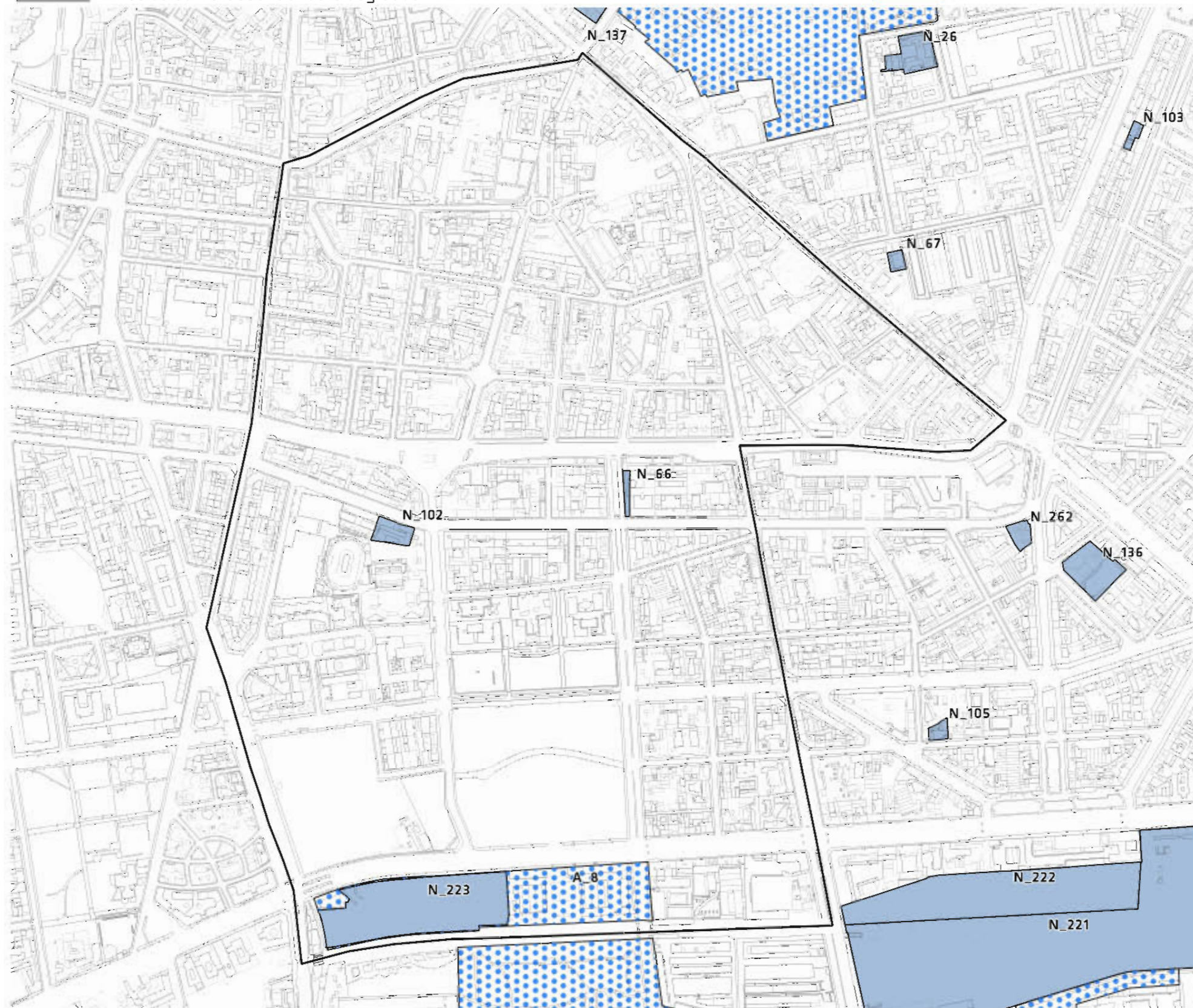
**16 %**  
superficie NIL

Ambiti interessati da provvedimenti in itinere adottati e approvati (Norme transitorie)

 Attuati  
 Non attuati

 Aree ed edifici abbandonati e degradati

 Piani Attuativi obbligatori  
 Grandi funzioni urbane



## TRASFORMAZIONI IN CORSO

### AREE SOTTOPOSTE A NORMA TRANSITORIA

ID	DENOMINAZIONE	FUNZIONE	AREA (mq)	TIPOLOGIA
N_66	R.S.3 Patellani 1		632	Istanza
N_102	R.S.1 Blligny 22 (CEc1)		2026	Convenzione
N_223		Mix funzionale	24379	PRU
A_8	PRU1.1 Pompeo Leoni	Mix funzionale	21817	PRU

### SINTESI



4,30 %

**21.804 mq (st)**

Norme transitorie attuate

**27.021 mq (st)**

Norme transitorie non attuate



0,00 %

**0 mq (SL)**

Grandi funzioni urbane



0,00 %

**0 mq (SL)**

Piani Attuativi obbligatori



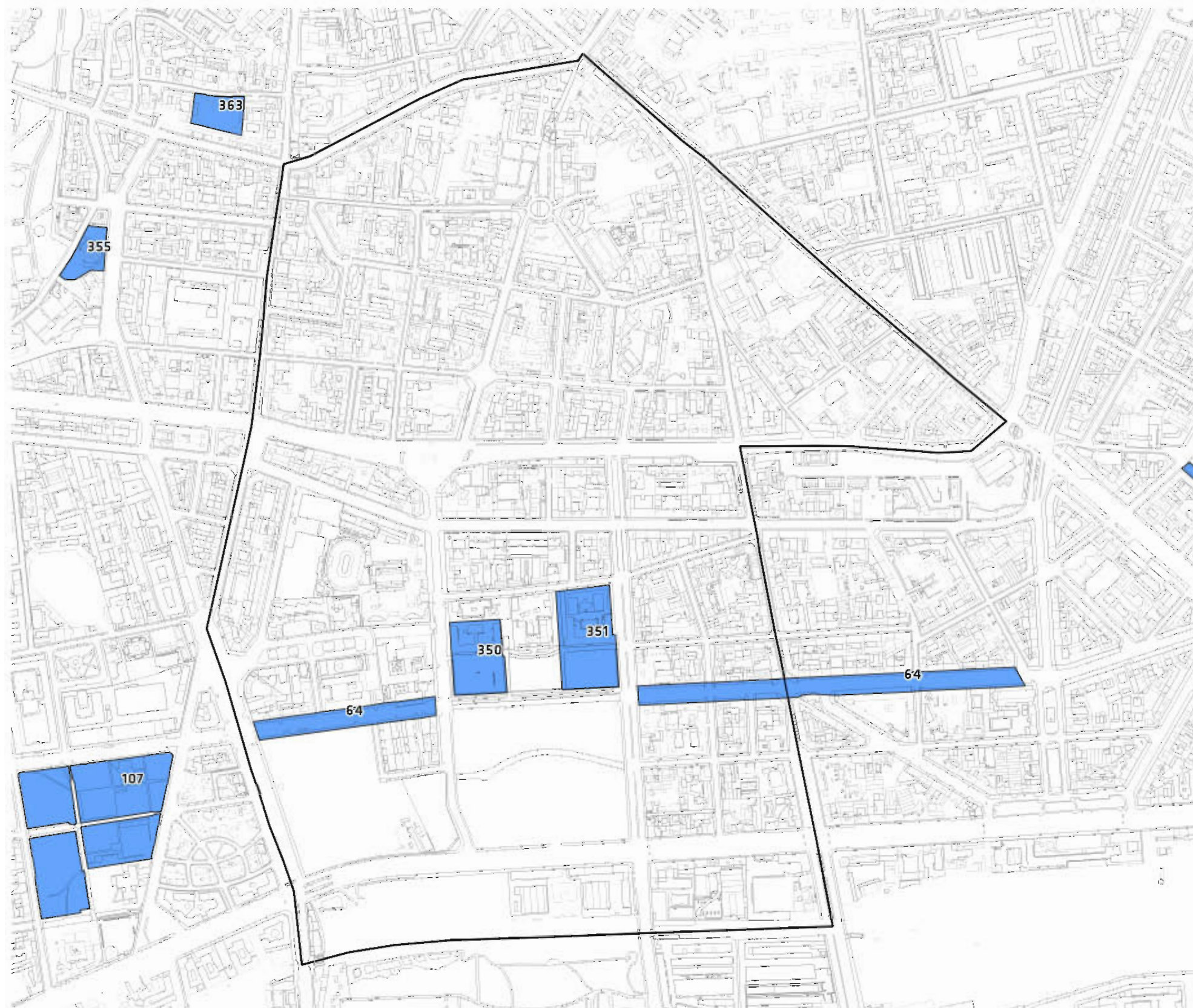
0,00 %

**0**

Immobili comunali dismessi

## PIANO TRENNALE DELLE OPERE PUBBLICHE

- completamento e nuova costruzione
- demolizione
- manutenzione, recupero, restauro e ristrutturazione



### OPERE PUBBLICHE

COD	NOME	TIPOLOGIA	CATEGORIA
64	ATTUAZIONE DI UN PROGRAMMA STRATEGICO DI PEDONALIZZAZIONE DELLA CITTÀ'	MANUTENZIONE	STRADALI
64	ATTUAZIONE DI UN PROGRAMMA STRATEGICO DI PEDONALIZZAZIONE DELLA CITTÀ'	MANUTENZIONE	STRADALI
350	MS SCUOLA ELEMENTARE BOCCONI	MANUTENZIONE	EDILIZIA SOCIALE E SCOLASTICA
351	MS SCUOLA MEDIA VITTADINI	MANUTENZIONE	EDILIZIA SOCIALE E SCOLASTICA

### SINTESI

**0**  
completamento,  
nuova costruzione

**0**  
demolizione

**3**  
manutenzione, recupero,  
restauro e ristrutturazione



**DATI SOCIO-DEMOGRAFICI**

 **19.654** residenti  
 **9.883** famiglie  
 **15.660** ab/km2

**NIL 6 TICINESE**

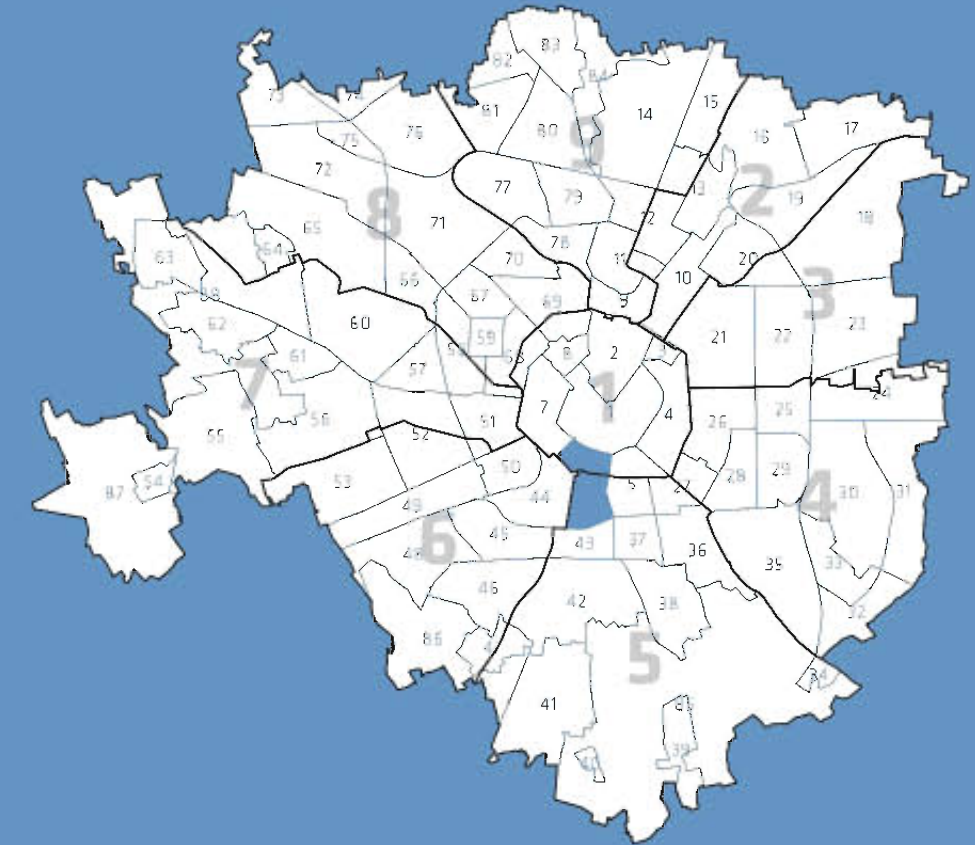
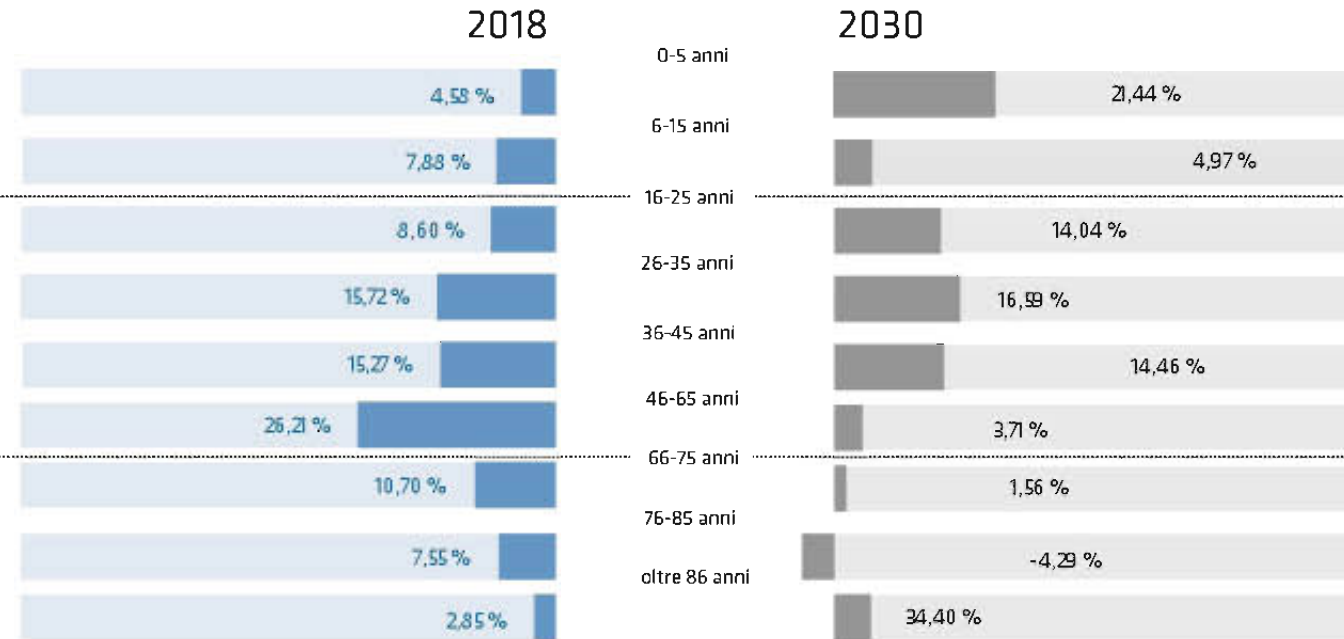
**POPOLAZIONE 2018**

**2.449**  
giovani  **12,46 %**

**12.932**  
adulti  **65,80 %**

**4.148**  
adulti  **21,11 %**


**STRUTTURA DELLA POPOLAZIONE DEL NIL PER CLASSE D'ETA'**



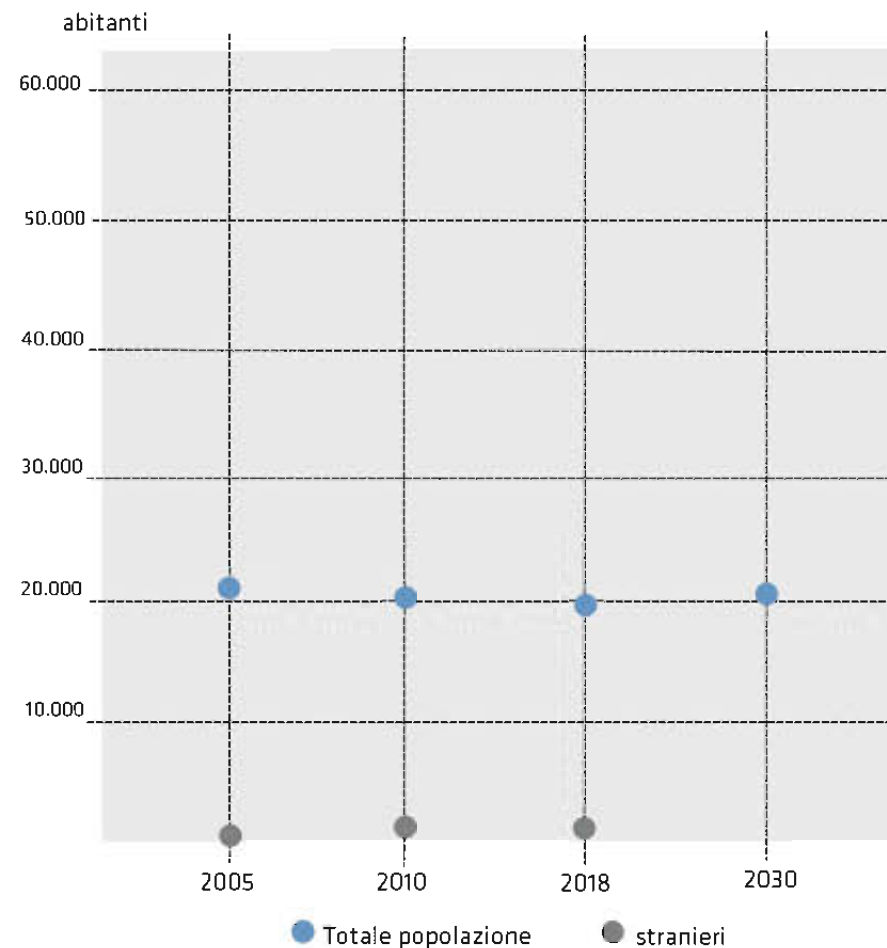
**GRUPPI SOCIALI DEL NIL**

**TREND DELLA POPOLAZIONE DEL NIL**

**2.053**  
stranieri  **10,45 %**

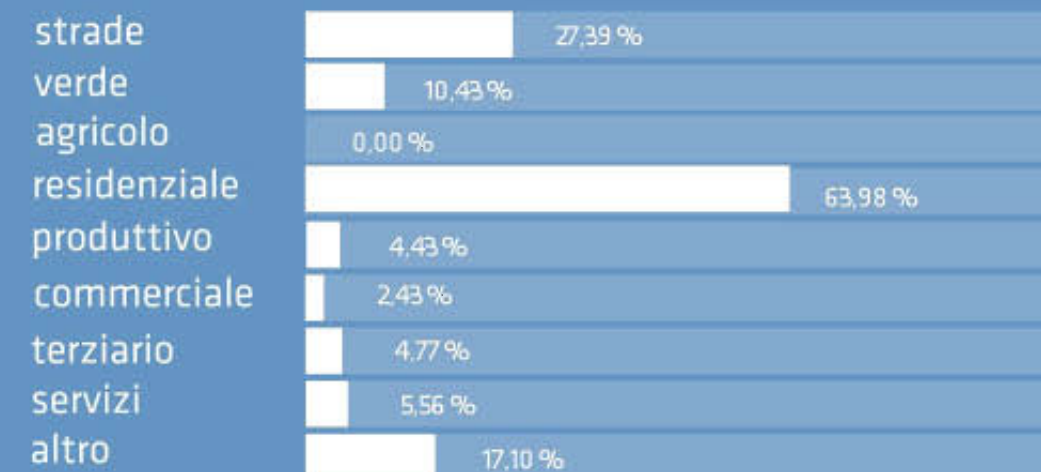
**12.863** (15-64) **6.666** (0-14 e 65+)  
Dipendenza strutturale  **51,82 %**

**9.145**  
addetti  **46,53 %**

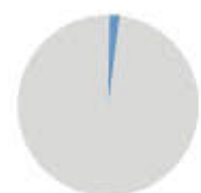


 Superficie territoriale **126 ettari** **0,69 %** di Milano  
 Superficie urbanizzata **116 ettari** **92 %** di Milano

**USO PREVALENTE DEL SUOLO**



COMMERCIO



2,43 %

**54.214 mq**  
aree a commercio  
**2,76 mq/ab**



**724**

esercizi di vicinato



**24**

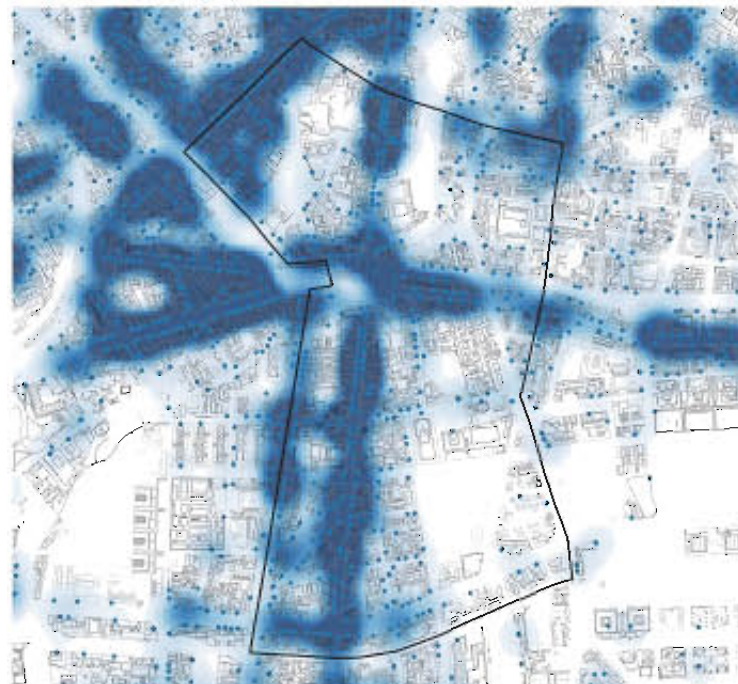
medie strutture di vendita



**1**

grandi strutture di vendita

CONCENTRAZIONE DELLE ATTIVITÀ



SERVIZI ABITATIVI



2,41 %

**30.274 mq**  
quartieri ERP

**0 mq**

Aree ERS



**0**

quartieri ERP

**12**

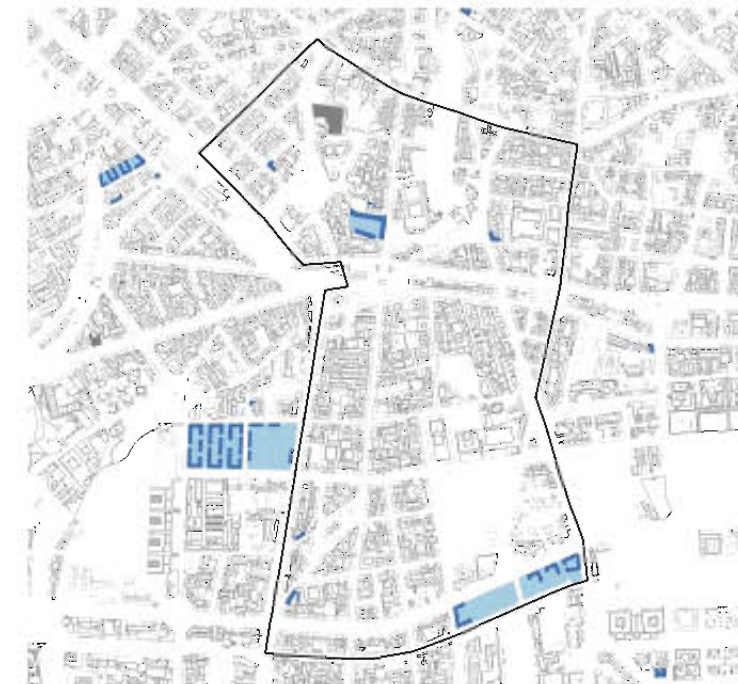
edifici ERP



**0**

nuove aree ERS

PRESENZA ERP/ ERS



MOBILITÀ



0,00 %

**0 mq**

aree pedonali



0,18 %

**2.212 mq**

aree a parcheggio

**0,11 mq/ab**



**715 m**

ciclabili



**8**

stazioni



**1**

fermate



**38**

fermate

CONCENTRAZIONE DEI PARCHEGGI



AREE VERDI



**131.013 mq**  
verde complessivo



**1**

alberi monumentali



**113.322 mq**

verde urbano esistente



**0 mq**

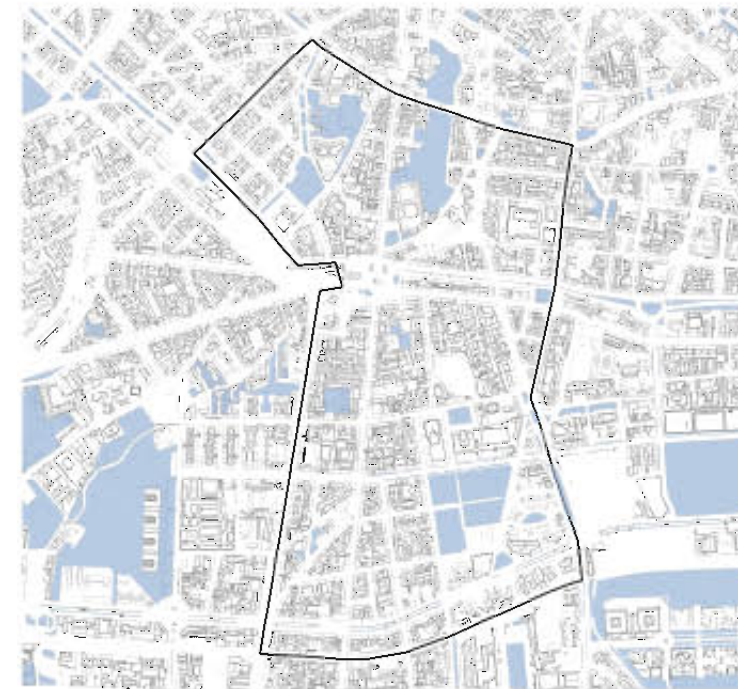
verde urbano di  
nuova previsione



**17.691 mq**

verde ambientale

PRESENZA DEL VERDE



## DOTAZIONE SERVIZI ESISTENTI

16



scuole  
per infanzia

9



scuole  
dell'obbligo

5



biblioteche

5

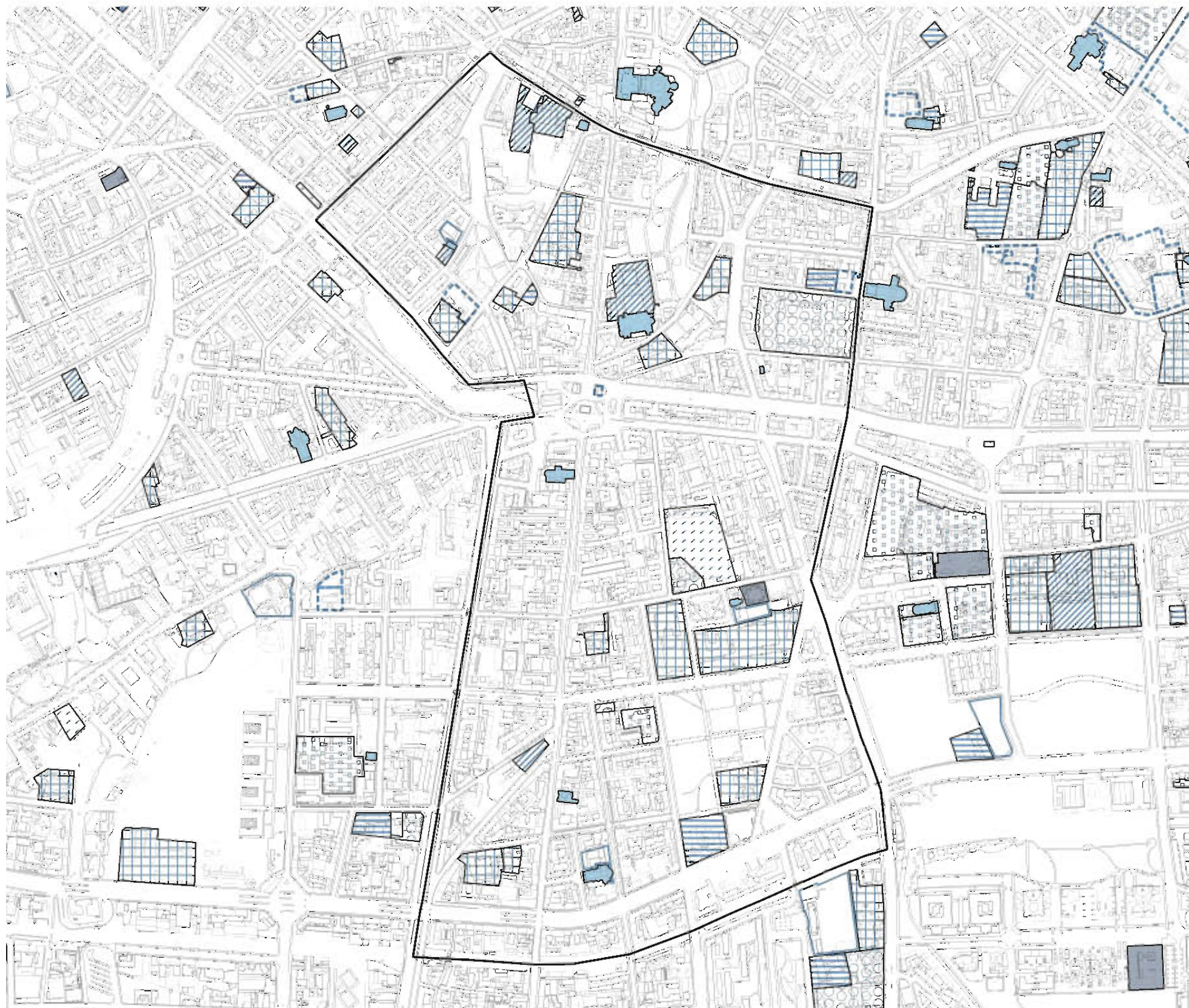


musei

3



strutture di  
ricovero e cura



aggiornamento 2018  
PGT | Piano dei Servizi

NIL **6**  
TICINESE

## DOTAZIONE DEI SERVIZI ESISTENTI

amministrativo	0 mq	5,83%
attrezzature religiose	7.123 mq	6,67%
cultura	18.813 mq	17,50%
servizi abitativi	0 mq	0,00%
giustizia	0 mq	0,00%
infrastrutture tecnologiche e per l'ambiente	0 mq	0,00%
istruzione	64.032 mq	24,17%
salute	4.102 mq	28,33%
servizi sociali	9.933 mq	6,67%
sicurezza e protezione civile	26.280 mq	4,17%
sport	6.627 mq	2,50%
università e ricerca	3.418 mq	4,17%
turismo	0 mq	0,00%

## SINTESI



**140.330 mq**  
aree a servizi  
**7,14 mq/ab**

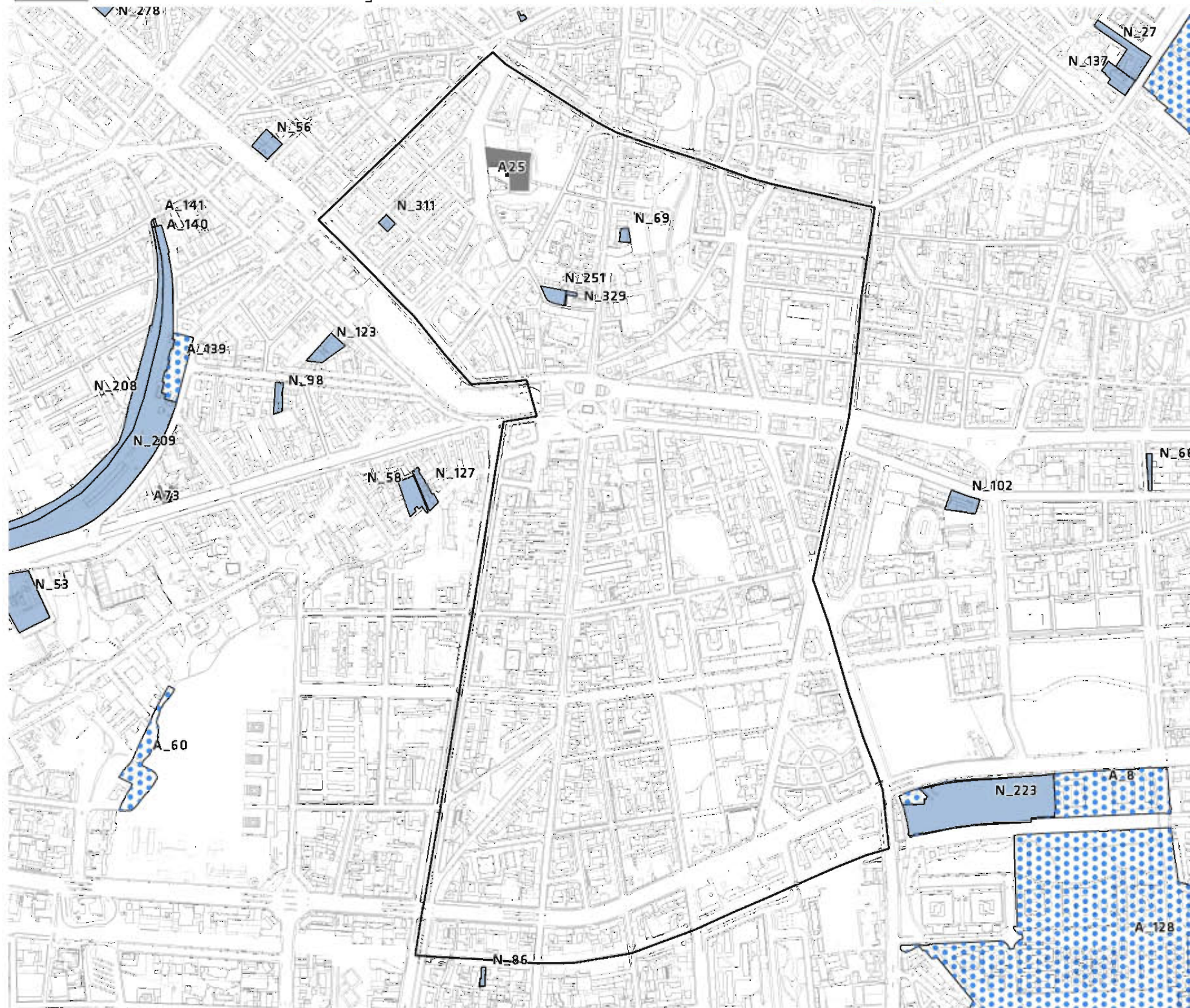
**11 %**  
superficie NIL

Ambiti interessati da provvedimenti in itinere adottati e approvati (Norme transitorie)

- Attuati
- Non attuati

Aree ed edifici abbandonati e degradati

- Piani Attuativi obbligatori
- Grandi funzioni urbane

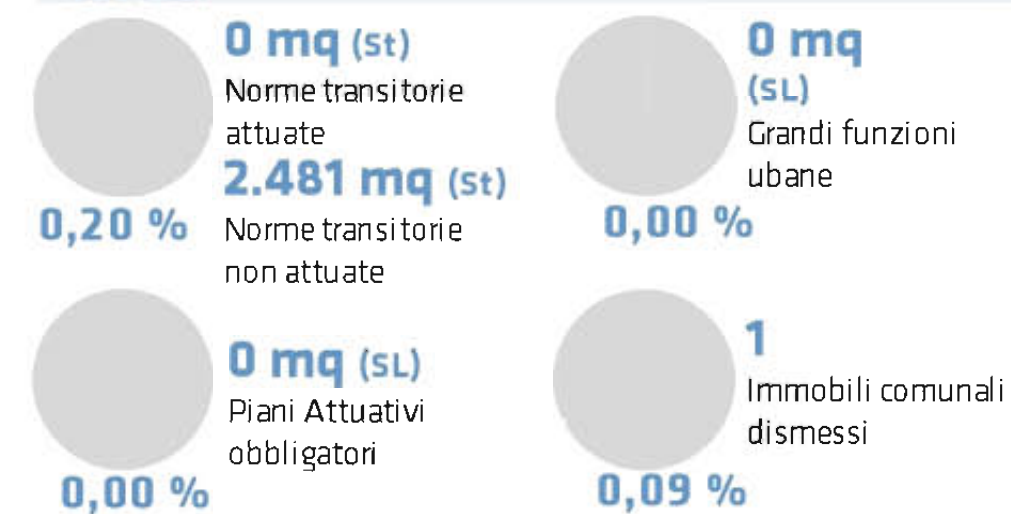


## TRASFORMAZIONI IN CORSO

### AREE SOTTOPOSTE A NORMA TRANSITORIA

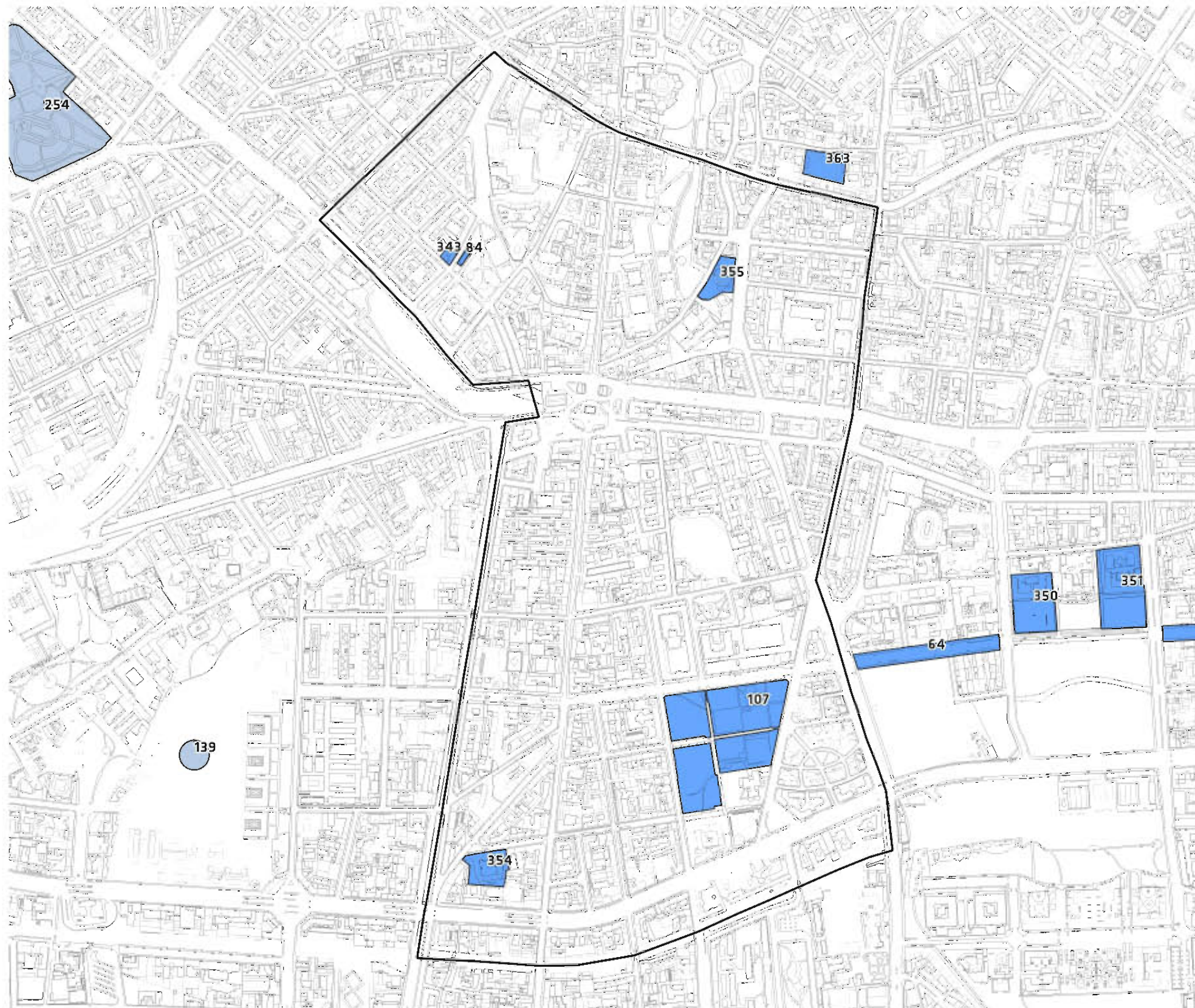
ID	DENOMINAZIONE	FUNZIONE	AREA (mq)	TIPOLOGIA
N_69	V.1.5 Pta Ticinese 89/91 (CEc9)		521	Istanza
N_251	F2/1/5		1184	Fondo Comune Milano 2
N_311	F1/1/19		559	Fondo Comune Milano 1
N_329	F2/1/4		215	Fondo Comune Milano 2

### SINTESI



## PIANO TRENNALE DELLE OPERE PUBBLICHE

- completamento e nuova costruzione
- demolizione
- manutenzione, recupero, restauro e ristrutturazione



### OPERE PUBBLICHE

COD	NOME	TIPOLOGIA	CATEGORIA
84	CONCA VIARENNA	RISTRUTTURAZIONE	STRADALI
107	SISTEMA BARAVALLE	RISTRUTTURAZIONE	OPERE DI PROTEZIONE DELL'AMBIENTE
343	TEATRO I	MANUTENZIONE	SPORT E SPETTACOLO
354	MS RESTAURO SCUOLA BRUNACCI	RESTAURO	EDILIZIA SOCIALE E SCOLASTICA
355	MS SCUOLA MATERNA SANTA CROCE	MANUTENZIONE	EDILIZIA SOCIALE E SCOLASTICA

### SINTESI

**0**  
completamento,  
nuova costruzione

**0**  
demolizione

**5**  
manutenzioni, recupero,  
restauro e ristrutturazione

**DATI SOCIO-DEMOGRAFICI**

**17.468** residenti  
**8.288** famiglie  
**12.566** ab/km2

**NIL 7 MAGENTA - S. VITTORE**

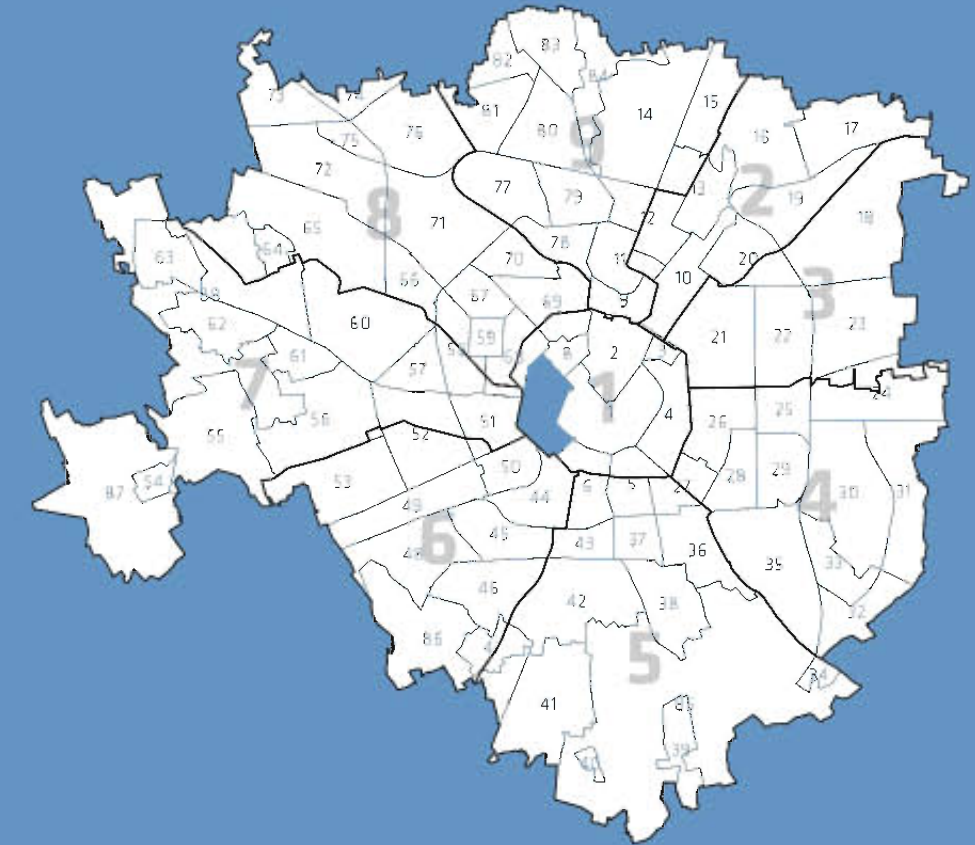
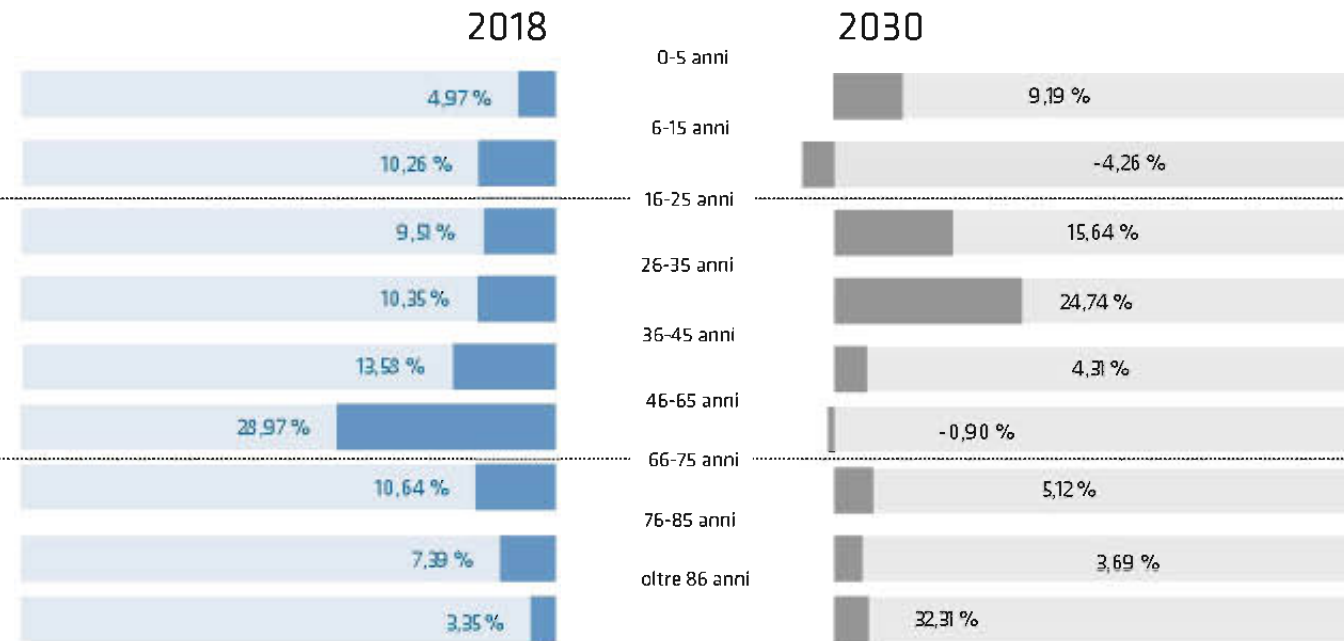
**POPOLAZIONE 2018**

**2.660** **15,23 %**  
giovani

**10.902** **62,41 %**  
adulti

**3.734** **21,38 %**  
adulti

**STRUTTURA DELLA POPOLAZIONE DEL NIL PER CLASSE D'ETA'**



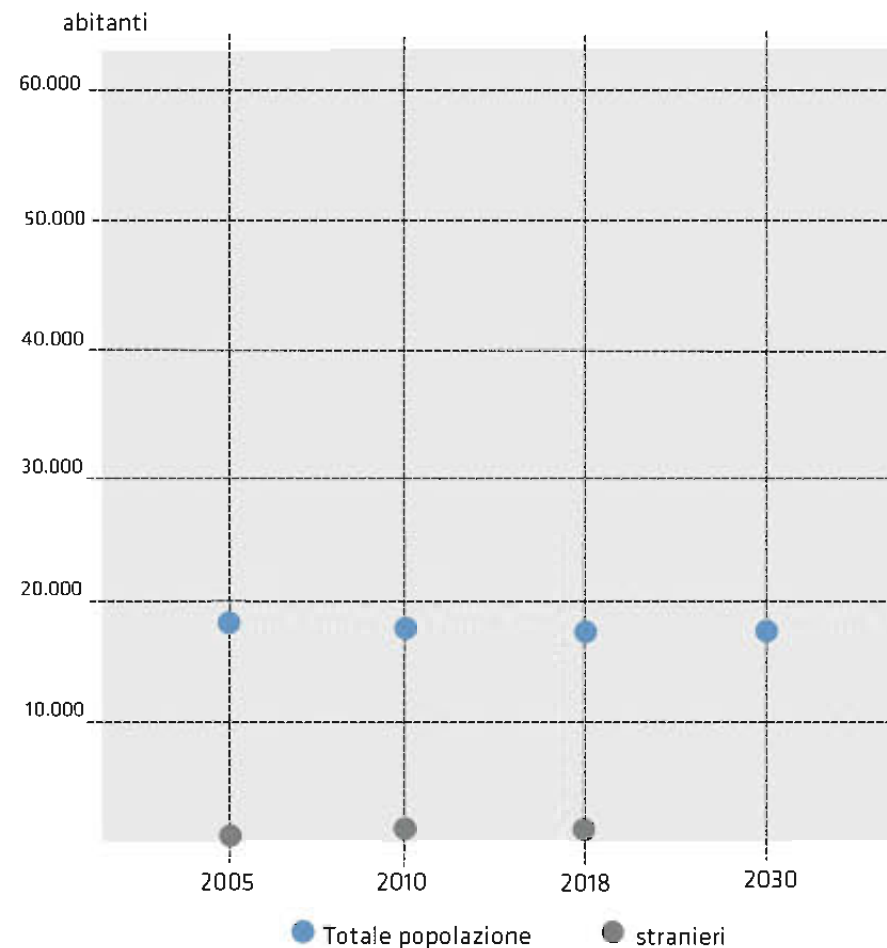
**GRUPPI SOCIALI DEL NIL**

**TREND DELLA POPOLAZIONE DEL NIL**

**1.863** **10,67 %**  
stranieri

**10.893** **6.403**  
(15-64) (0-14 e 65+)  
Dipendenza strutturale **58,78 %**

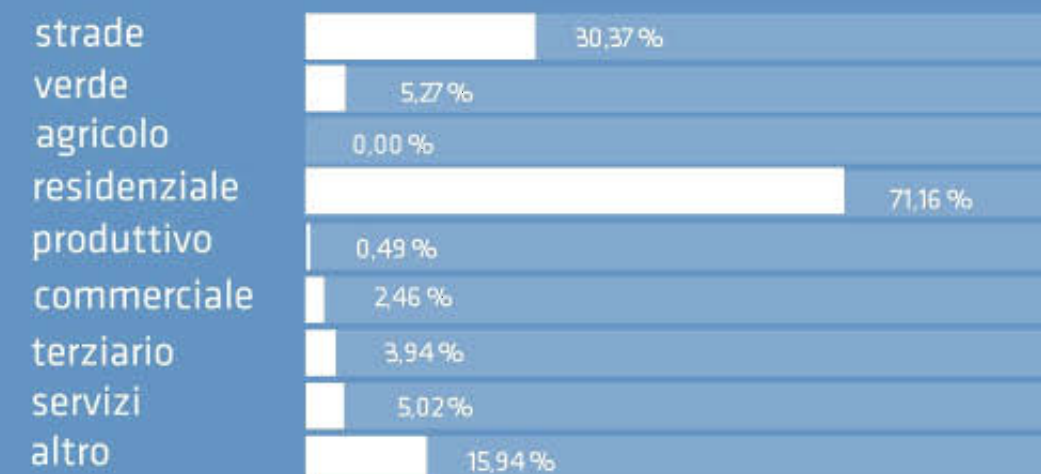
**7.649** **43,79 %**  
addetti



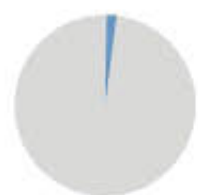
Superficie territoriale **139 ettari** **0,76 %** di Milano

Superficie urbanizzata **136 ettari** **98 %** di Milano

**USO PREVALENTE DEL SUOLO**



COMMERCIO



2,46 %

**40.041 mq**  
aree a commercio

**2,29 mq/ab**



**513**

esercizi di vicinato



**12**

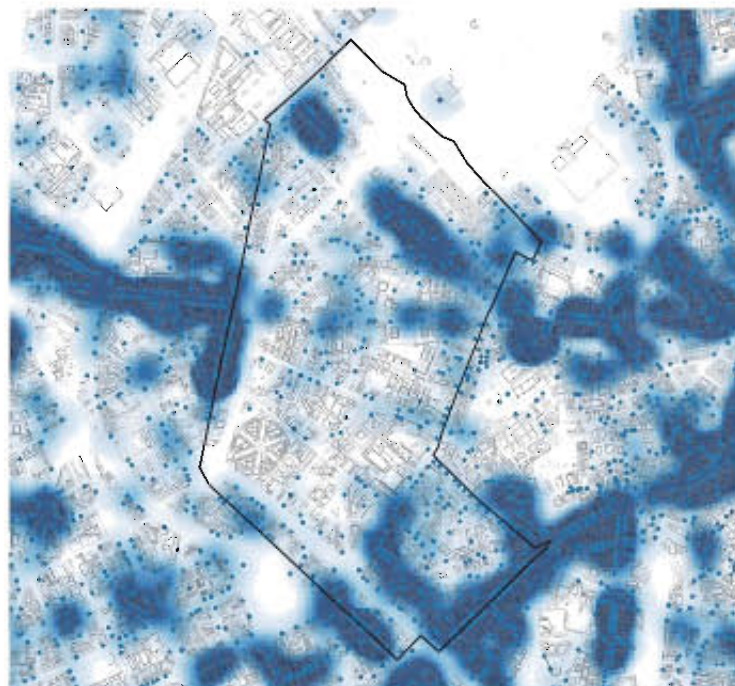
medie strutture di vendita



**1**

grandi strutture di vendita

CONCENTRAZIONE DELLE ATTIVITÀ



SERVIZI ABITATIVI



0,00 %

**0 mq**

quartieri ERP

**0 mq**

Aree ERS



**0**

quartieri ERP

**0**

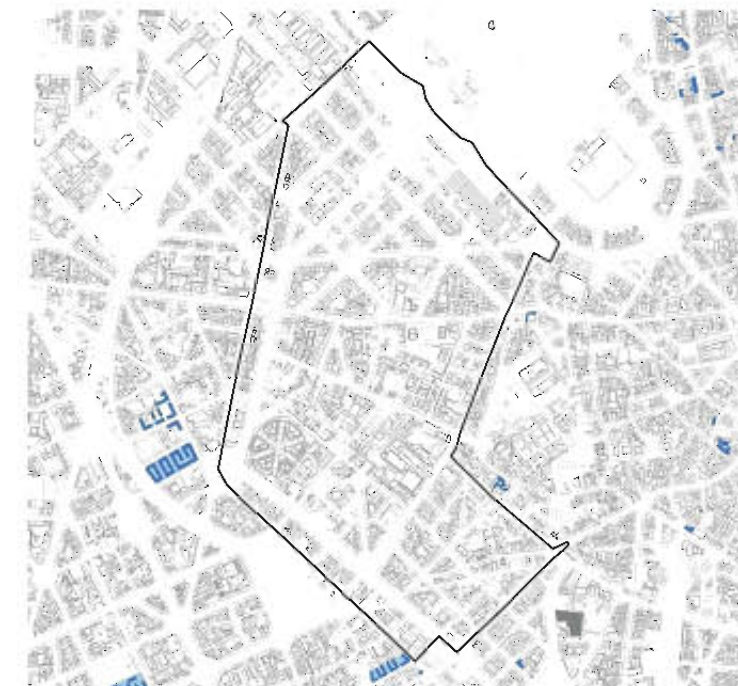
edifici ERP



**0**

nuove aree ERS

PRESENZA ERP/ ERS



MOBILITÀ



0,10 %

**1.330 mq**

aree pedonali



0,36 %

**5.000 mq**

aree a parcheggio

**0,29 mq/ab**



**2.825 m**

ciclabili



**11**

stazioni



**7**

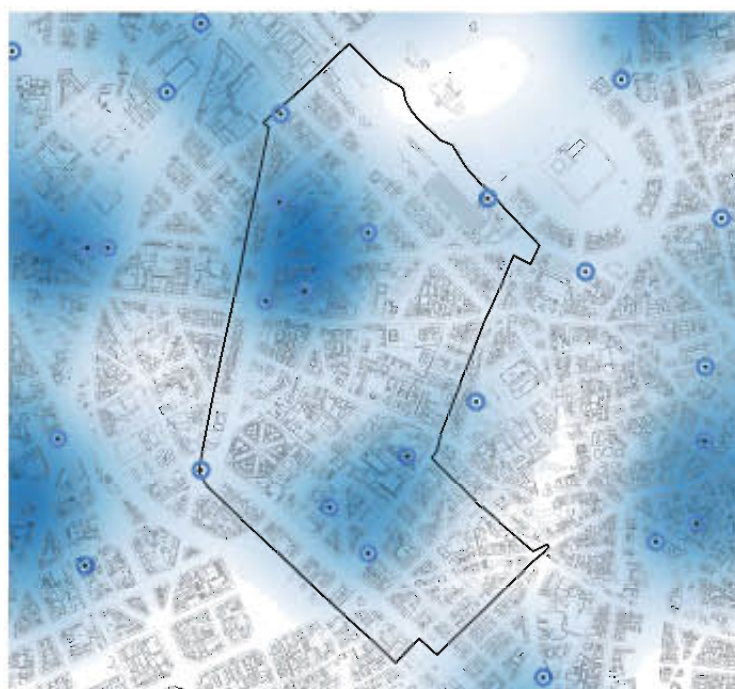
fermate



**50**

fermate

CONCENTRAZIONE DEI PARCHEGGI



AREE VERDI



**73.294 mq**

verde complessivo



**0**

alberi monumentali



**47.412 mq**

verde urbano esistente



**0 mq**

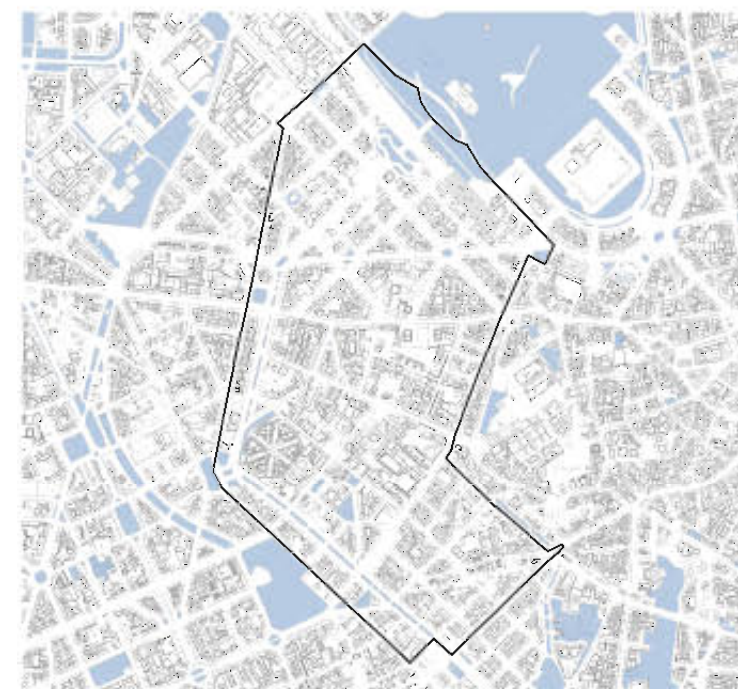
verde urbano di nuova previsione



**25.882 mq**

verde ambientale

PRESENZA DEL VERDE



## DOTAZIONE SERVIZI ESISTENTI

19



scuole  
per infanzia

28



scuole  
dell'obbligo

0



biblioteche

6

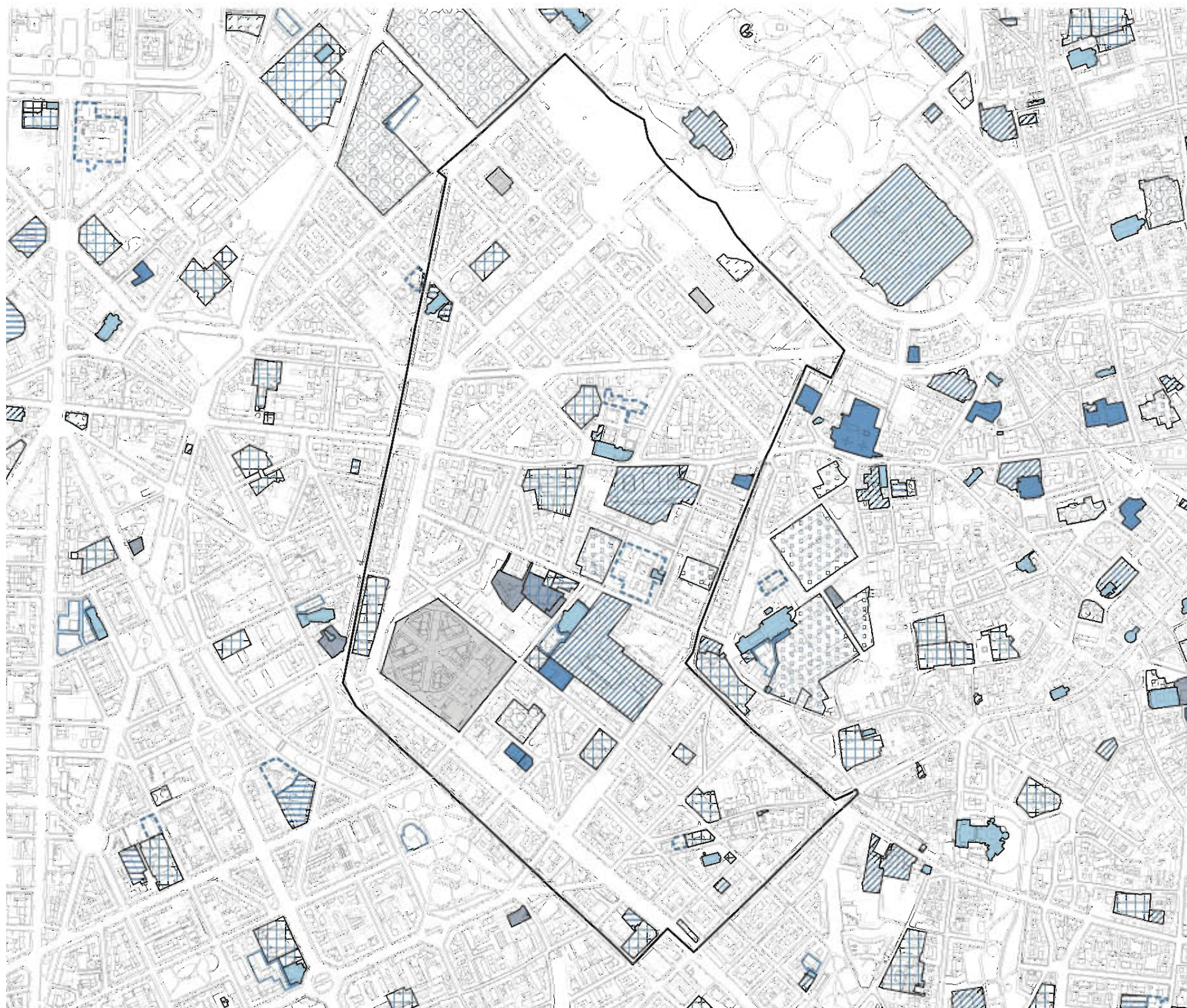


musei

2



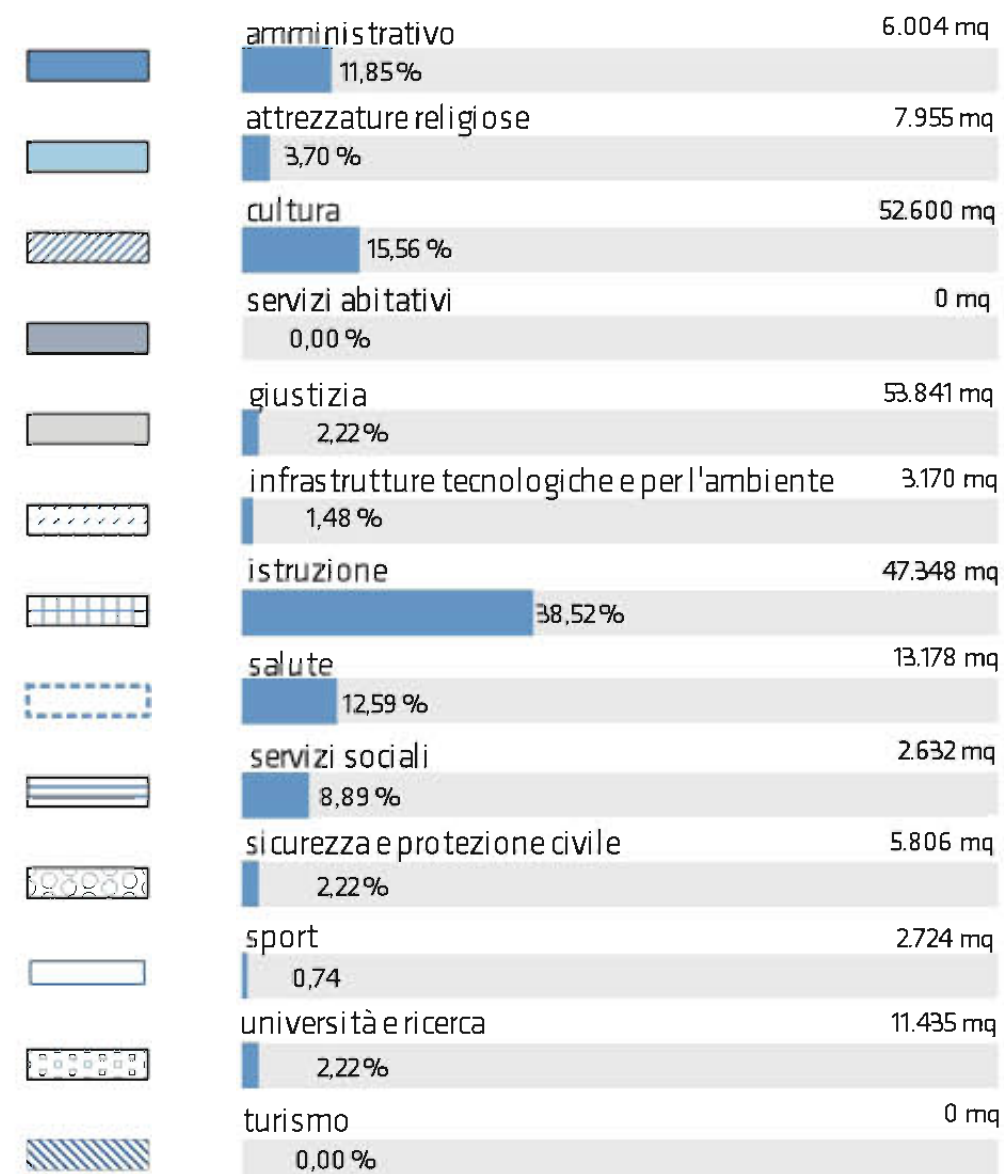
strutture di  
ricovero e cura



aggiornamento 2018  
PGT | Piano dei Servizi

NIL **7**  
MAGENTA - S. VITTORE

## DOTAZIONE DEI SERVIZI ESISTENTI



## SINTESI



**149.682 mq**  
aree a servizi  
**8,75 mq/ab**

**11 %**  
superficie NIL

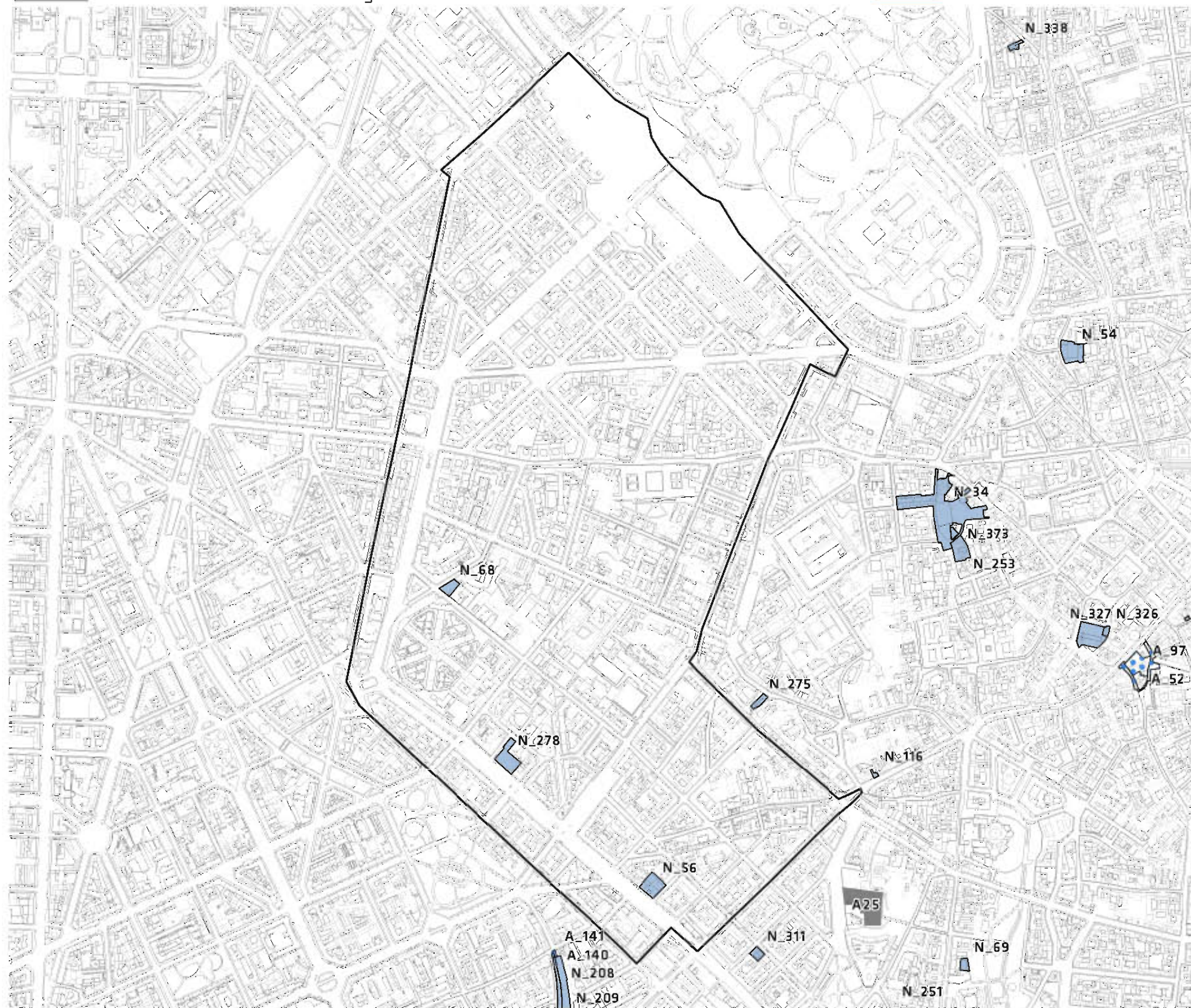


Ambiti interessati da provvedimenti in itinere adottati e approvati (Norme transitorie)

- Attuati
- Non attuati

Aree ed edifici abbandonati e degradati

- Piani Attuativi obbligatori
- Grandi funzioni urbane

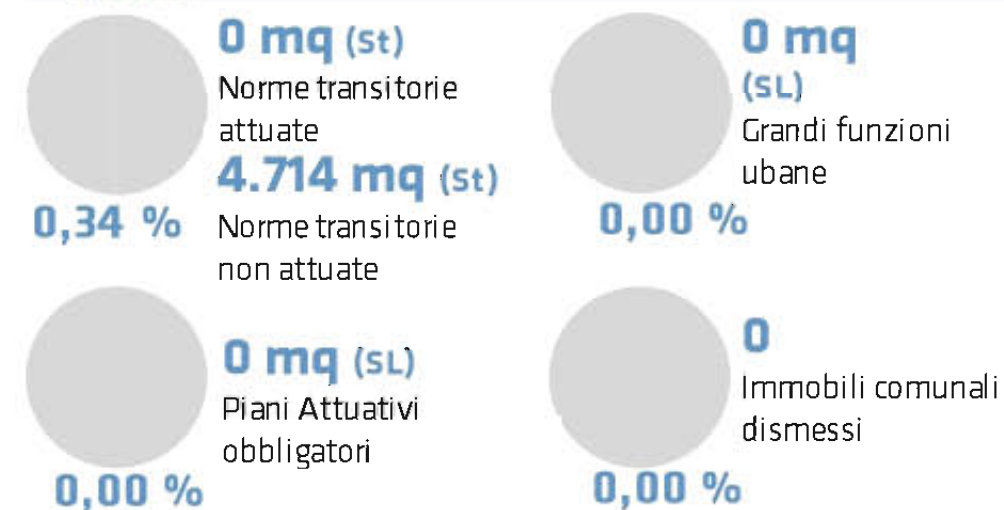


## TRASFORMAZIONI IN CORSO

### AREE SOTTOPOSTE A NORMA TRANSITORIA

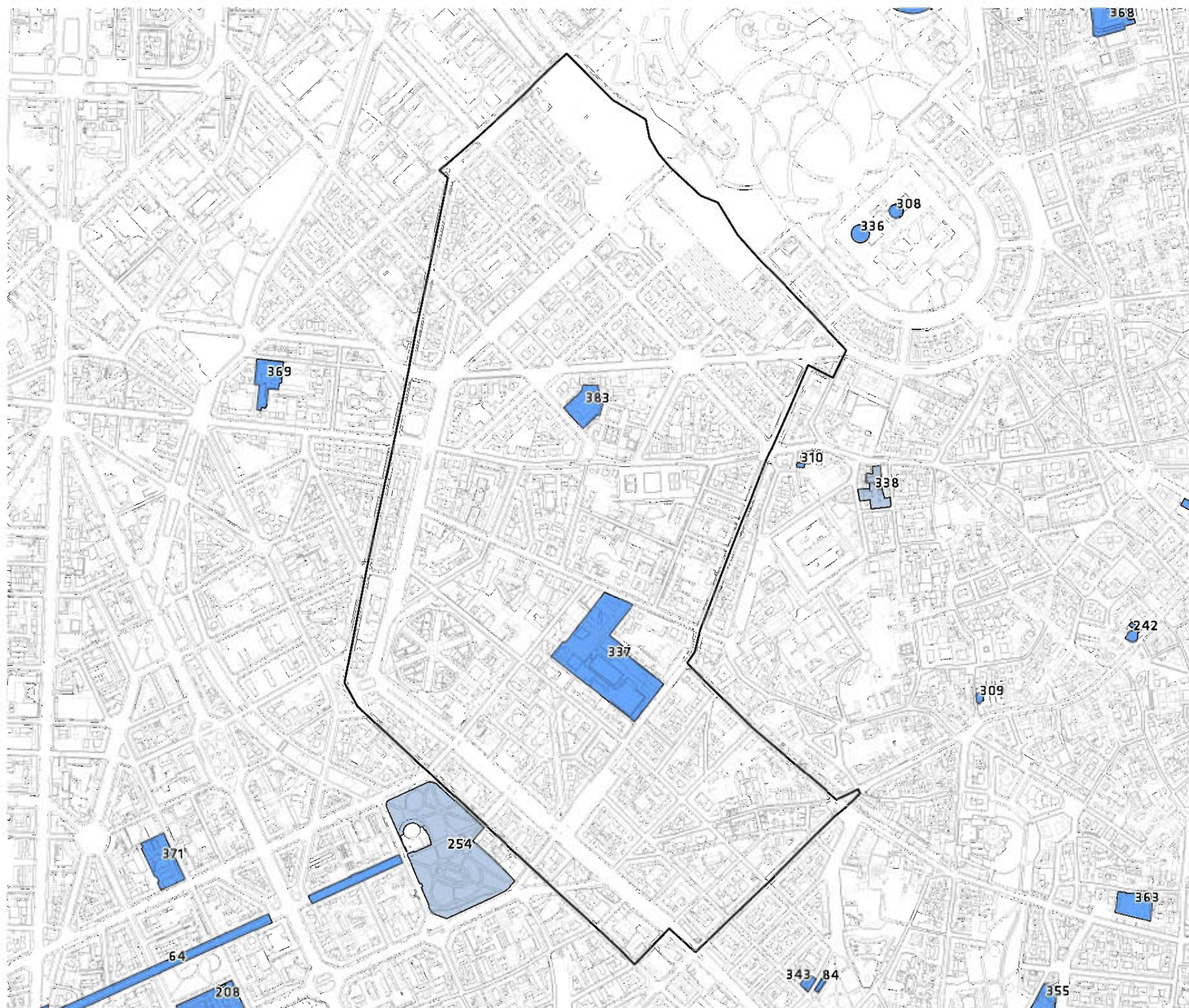
ID	DENOMINAZIONE	FUNZIONE	AREA (mq)	TIPOLOGIA
N_56	R.1.3 Mangone 4 / Papiniano (CEc1)		1793	Istanza
N_68	R.1.9 Vico 44		854	Istanza
N_278	F1/1/14		2070	Fondo Comune Milano 1

### SINTESI



# PIANO TRENNALE DELLE OPERE PUBBLICHE

- completamento e nuova costruzione
- demolizione
- manutenzione, recupero, restauro e ristrutturazione



## OPERE PUBBLICHE

COD	NOME	TIPOLOGIA	CATEGORIA
337	MUSEO DELLA SCIENZA E DELLA TECNOLOGIA	RISTRUTTURAZIONE	BENI CULTURALI
383	RESTAURO SCUOLA RUFFINI	RISTRUTTURAZIONE	EDILIZIA SOCIALE E SCOLASTICA

## SINTESI

**0**  
completamento,  
nuova costruzione

**0**  
demolizione

**2**  
manutenzioni, recupero,  
restauro e ristrutturazione

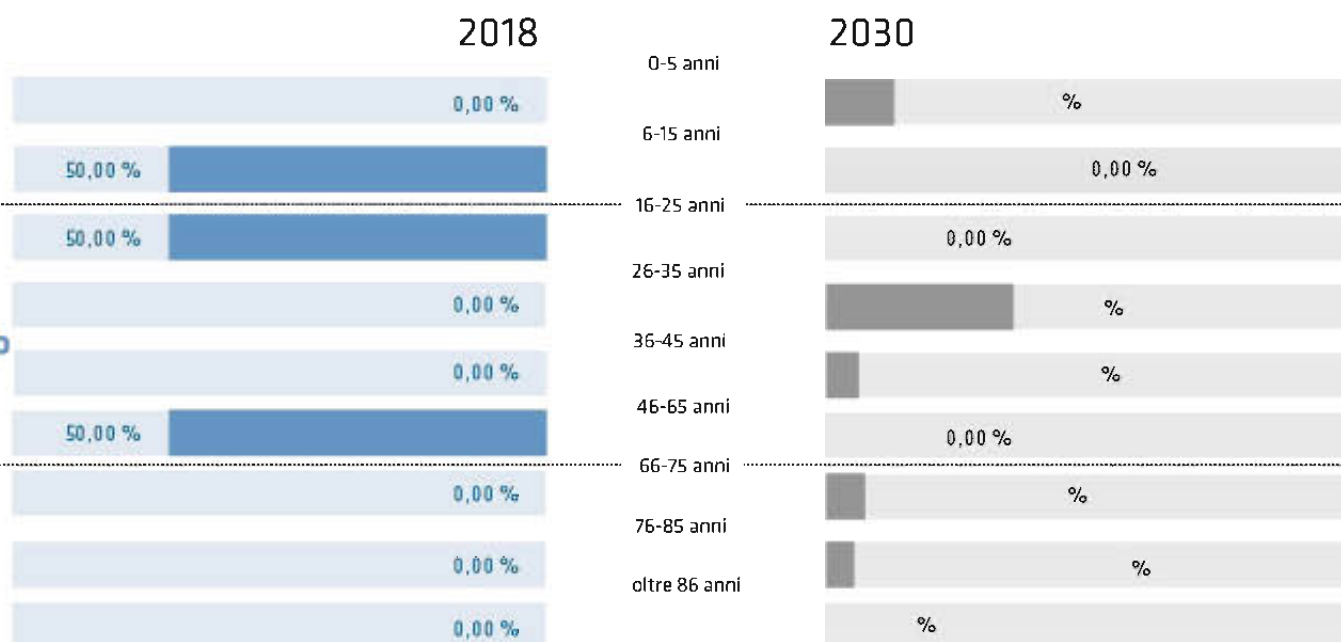
**DATI SOCIO-DEMOGRAFICI**



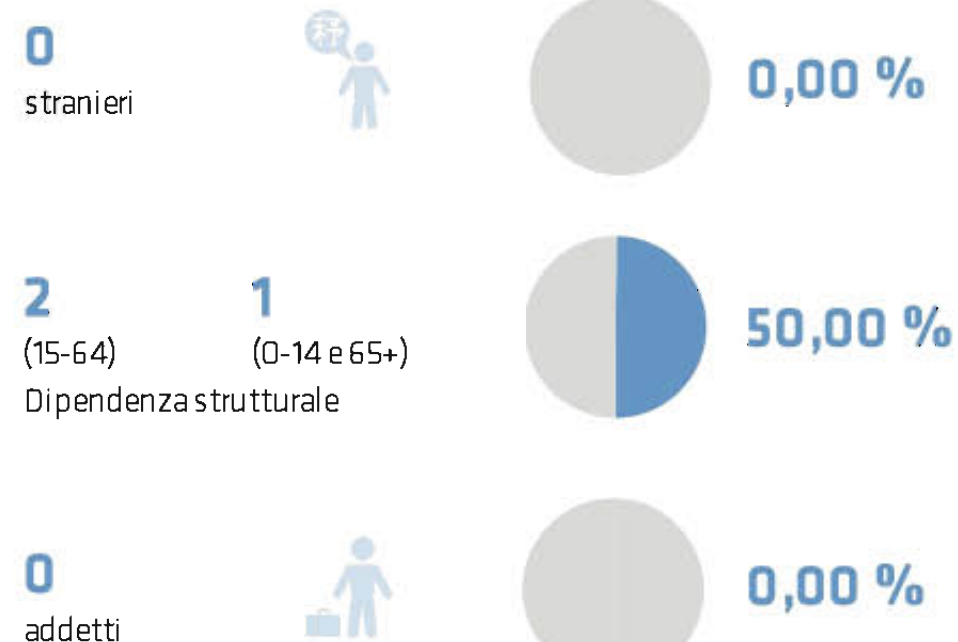
**POPOLAZIONE 2018**



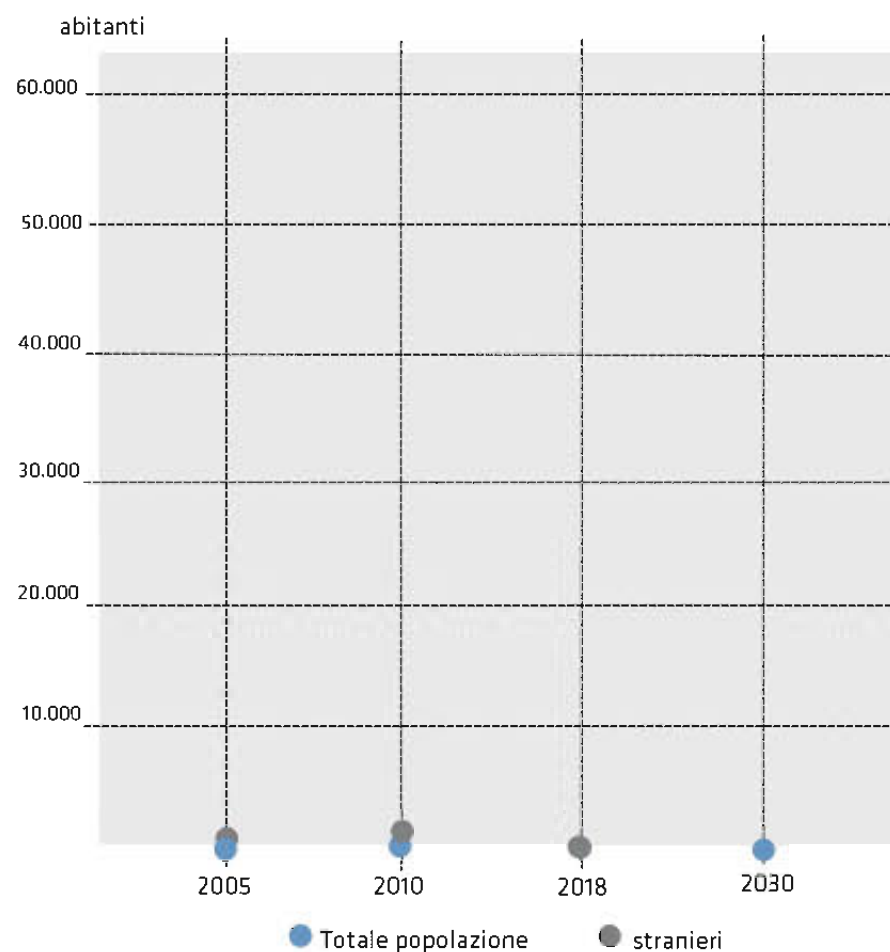
**STRUTTURA DELLA POPOLAZIONE DEL NIL PER CLASSE D'ETA'**



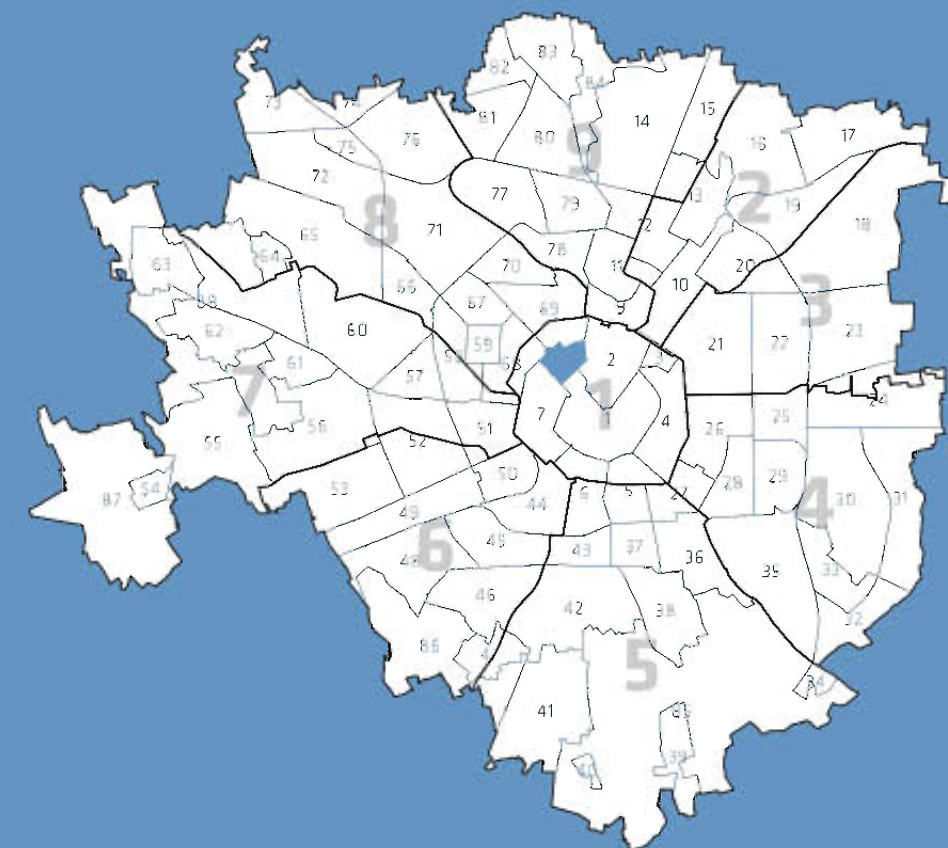
**GRUPPI SOCIALI DEL NIL**



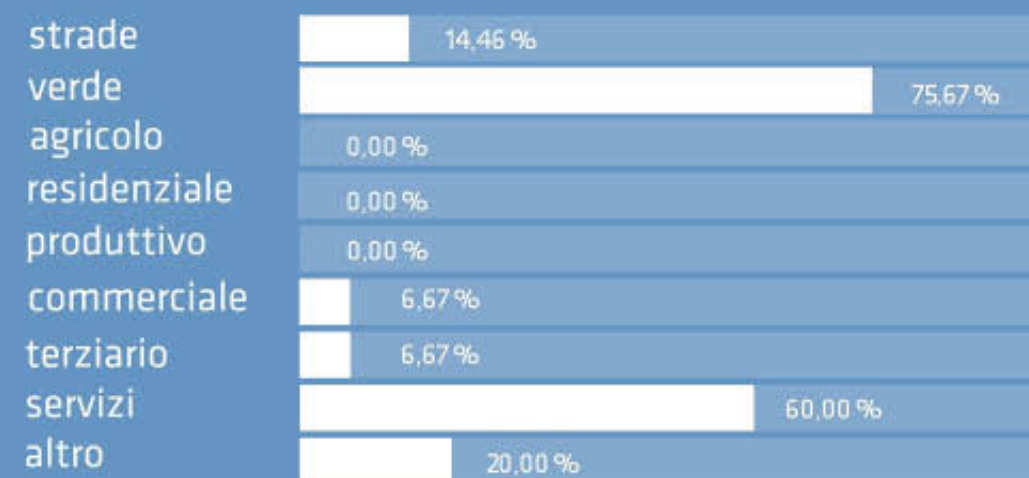
**TREND DELLA POPOLAZIONE DEL NIL**



**NIL 8 PARCO SEMPIONE**



**USO PREVALENTE DEL SUOLO**



COMMERCIO



6,67 %

**199 mq**  
aree a commercio  
**99,50 mq/ab**



**2**  
esercizi di vicinato

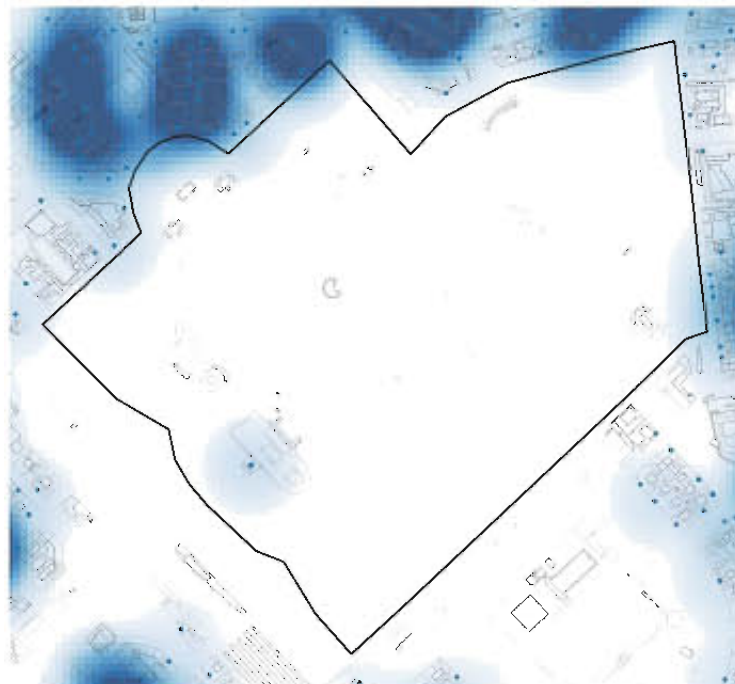


**0**  
medie strutture di vendita



**0**  
grandi strutture di vendita

CONCENTRAZIONE DELLE ATTIVITÀ



SERVIZI ABITATIVI



0,00 %

**0 mq**  
quartieri ERP

**0 mq**  
Aree ERS



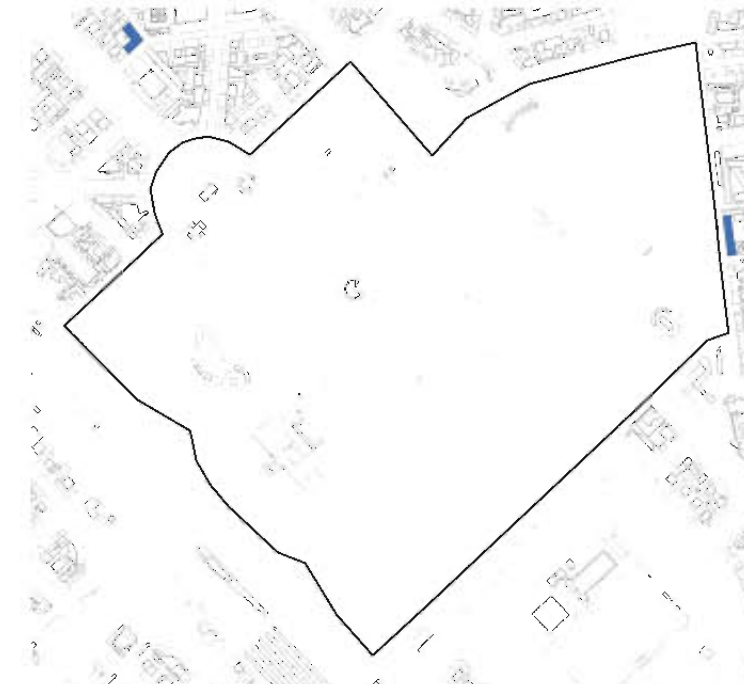
**0**  
quartieri ERP

**0**  
edifici ERP



**0**  
nuove aree ERS

PRESENZA ERP/ ERS



MOBILITÀ



5,37 %  
**25.261 mq**  
aree pedonali



0,85 %  
**4.000 mq**  
aree a parcheggio  
**2.000,00**



**1.395 m**  
ciclabili



**6**  
stazioni

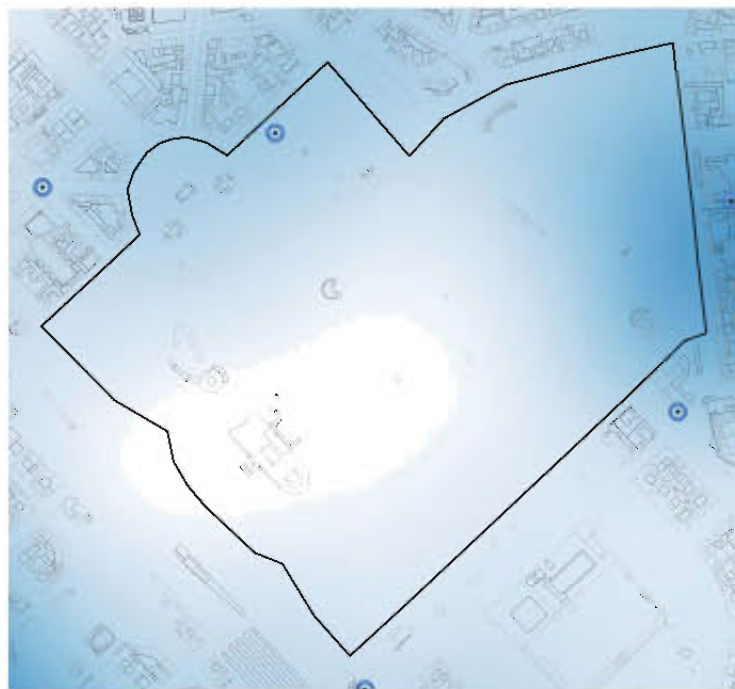


**0**  
fermate



**6**  
fermate

CONCENTRAZIONE DEI PARCHEGGI



AREE VERDI



**356.164 mq**  
verde complessivo

**1**  
alberi monumentali



**347.968 mq**  
verde urbano esistente

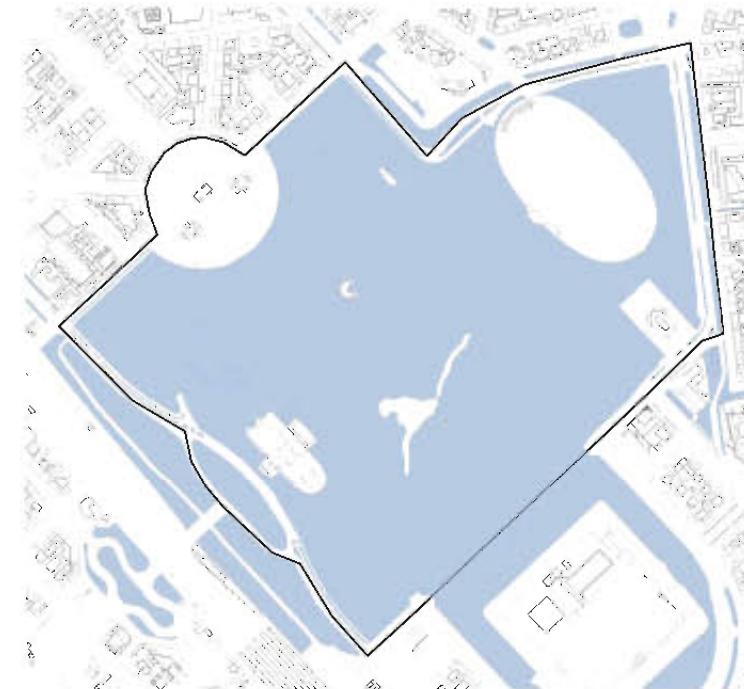


**0 mq**  
verde urbano di  
nuova previsione



**8.196 mq**  
verde ambientale

PRESENZA DEL VERDE



## DOTAZIONE SERVIZI ESISTENTI

- 0**   
 scuole  
per infanzia
- 0**   
 scuole  
dell'obbligo
- 3**   
 biblioteche
- 3**   
 musei
- 0**   
 strutture di  
ricovero e cura



aggiornamento 2018  
PGT | Piano dei Servizi

NIL **8**  
PARCO SEMPIONE

## DOTAZIONE DEI SERVIZI ESISTENTI

amministrativo	0 mq	0,00
attrezzature religiose	0 mq	0,00
<b>cultura</b>	<b>14.813 mq</b>	<b>30,00 %</b>
servizi abitativi	0 mq	0,00 %
giustizia	0 mq	0,00 %
infrastrutture tecnologiche e per l'ambiente	0 mq	0,00 %
istruzione	288 mq	13,33 %
salute	0 mq	0,00
servizi sociali	0 mq	0,00
sicurezza e protezione civile	0 mq	0,00 %
sport	35.424 mq	6,67 %
università e ricerca	0 mq	0,00 %
turismo	0 mq	0,00 %

## SINTESI



**50.525 mq**  
aree a servizi  
**25.262,26**  
mq/ab

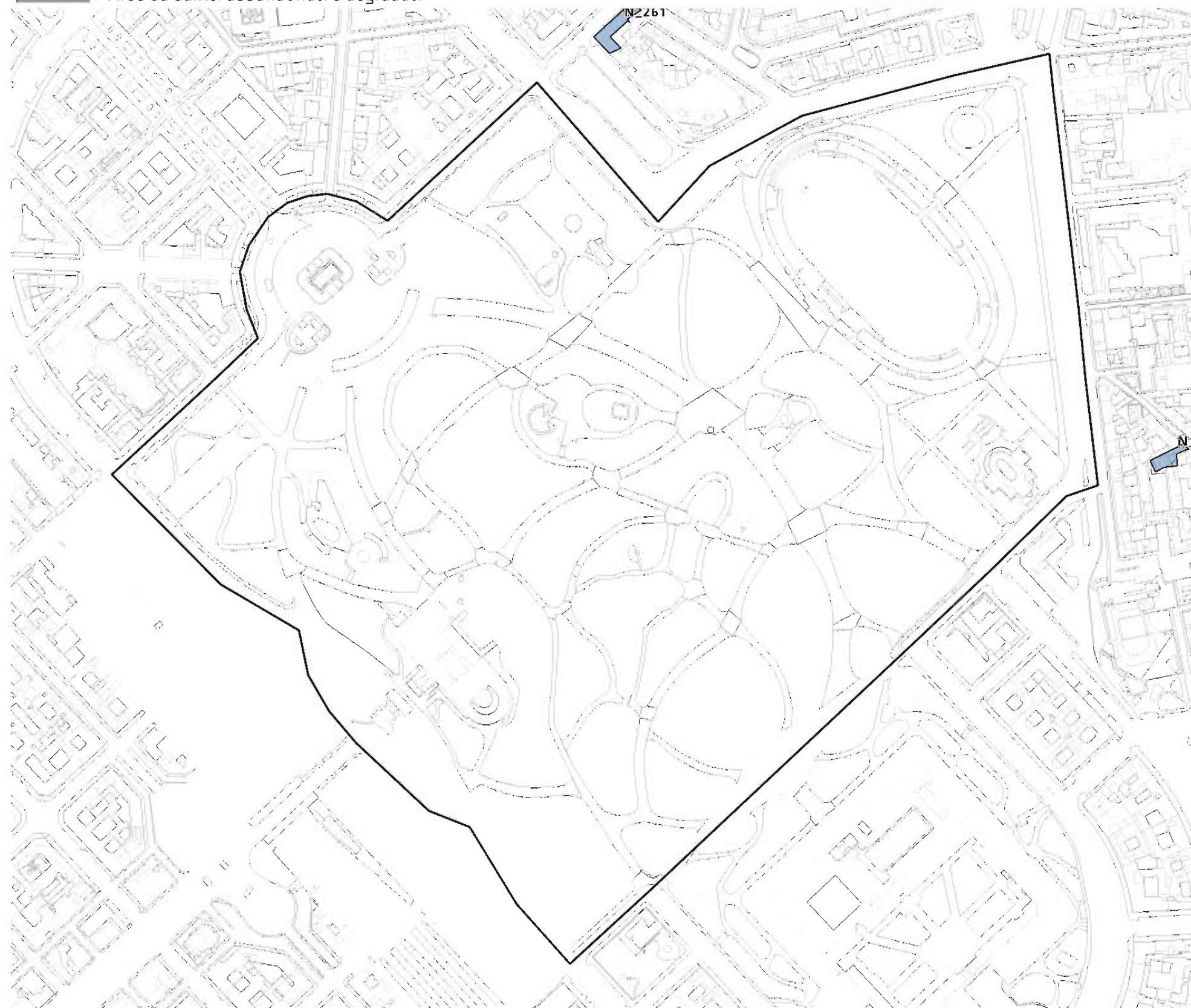
**11 %**  
superficie NIL

Ambiti interessati da provvedimenti in itinere adottati e approvati (Norme transitorie)

- Attuati
- Non attuati

Aree ed edifici abbandonati e degradati

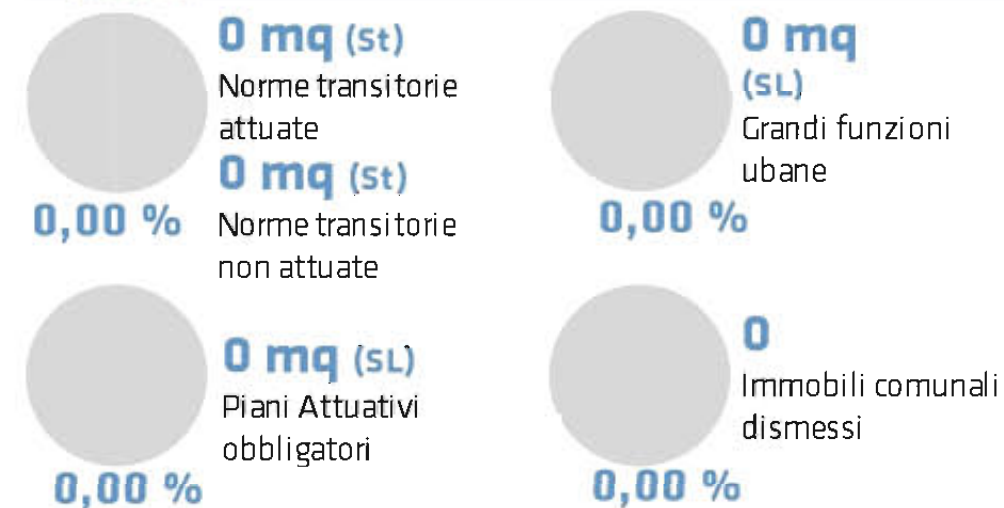
- Piani Attuativi obbligatori
- Grandi funzioni urbane



## TRASFORMAZIONI IN CORSO

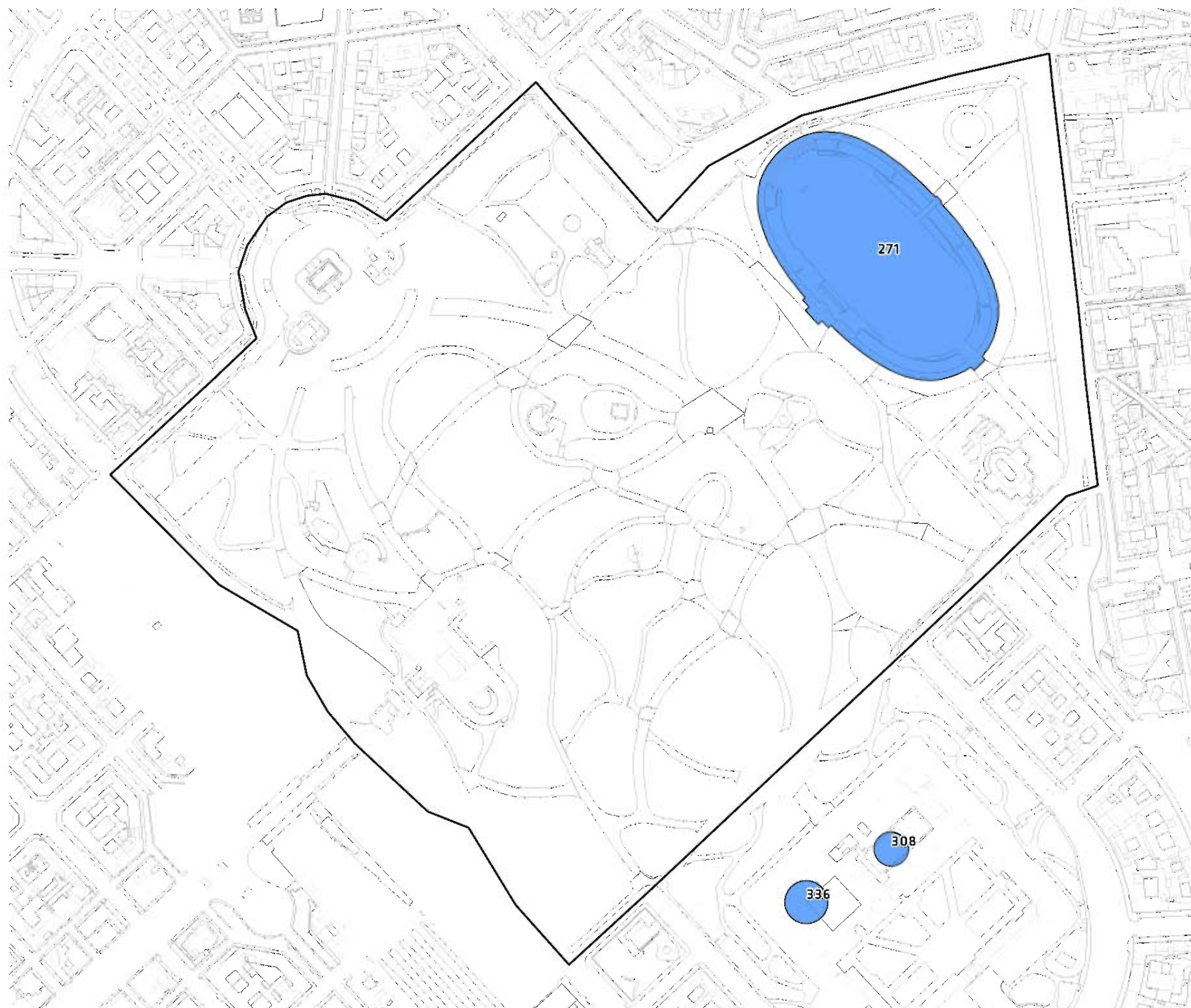
### AREE SOTTOPOSTE A NORMA TRANSITORIA

#### SINTESI



# PIANO TRENNALE DELLE OPERE PUBBLICHE

- completamento e nuova costruzione
- demolizione
- manutenzione, recupero, restauro e ristrutturazione



## OPERE PUBBLICHE

COD	NOME	TIPOLOGIA	CATEGORIA
271	ILLUMINAZIONE ARENA CIVICA "GIANNI BRERA"	MANUTENZIONE	ALTRO

## SINTESI

**0**  
completamento,  
nuova costruzione

**0**  
demolizione

**1**  
manutenzioni, recupero,  
restauro e ristrutturazione

**DATI SOCIO-DEMOGRAFICI**



**5.599**  
residenti



**2.616**  
famiglie



**7.126**  
ab/km2

**NIL 9 GARIBALDI REPUBBLICA**

**POPOLAZIONE 2018**

**650**  
giovani **11,61 %**



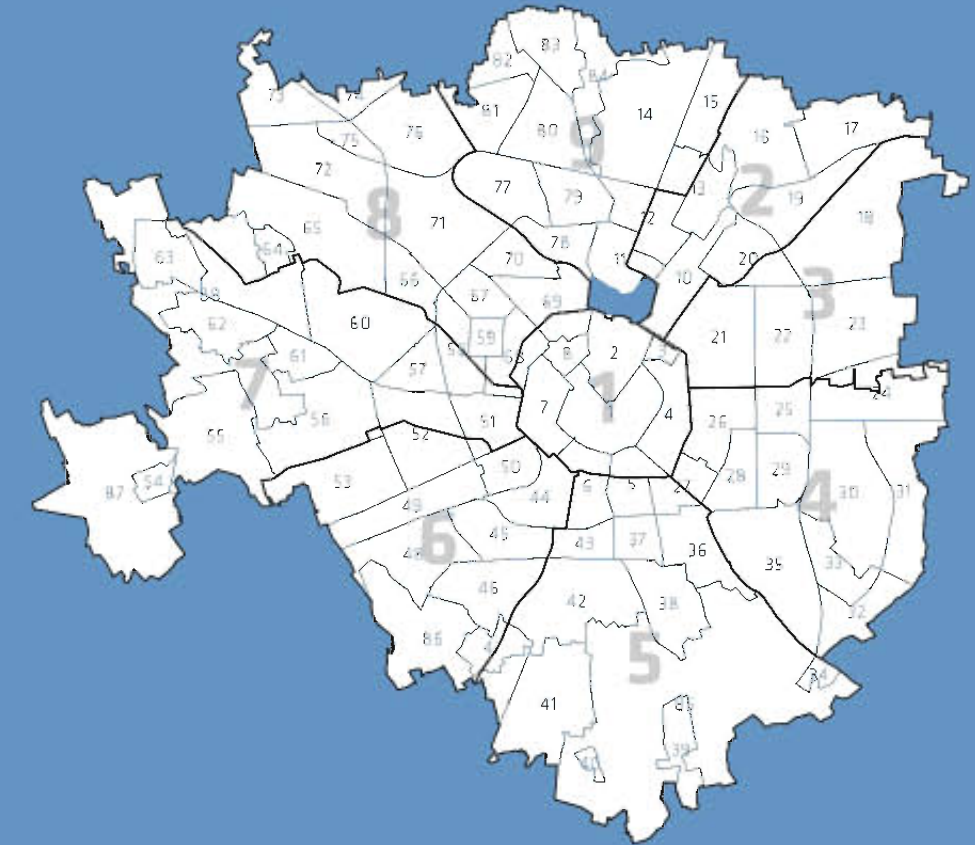
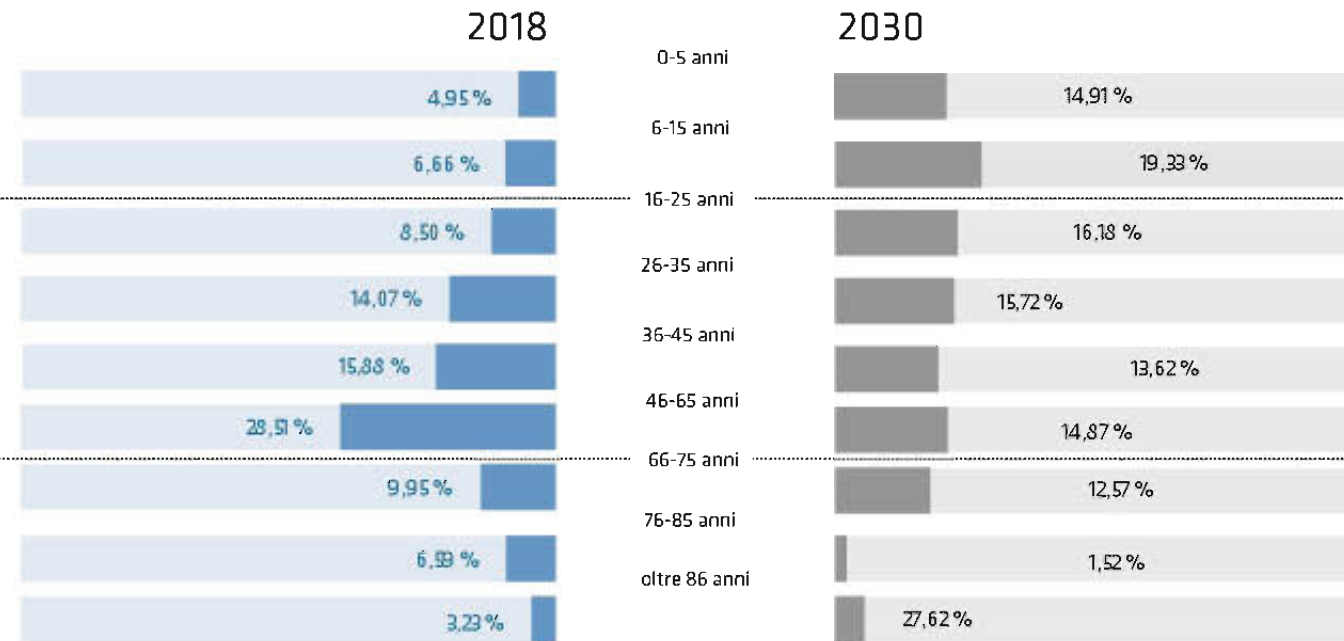
**3.749**  
adulti **66,96 %**



**1.107**  
adulti **19,77 %**



**STRUTTURA DELLA POPOLAZIONE DEL NIL PER CLASSE D'ETA'**



**GRUPPI SOCIALI DEL NIL**

**796**  
stranieri



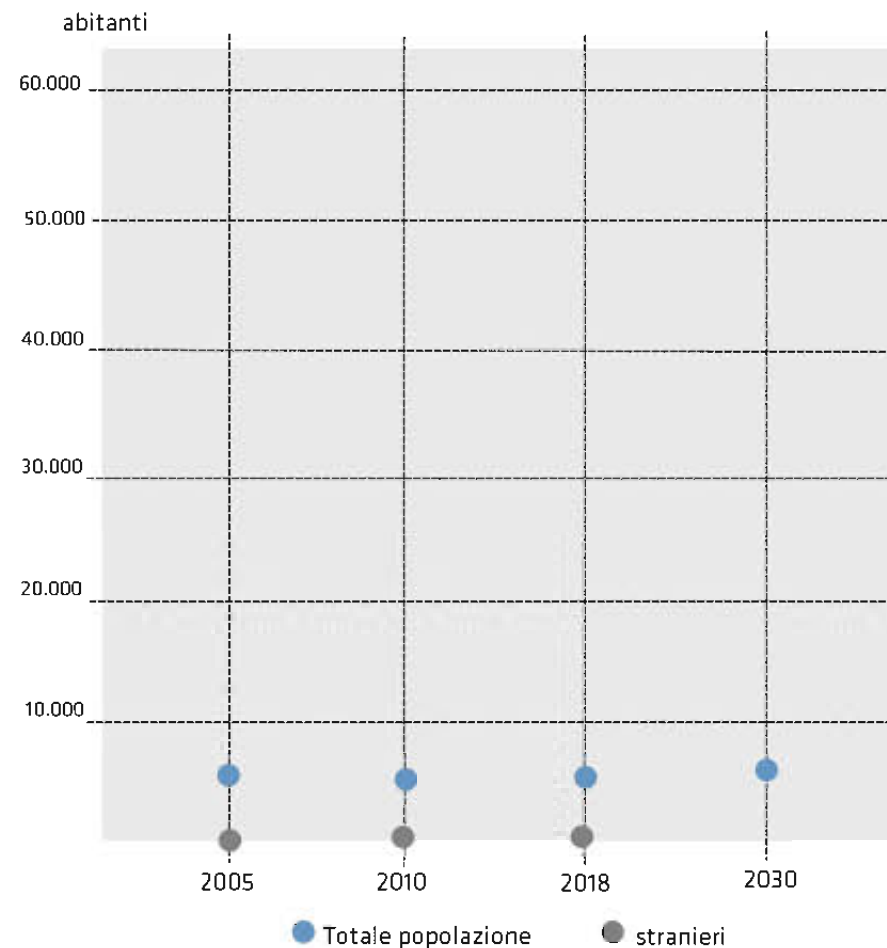
**3.732** (15-64) **1.774** (0-14 e 65+)  
Dipendenza strutturale



**2.497**  
addetti



**TREND DELLA POPOLAZIONE DEL NIL**

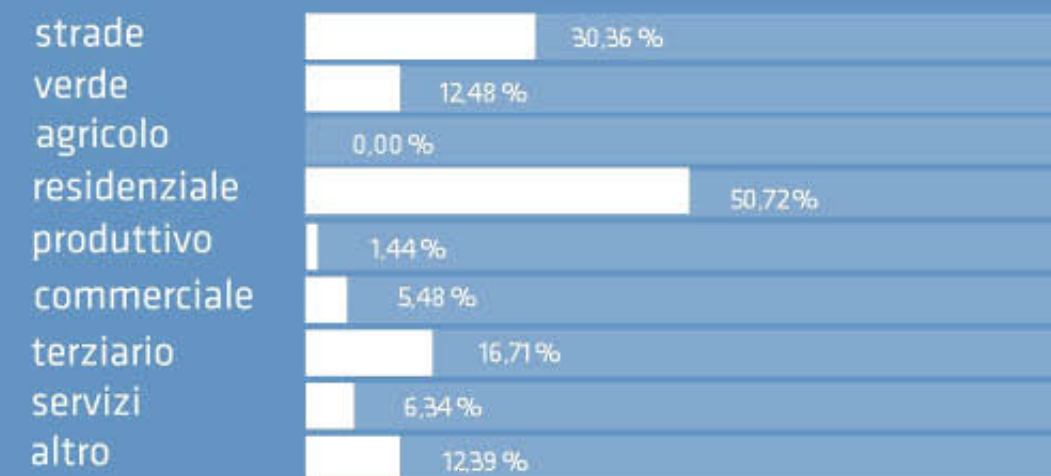


Superficie territoriale **79 ettari** **0,43 %** di Milano



Superficie urbanizzata **72 ettari** **91 %** di Milano

**USO PREVALENTE DEL SUOLO**





COMMERCIO



5,48 %

17.523 mq

aree a commercio

3,13 mq/ab



191

esercizi di vicinato



12

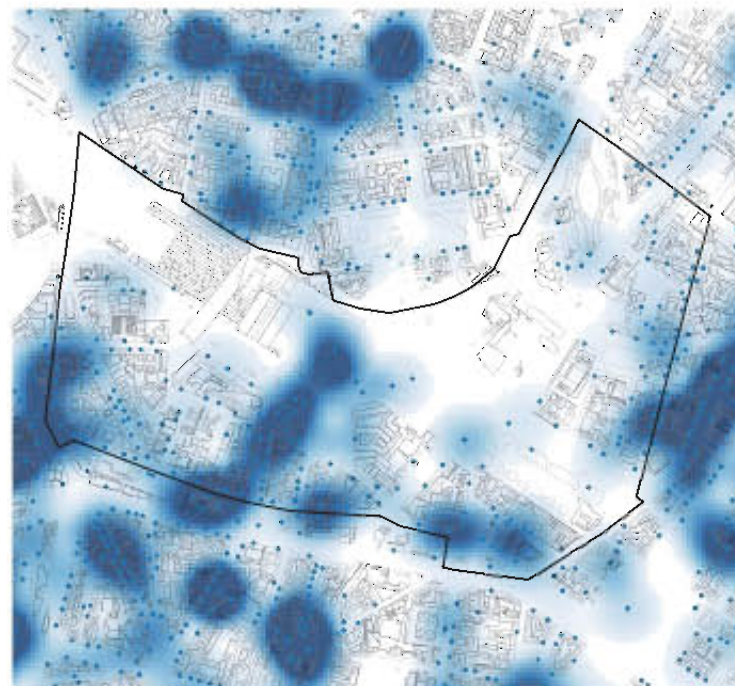
medie strutture di vendita



0

grandi strutture di vendita

CONCENTRAZIONE DELLE ATTIVITÀ



SERVIZI ABITATIVI



0,00 %

0 mq

quartieri ERP

0 mq

Aree ERS



0

quartieri ERP

3

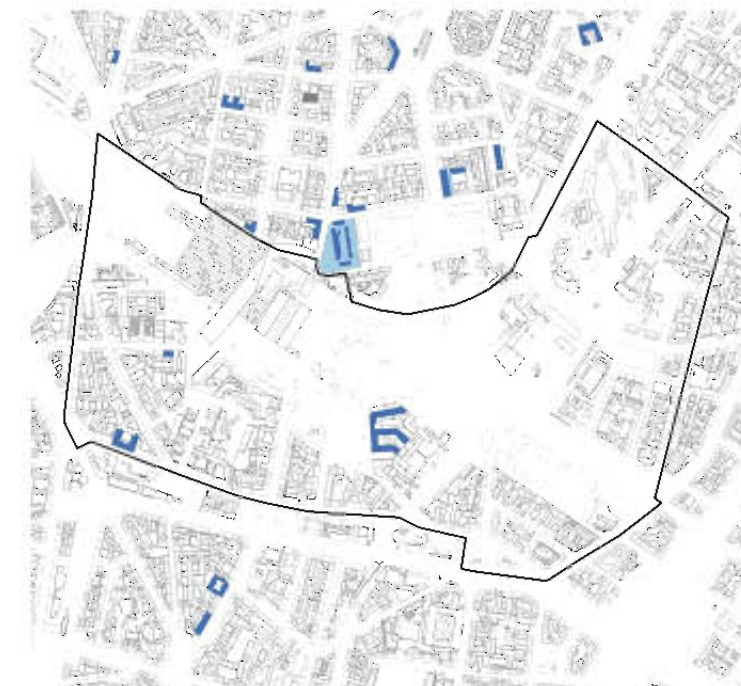
edifici ERP



0

nuove aree ERS

PRESENZA ERP/ ERS



MOBILITÀ



5,17 %

40.679 mq

aree pedonali



1,13 %

8.862 mq

aree a parcheggio

1,58 mq/ab



1.275 m

ciclabili



7

stazioni



4

fermate



24

fermate

CONCENTRAZIONE DEI PARCHEGGI



AREE VERDI



98.116 mq

verde complessivo



0

alberi monumentali



91.471 mq

verde urbano esistente



0 mq

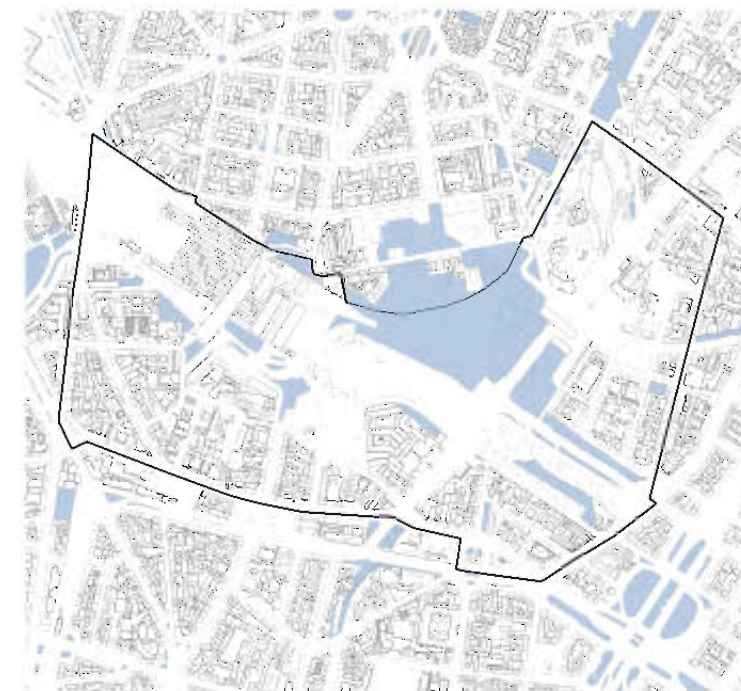
verde urbano di nuova previsione



6.645 mq

verde ambientale

PRESENZA DEL VERDE



## DOTAZIONE SERVIZI ESISTENTI

6



scuole  
per infanzia

0



scuole  
dell'obbligo

0



biblioteche

0

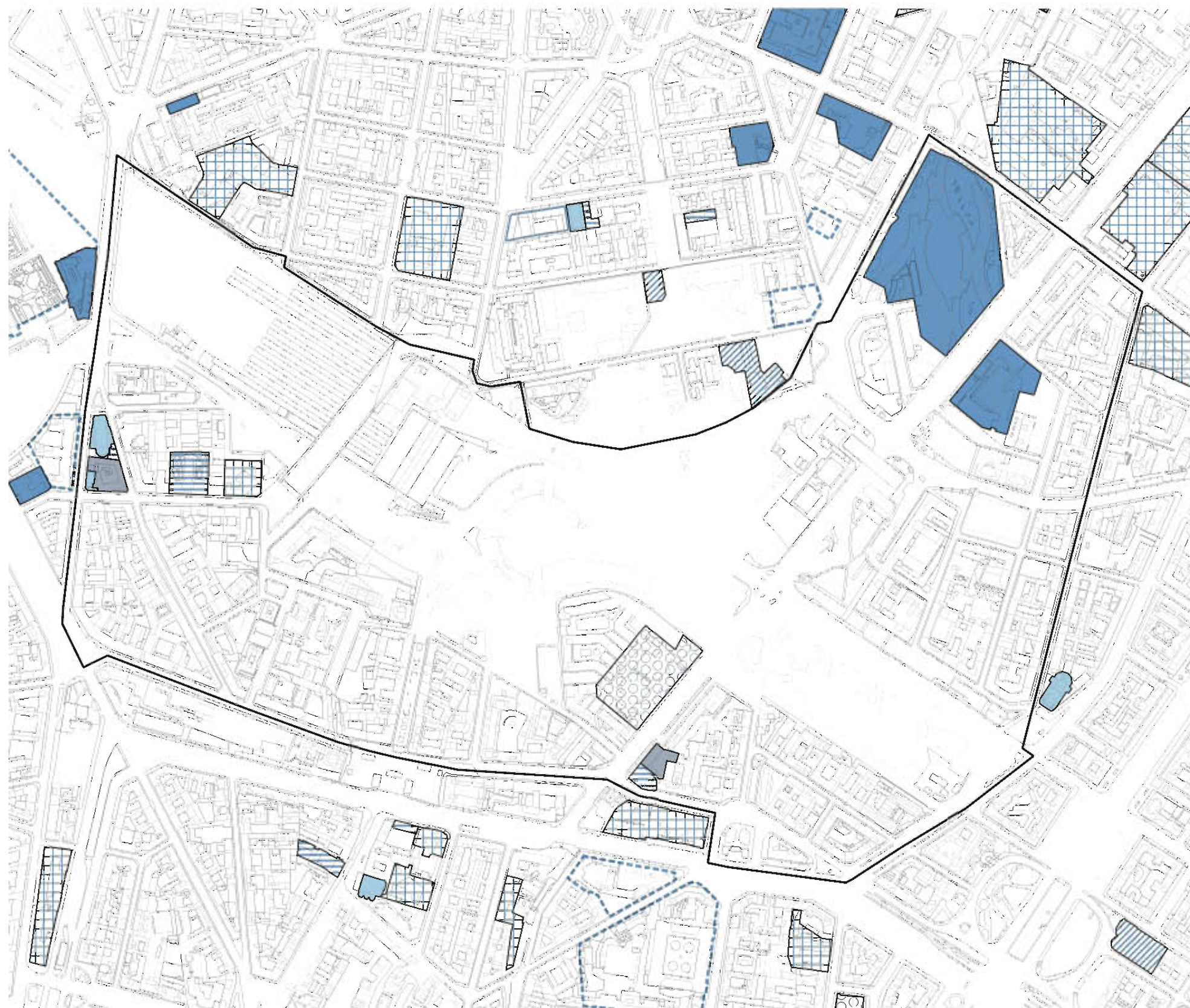


musei

0



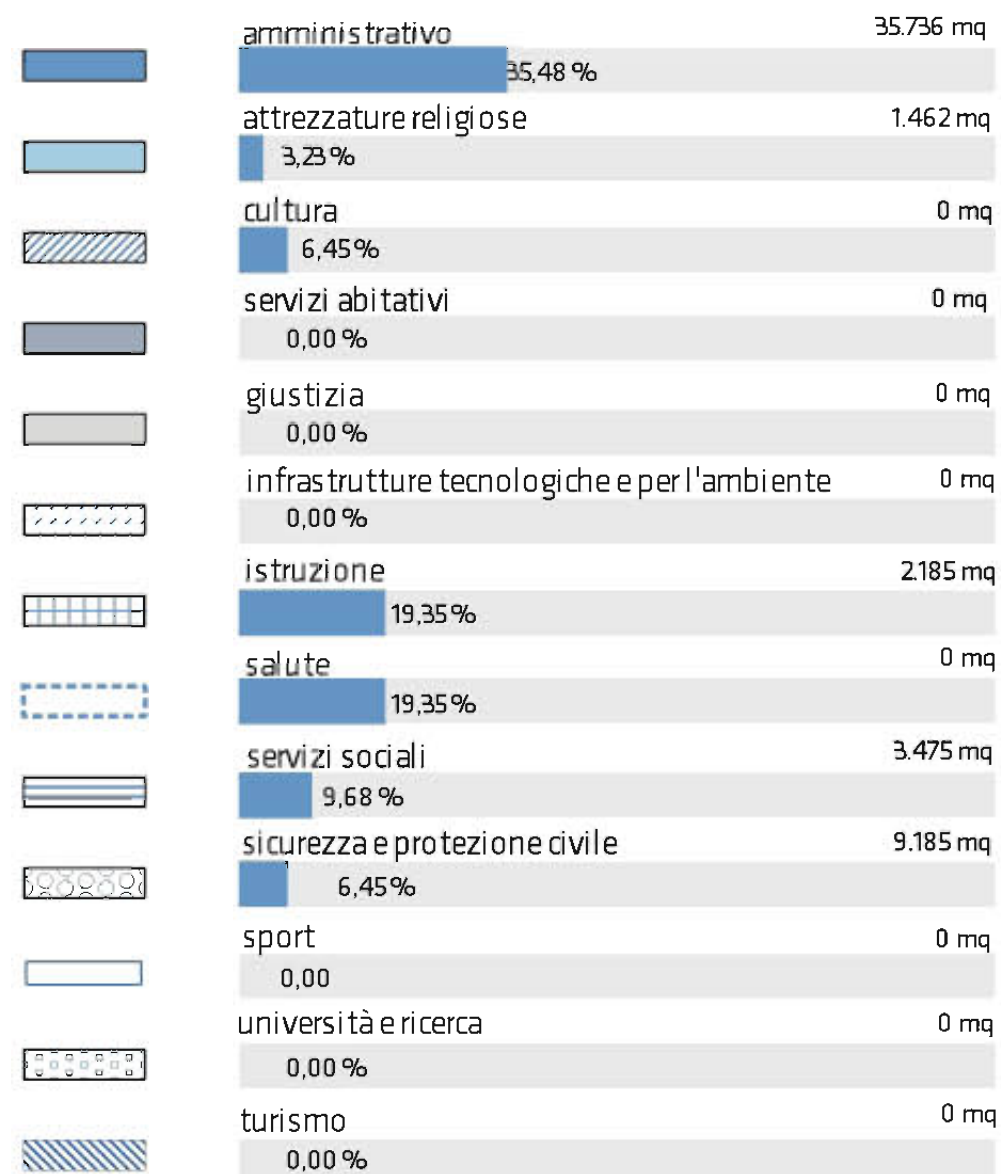
strutture di  
ricovero e cura



aggiornamento 2018  
PGT | Piano dei Servizi

NIL 9  
GARIBALDI REPUBBLICA

## DOTAZIONE DEI SERVIZI ESISTENTI



## SINTESI



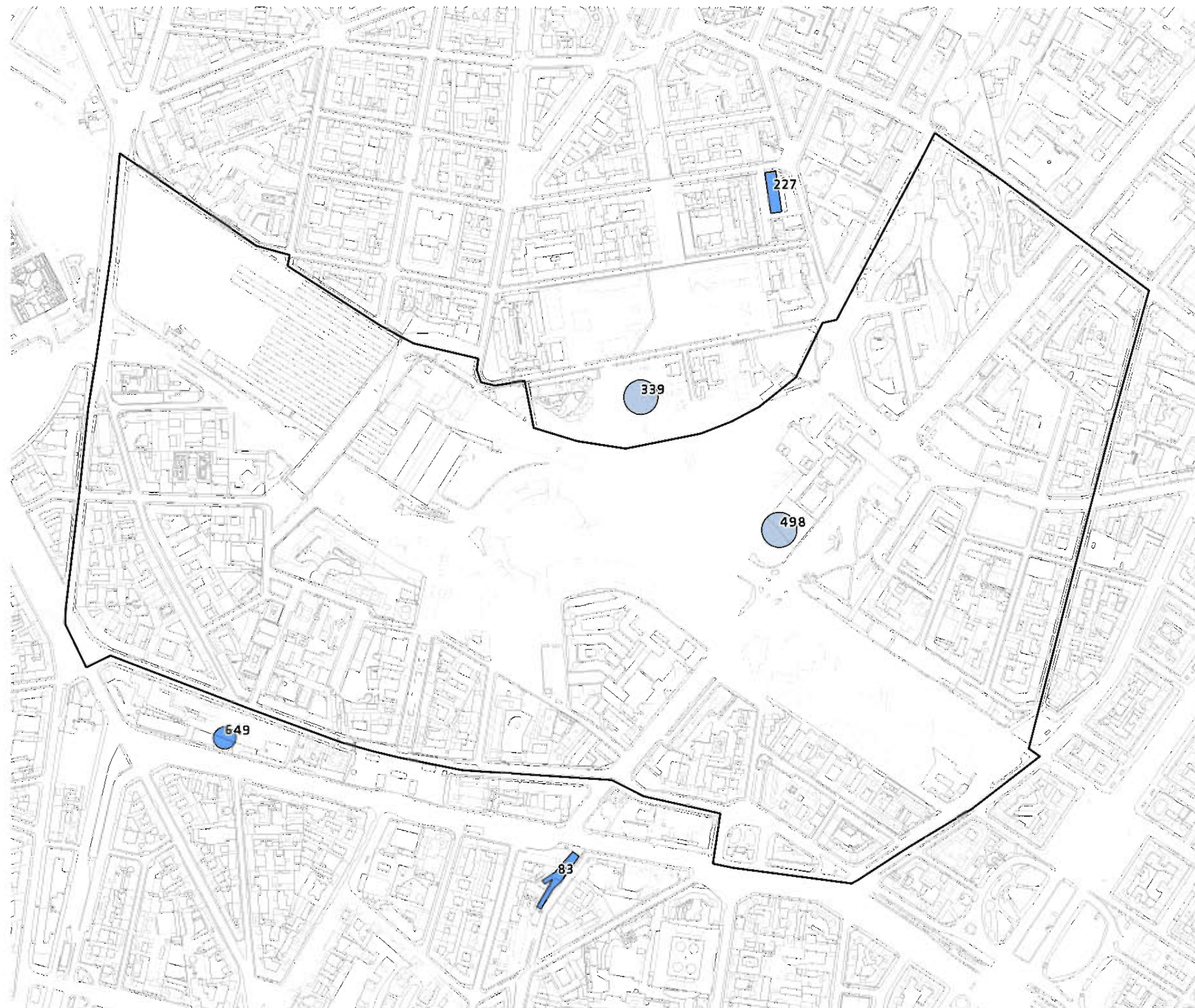
**52.042 mq**  
aree a servizi  
**9,29 mq/ab**

**7 %**  
superficie NIL



# PIANO TRENNALE DELLE OPERE PUBBLICHE

- completamento e nuova costruzione
- demolizione
- manutenzione, recupero, restauro e ristrutturazione



## OPERE PUBBLICHE

COD	NOME	TIPOLOGIA	CATEGORIA
498	PADIGLIONE INFANZIA BIBLIOTECA ALBERI	NUOVA COSTRUZIONE	ALTRE OPERE DI EDILIZIA PUBBLICA

## SINTESI

**1**  
completamento,  
nuova costruzione

**0**  
demolizione

**0**  
manutenzioni, recupero,  
restauro e ristrutturazione

**DATI SOCIO-DEMOGRAFICI**

 **18.564** residenti  
 **8.621** famiglie  
 **11.930** ab/km2

**NIL 10 CENTRALE**

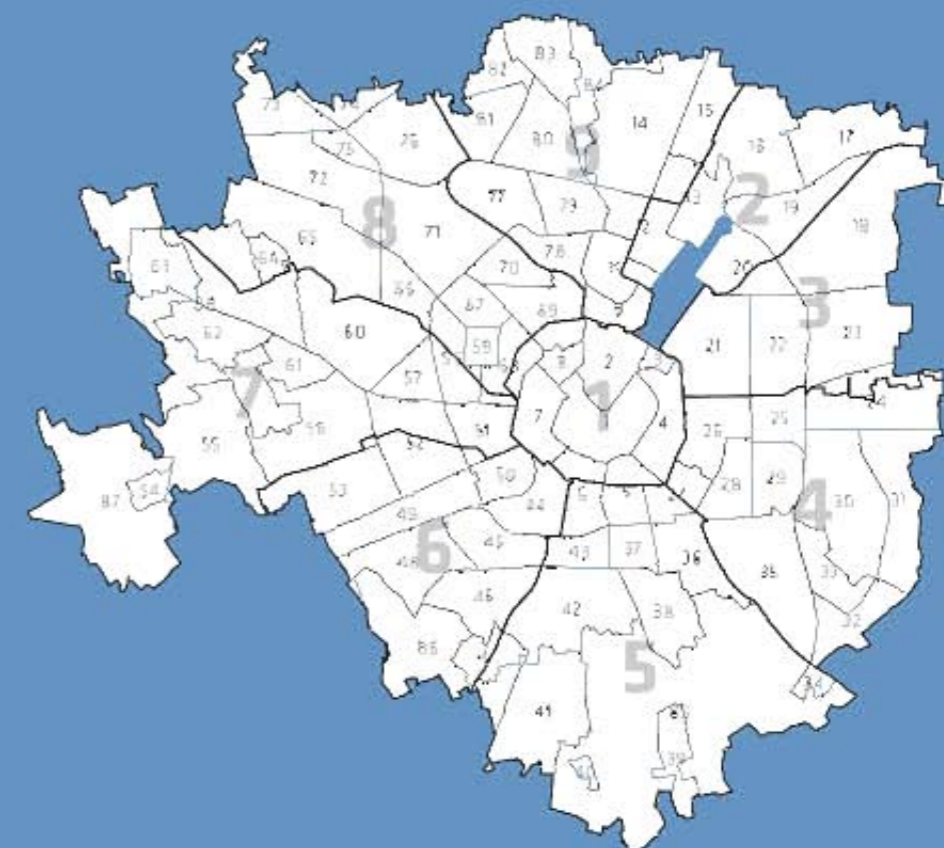
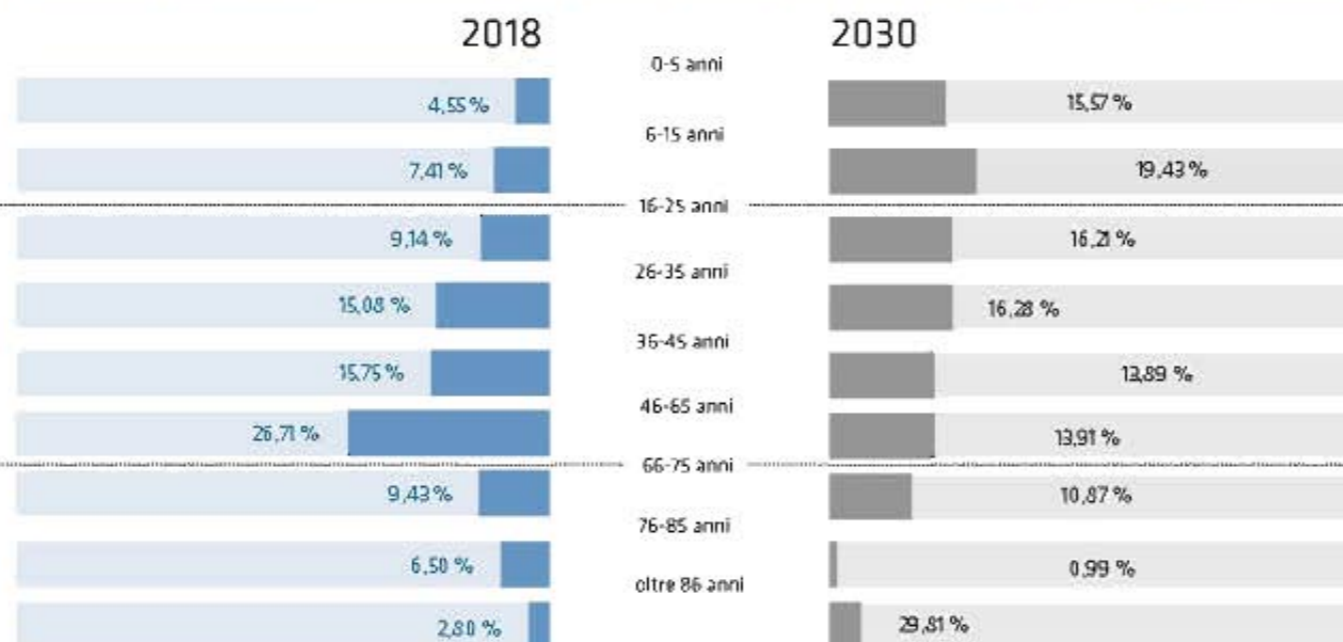
**POPOLAZIONE 2018**

**2.221**  
giovani  **11,96 %**

**12.377**  
adulti  **66,67 %**

**3.477**  
adulti  **18,73 %**

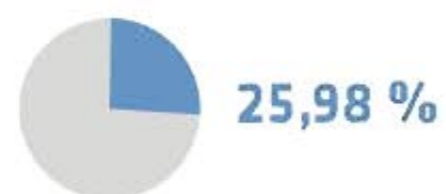
**STRUTTURA DELLA POPOLAZIONE DEL NIL PER CLASSE D'ETA'**



**GRUPPI SOCIALI DEL NIL**

**TREND DELLA POPOLAZIONE DEL NIL**

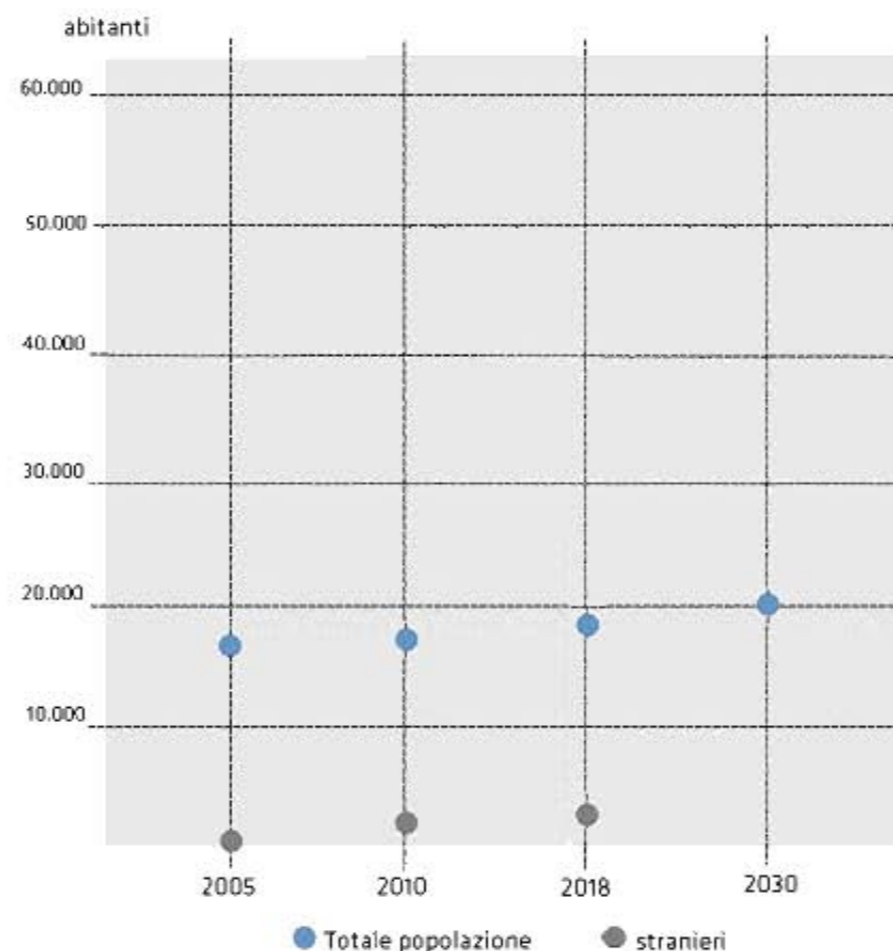
**4.822**  
stranieri 



**12.358** (15-64) **5.717** (0-14 e 65+)  
Dipendenza strutturale 

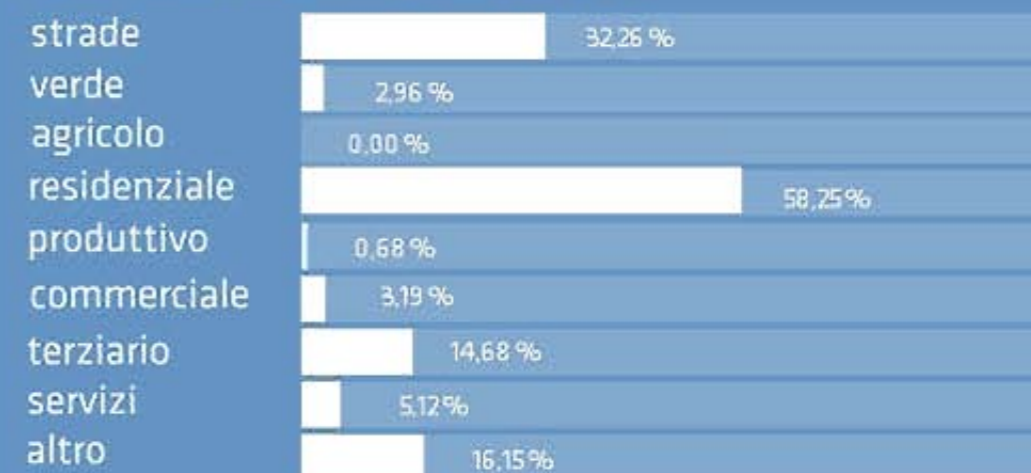


**7.786**  
addetti 




 Superficie territoriale **156 ettari** **0,86 %** di Milano  
 Superficie urbanizzata **155 ettari** **100 %** di Milano

**USO PREVALENTE DEL SUOLO**



COMMERCIO



3,19 %

**48.121 mq**  
aree a commercio  
**2,59 mq/ab**



**538**

esercizi di vicinato



**28**

medie strutture di vendita



**0**

grandi strutture di vendita

CONCENTRAZIONE DELLE ATTIVITÀ



SERVIZI ABITATIVI



0,00 %

**0 mq**  
quartieri ERP

**0 mq**  
Aree ERS



**0**

quartieri ERP

**0**

edifici ERP



**0**

nuove aree ERS

PRESENZA ERP/ ERS



MOBILITÀ



0,07 %  
**1.116 mq**  
aree pedonali



0,59 %  
**9.250 mq**  
aree a parcheggio  
**0,50 mq/ab**



**2.602 m**  
ciclabili



**9**  
stazioni



**6**  
fermate




**54**  
fermate

CONCENTRAZIONE DEI PARCHEGGI



AREE VERDI



**47.165 mq**  
verde complessivo

**0**  
alberi monumentali



**19.943 mq**  
verde urbano esistente



**1.112 mq**  
verde urbano di  
nuova previsione



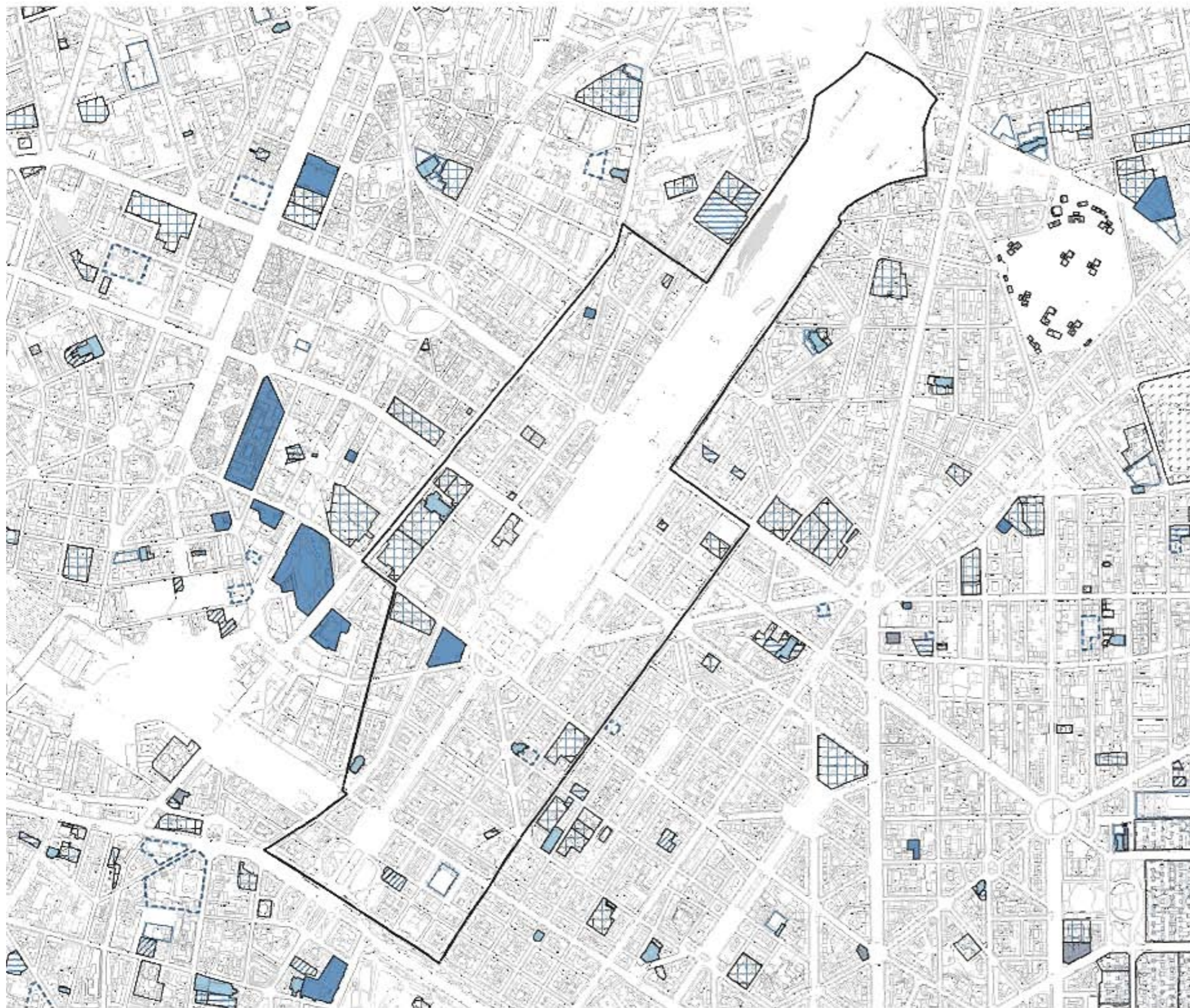
**26.110 mq**  
verde ambientale

PRESENZA DEL VERDE



## DOTAZIONE SERVIZI ESISTENTI










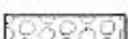

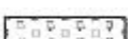

- 8**   
 scuole  
perinfanzia
- 20**   
 scuole  
dell'obbligo
- 0**   
 biblioteche
- 1**   
 musei
- 2**   
 strutture di  
ricovero e cura



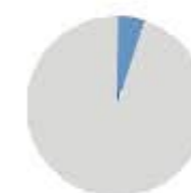
aggiornamento 2018  
PGT | Piano dei Servizi

NIL **10**  
CENTRALE

## DOTAZIONE DEI SERVIZI ESISTENTI

	amministrativo	8.114 mq	16,67%
	attrezzature religiose	5.553 mq	2,94%
	cultura	3.379 mq	8,82%
	servizi abitativi	0 mq	0,00%
	giustizia	0 mq	0,00%
	infrastrutture tecnologiche e per l'ambiente	0 mq	0,00%
	istruzione	44.285 mq	31,37%
	salute	1.623 mq	24,51%
	servizi sociali	850 mq	6,86%
	sicurezza e protezione civile	5.751 mq	5,88%
	sport	5.749 mq	1,96%
	università e ricerca	0 mq	0,98%
	turismo	0 mq	0,00%

## SINTESI






**75.304 mq**  
aree a servizi  
**4,06 mq/ab**

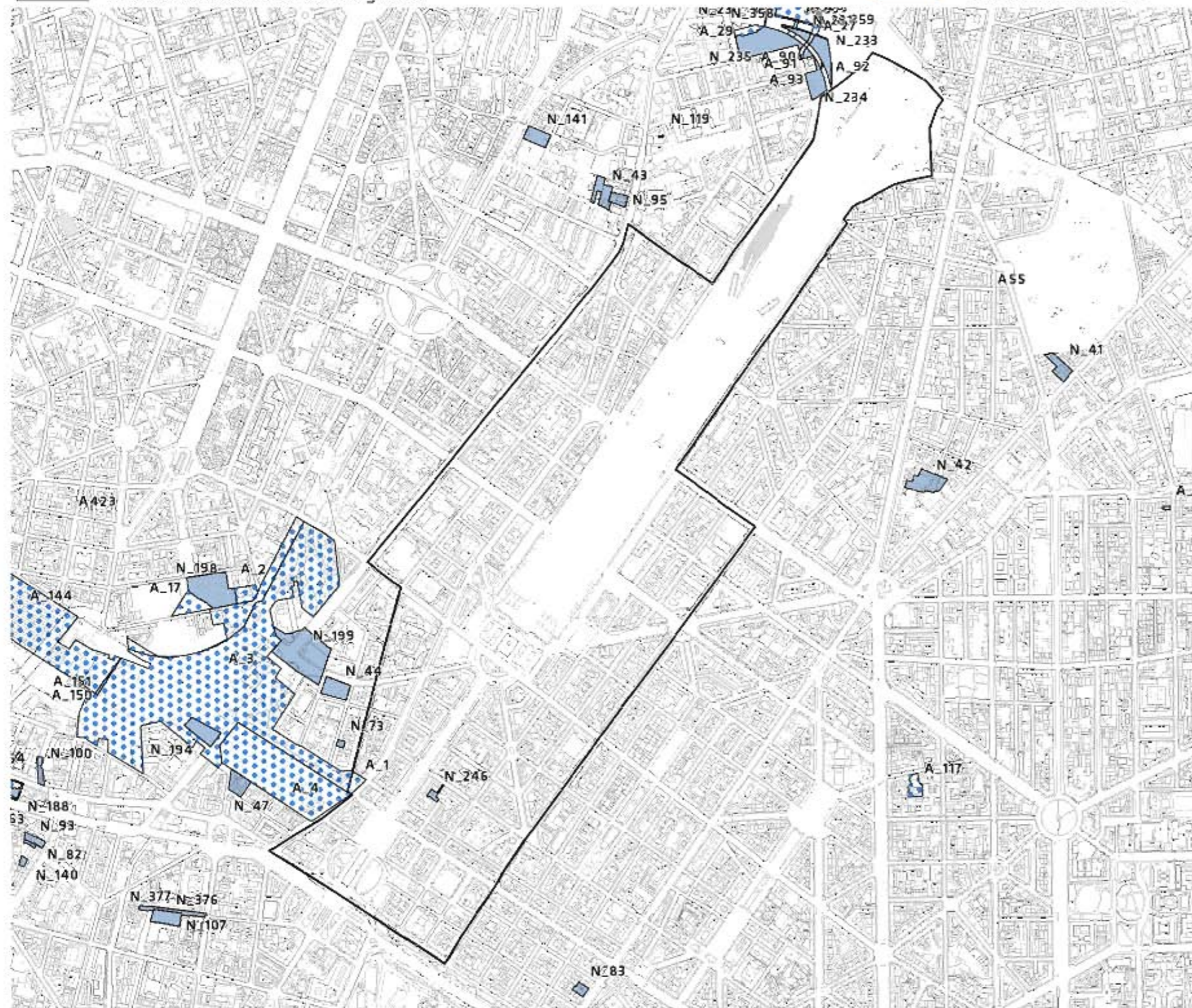
**5 %**  
superficie NIL

Ambiti interessati da provvedimenti in itinere adottati e approvati (Norme transitorie)

 Attuati  
 Non attuati

 Aree ed edifici abbandonati e degradati

 Piani Attuativi obbligatori  
 Grandi funzioni urbane

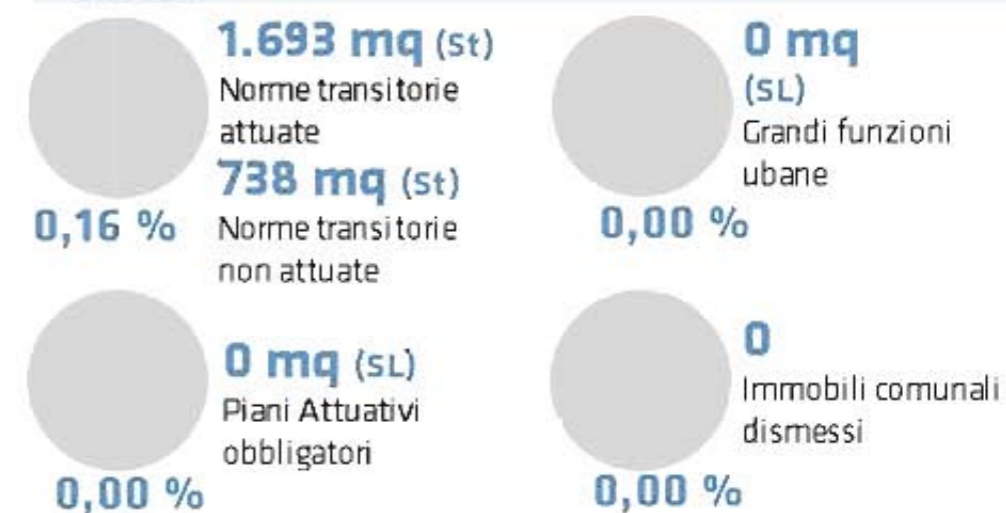


## TRASFORMAZIONI IN CORSO

### AREE SOTTOPOSTE A NORMA TRANSITORIA

ID	DENOMINAZIONE	FUNZIONE	AREA (mq)	TIPOLOGIA
N_246	F2/2/10		738	Fondo Comune Milano 2
A_1	AdP/PII Progetto Garibaldi-Repubblica	Mix funzionale	1694	Accordi di Programma/PII
A_3	AdP/PII Progetto Garibaldi-Repubblica	Mix funzionale	191645	Accordi di Programma/PII

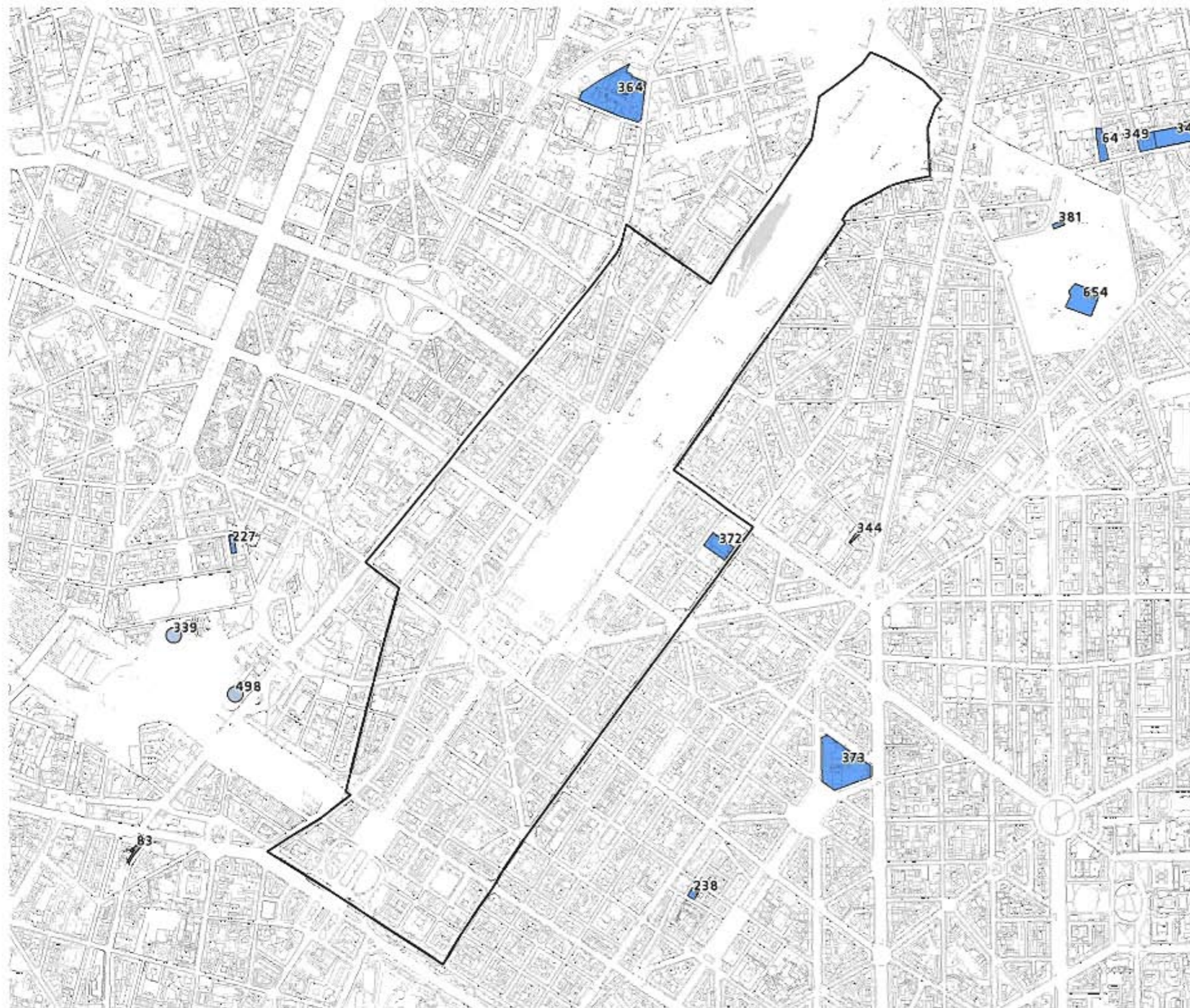
### SINTESI





## PIANO TRENNALE DELLE OPERE PUBBLICHE

- completamento e nuova costruzione
- demolizione
- manutenzione, recupero, restauro e ristrutturazione



aggiornamento 2018  
PGT | Piano dei Servizi

NIL **10**  
CENTRALE

### OPERE PUBBLICHE

COD	NOME	TIPOLOGIA	CATEGORIA
372	MS ASILO NIDO VENINI MACCHI	MANUTENZIONE	EDILIZIA SOCIALE E SCOLASTICA

### SINTESI

**0**  
completamento,  
nuova costruzione

**0**  
demolizione

**1**  
manutenzione, recupero,  
restauro e ristrutturazione

**DATI SOCIO-DEMOGRAFICI**

**22.896** residenti  
**11.163** famiglie  
**17.307** ab/km2

**NIL 11 ISOLA**

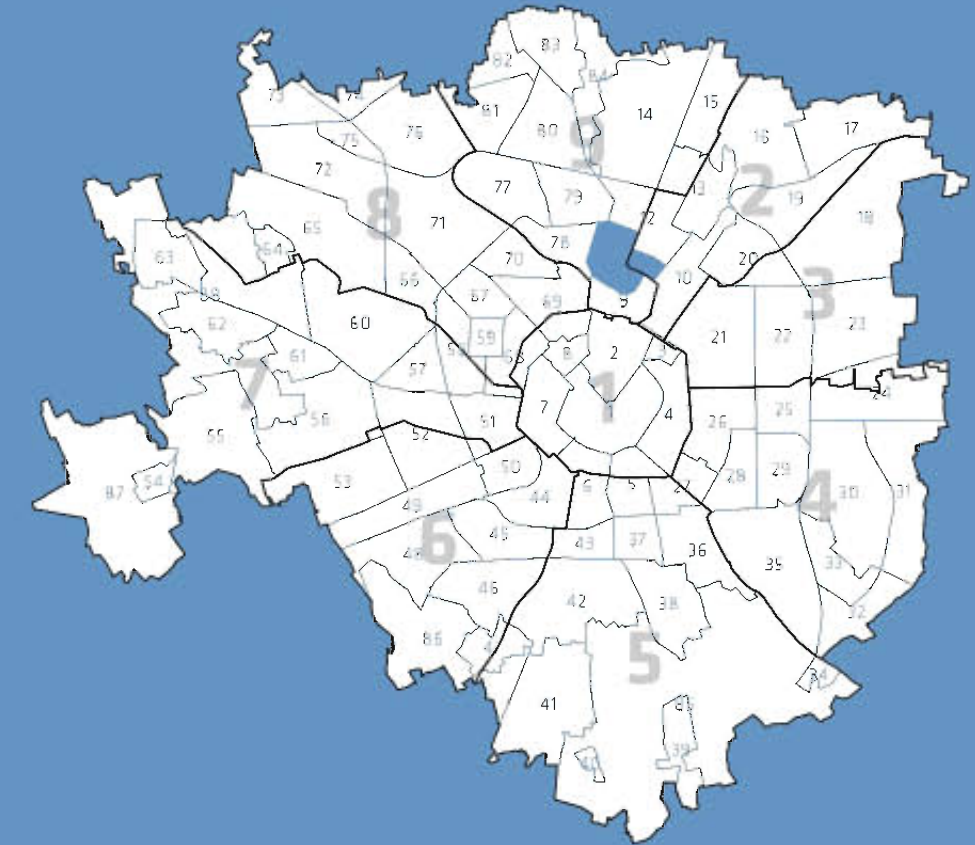
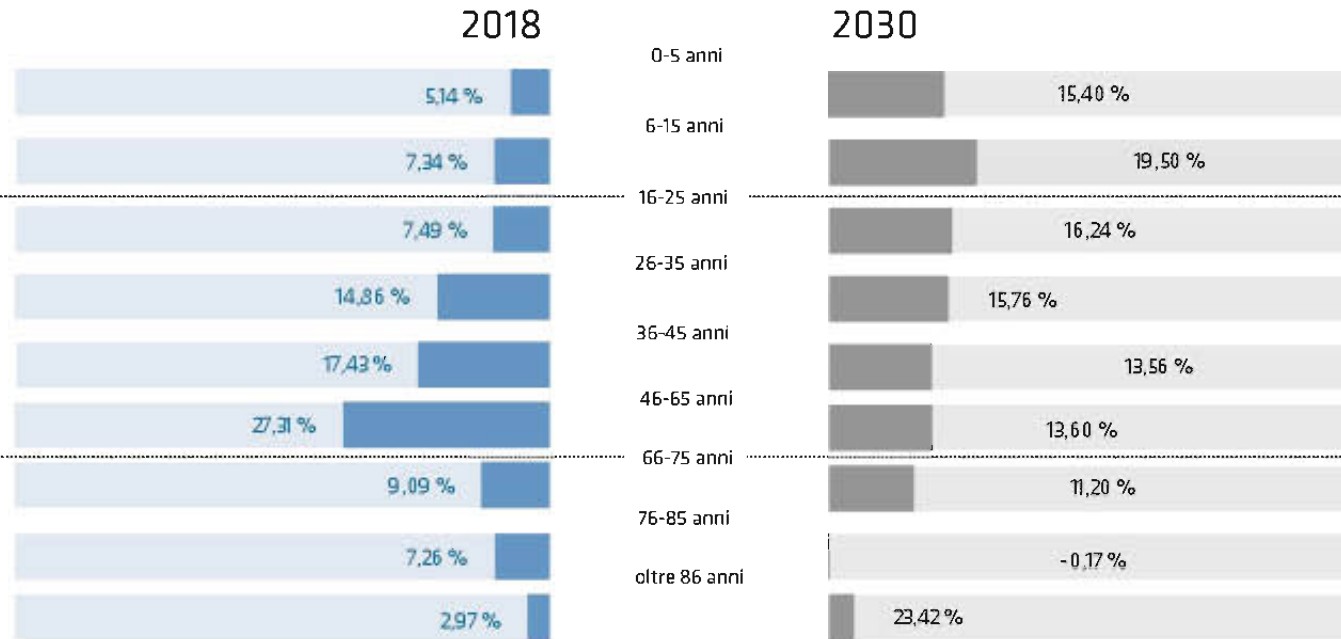
**POPOLAZIONE 2018**

**STRUTTURA DELLA POPOLAZIONE DEL NIL PER CLASSE D'ETA'**

**2.857**  
giovani **12,48 %**

**15.363**  
adulti **67,10 %**

**4.424**  
adulti **19,32 %**



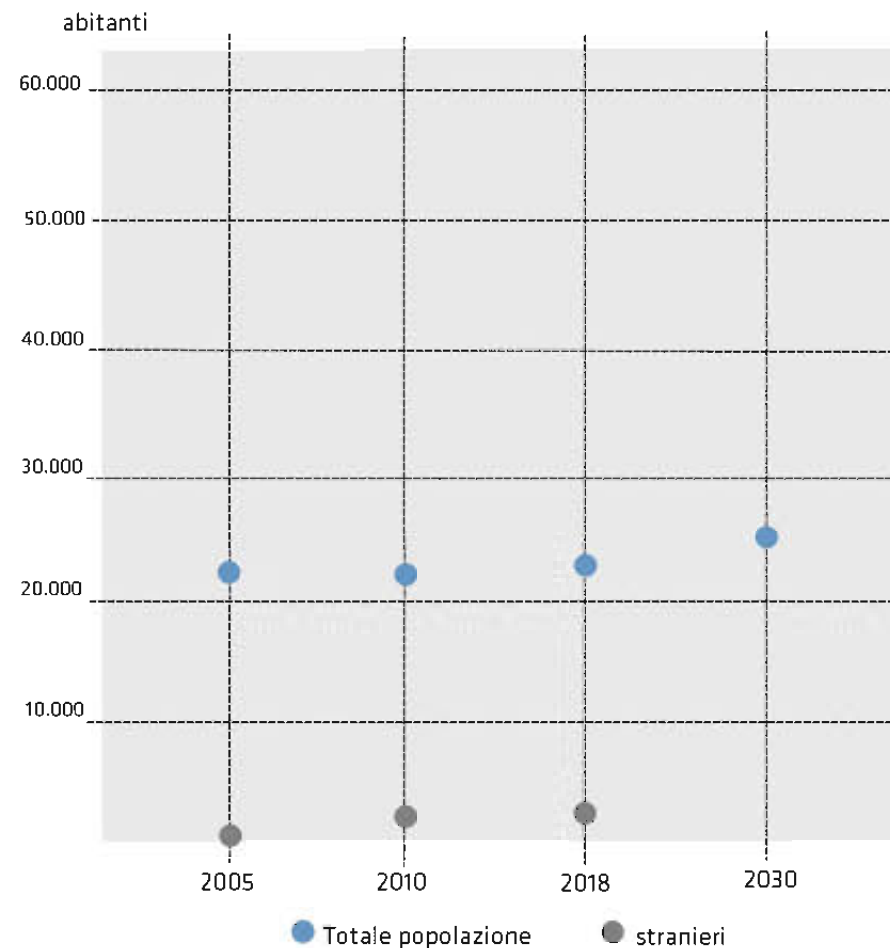
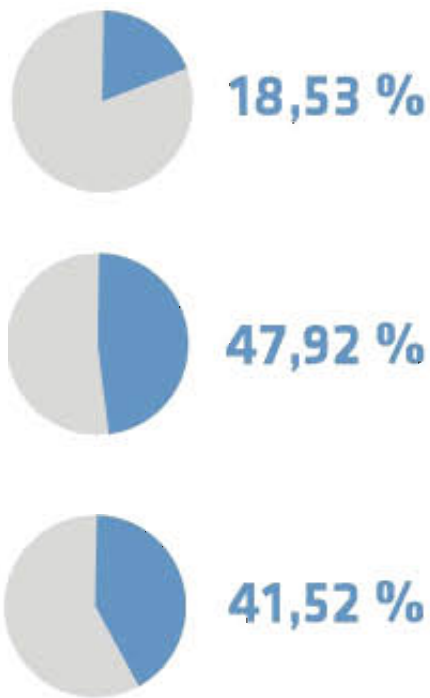
**GRUPPI SOCIALI DEL NIL**

**TREND DELLA POPOLAZIONE DEL NIL**

**4.243**  
stranieri **18,53 %**

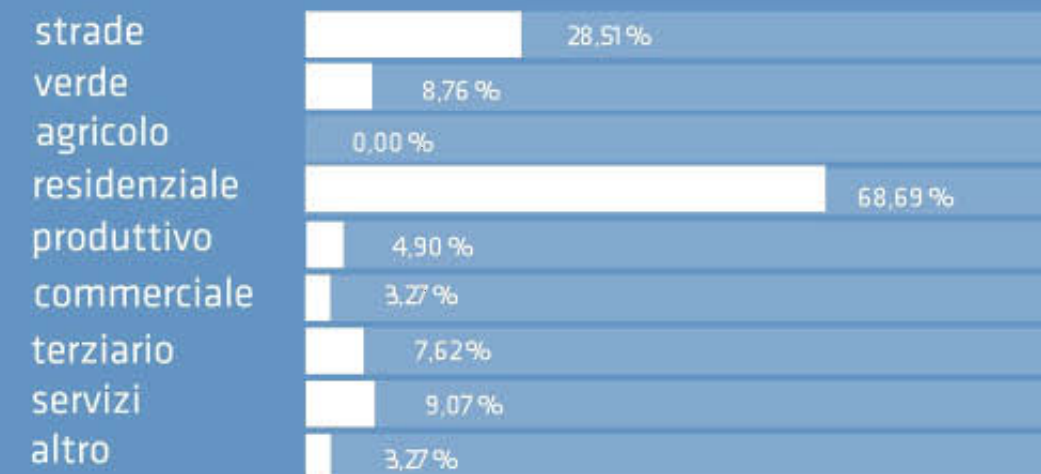
**15.308** (15-64) **7.336** (0-14 e 65+)  
Dipendenza strutturale **47,92 %**

**9.507**  
addetti **41,52 %**

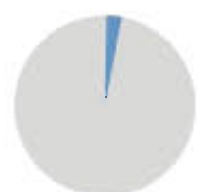


Superficie territoriale **132 ettari** **0,73 %** di Milano  
Superficie urbanizzata **127 ettari** **96 %** di Milano

**USO PREVALENTE DEL SUOLO**



COMMERCIO



3,27 %

**48.524 mq**  
aree a commercio

**2,12 mq/ab**



**488**

esercizi di vicinato



**28**

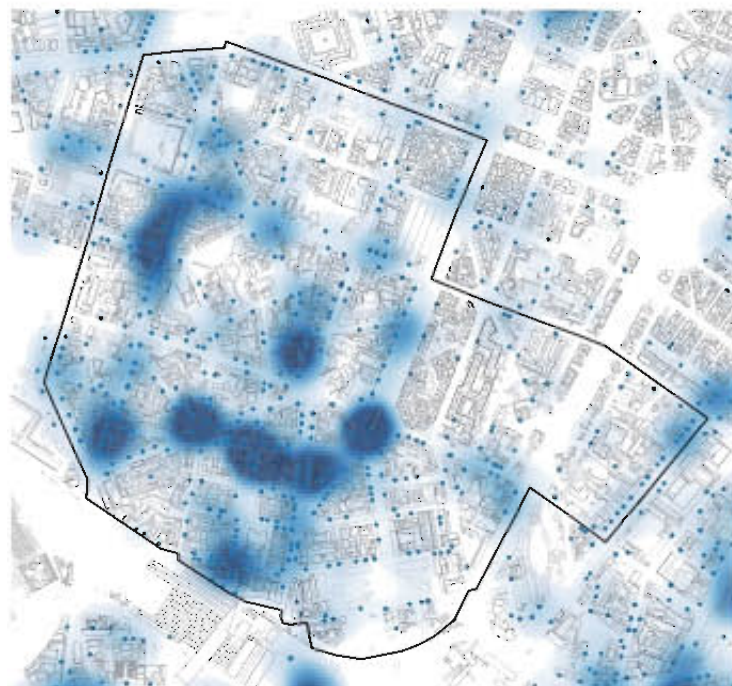
medie strutture di vendita




**1**

grandi strutture di vendita

CONCENTRAZIONE DELLE ATTIVITÀ



SERVIZI ABITATIVI



0,55 %

**7.344 mq**  
quartieri ERP

**0 mq**  
Aree ERS



**0**

quartieri ERP

**18**

edifici ERP



**0**

nuove aree ERS

PRESENZA ERP/ ERS



MOBILITÀ



0,04 %  
**587 mq**  
aree pedonali



0,47 %  
**6.250 mq**  
aree a parcheggio

**0,27 mq/ab**



**630 m**  
ciclabili



**6**

stazioni



**2**

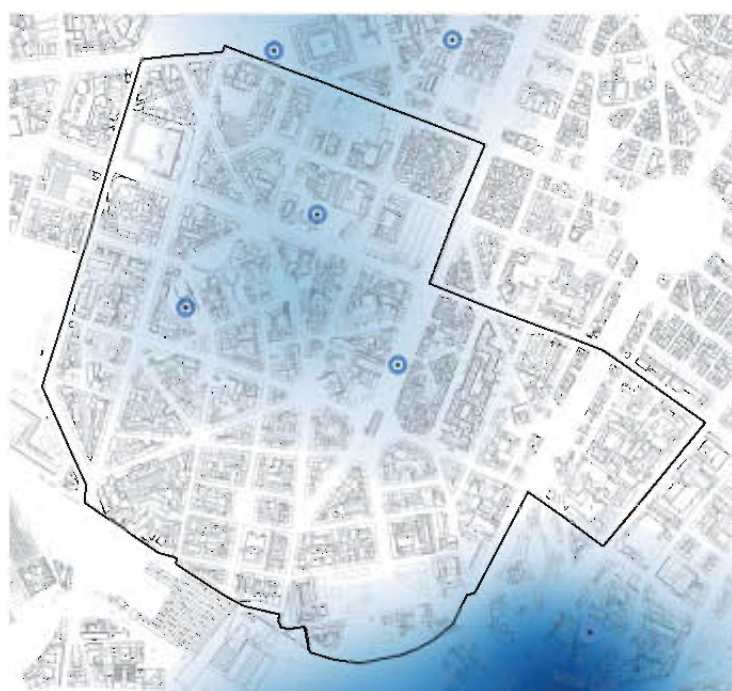
fermate



**42**

fermate

CONCENTRAZIONE DEI PARCHEGGI



AREE VERDI



**116.446 mq**  
verde complessivo



**0**

alberi monumentali



**88.649 mq**

verde urbano esistente



**434 mq**

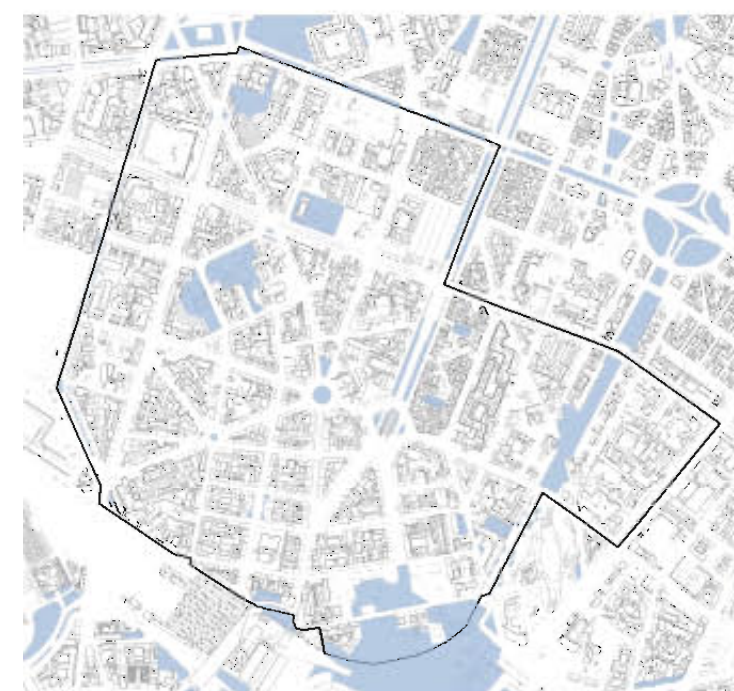
verde urbano di  
nuova previsione



**27.363 mq**

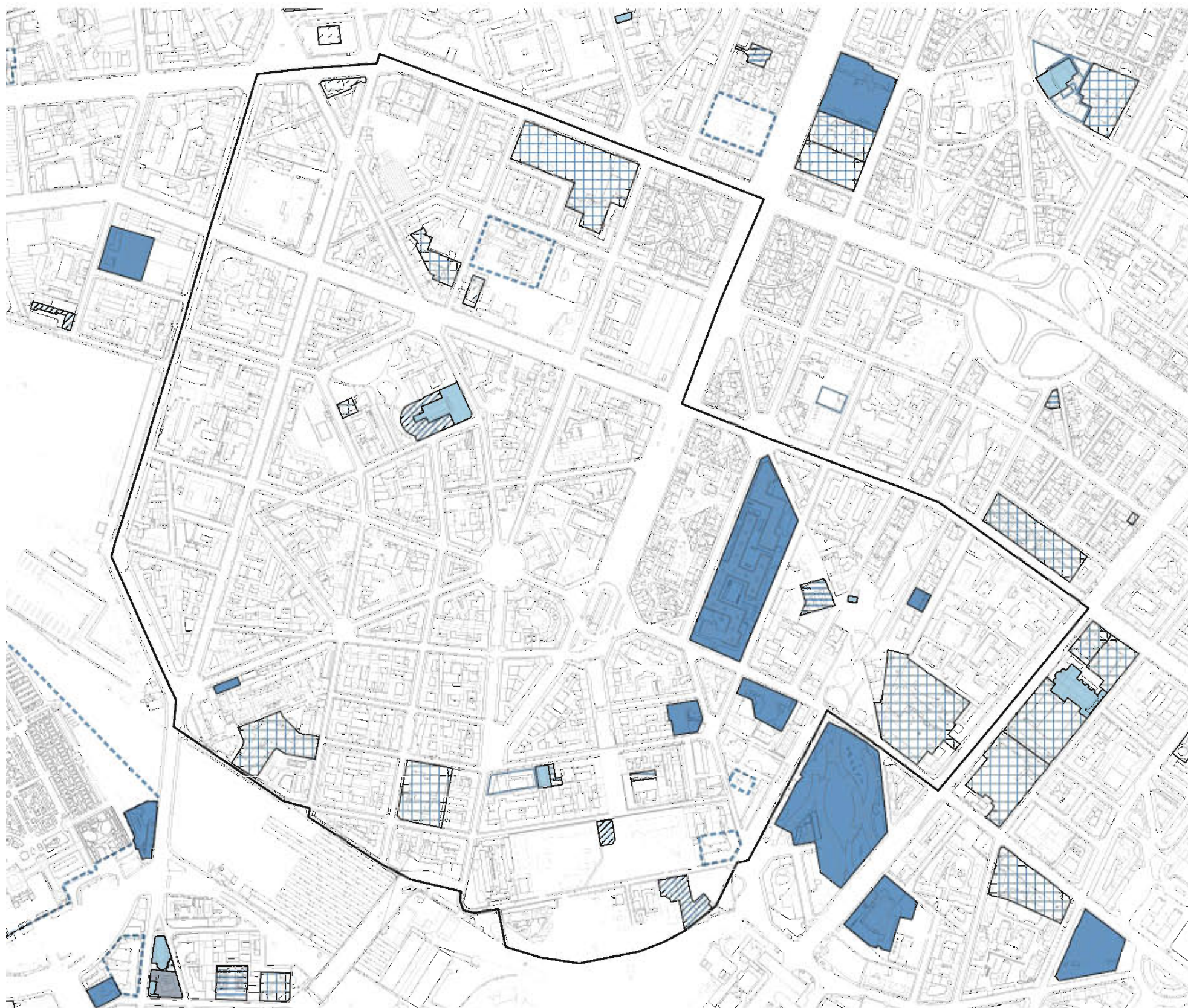
verde ambientale

PRESENZA DEL VERDE



## DOTAZIONE SERVIZI ESISTENTI














- 9**   
 scuole  
per infanzia
- 12**   
 scuole  
dell'obbligo
- 0**   
 biblioteche
- 1**   
 musei
- 1**   
 strutture di  
ricovero e cura



aggiornamento 2018  
PGT | Piano dei Servizi

NIL **11**  
ISOLA

## DOTAZIONE DEI SERVIZI ESISTENTI

	amministrativo	33.485 mq 17,86 %
	attrezzature religiose	4.045 mq 4,76 %
	cultura	7.290 mq 11,90 %
	servizi abitativi	0 mq 0,00 %
	giustizia	0 mq 0,00 %
	infrastrutture tecnologiche e per l'ambiente	2.244 mq 2,38 %
	istruzione	50.624 mq 29,76 %
	salute	12.861 mq 21,43 %
	servizi sociali	2.990 mq 9,52 %
	sicurezza e protezione civile	0 mq 0,00 %
	sport	2.888 mq 1,19 %
	università e ricerca	0 mq 1,19 %
	turismo	0 mq 0,00 %

## SINTESI



**114.184 mq**  
aree a servizi  
**5,09 mq/ab**

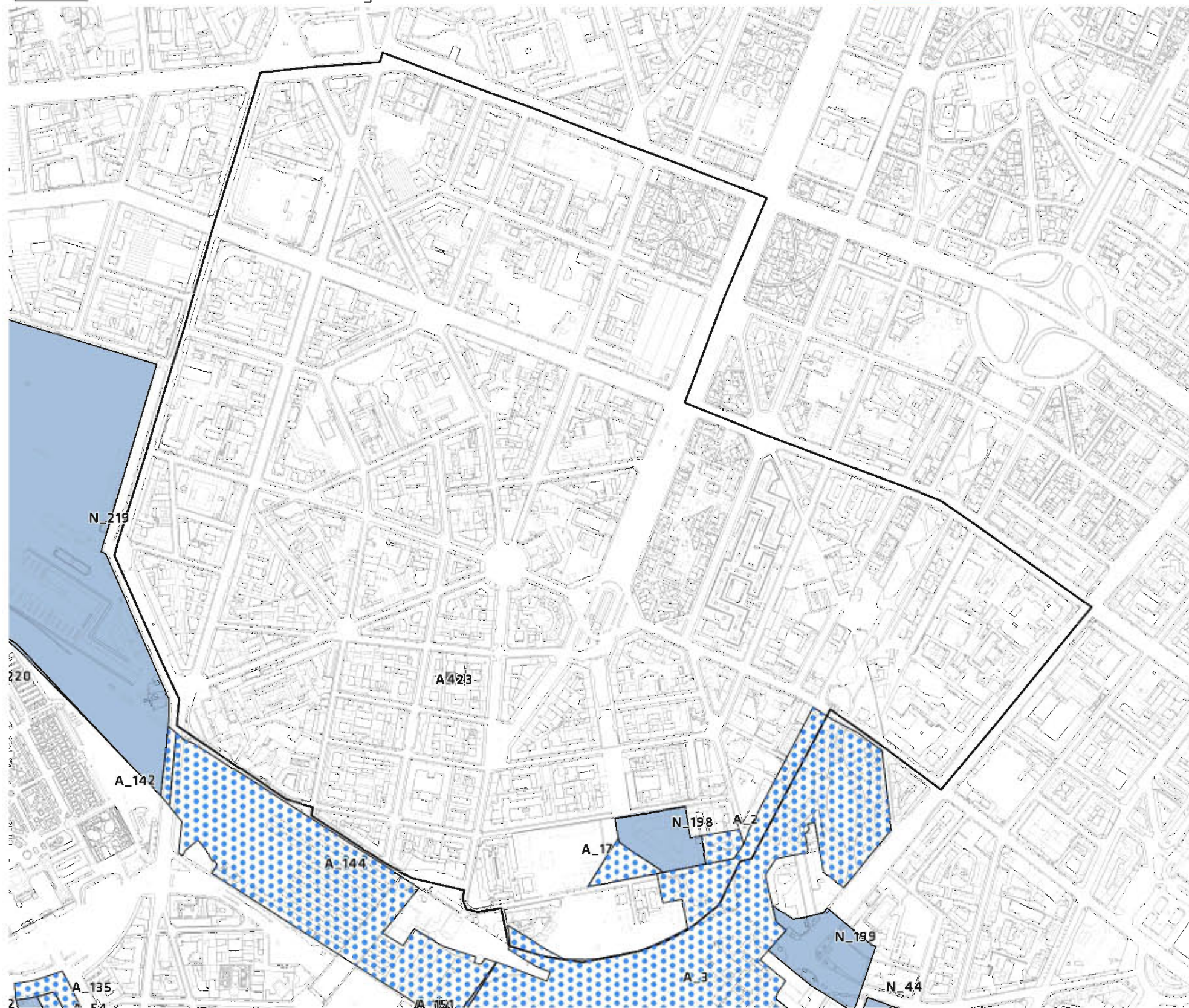
**9 %**  
superficie NIL

Ambiti interessati da provvedimenti in itinere adottati e approvati (Norme transitorie)

- Attuati
- Non attuati

Aree ed edifici abbandonati e degradati

- Piani Attuativi obbligatori
- Grandi funzioni urbane

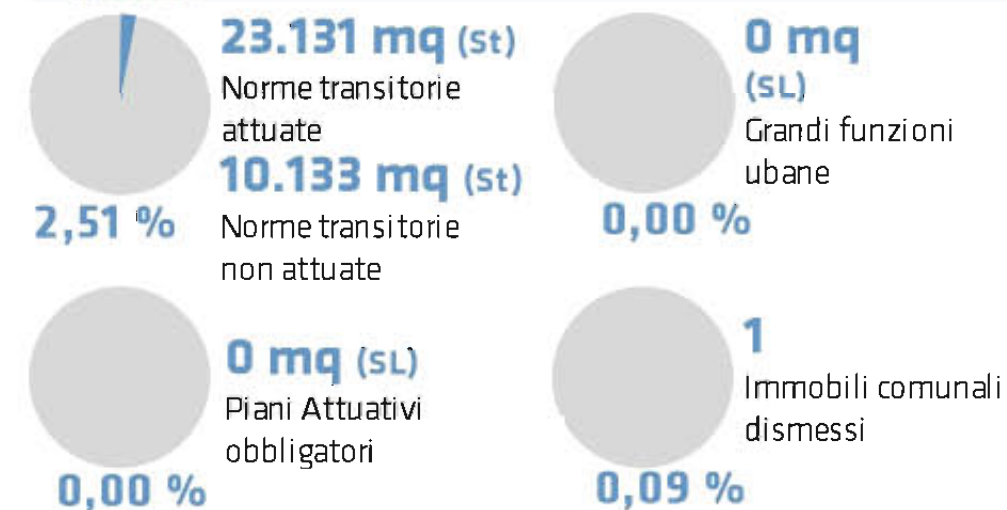


## TRASFORMAZIONI IN CORSO

### AREE SOTTOPOSTE A NORMA TRANSITORIA

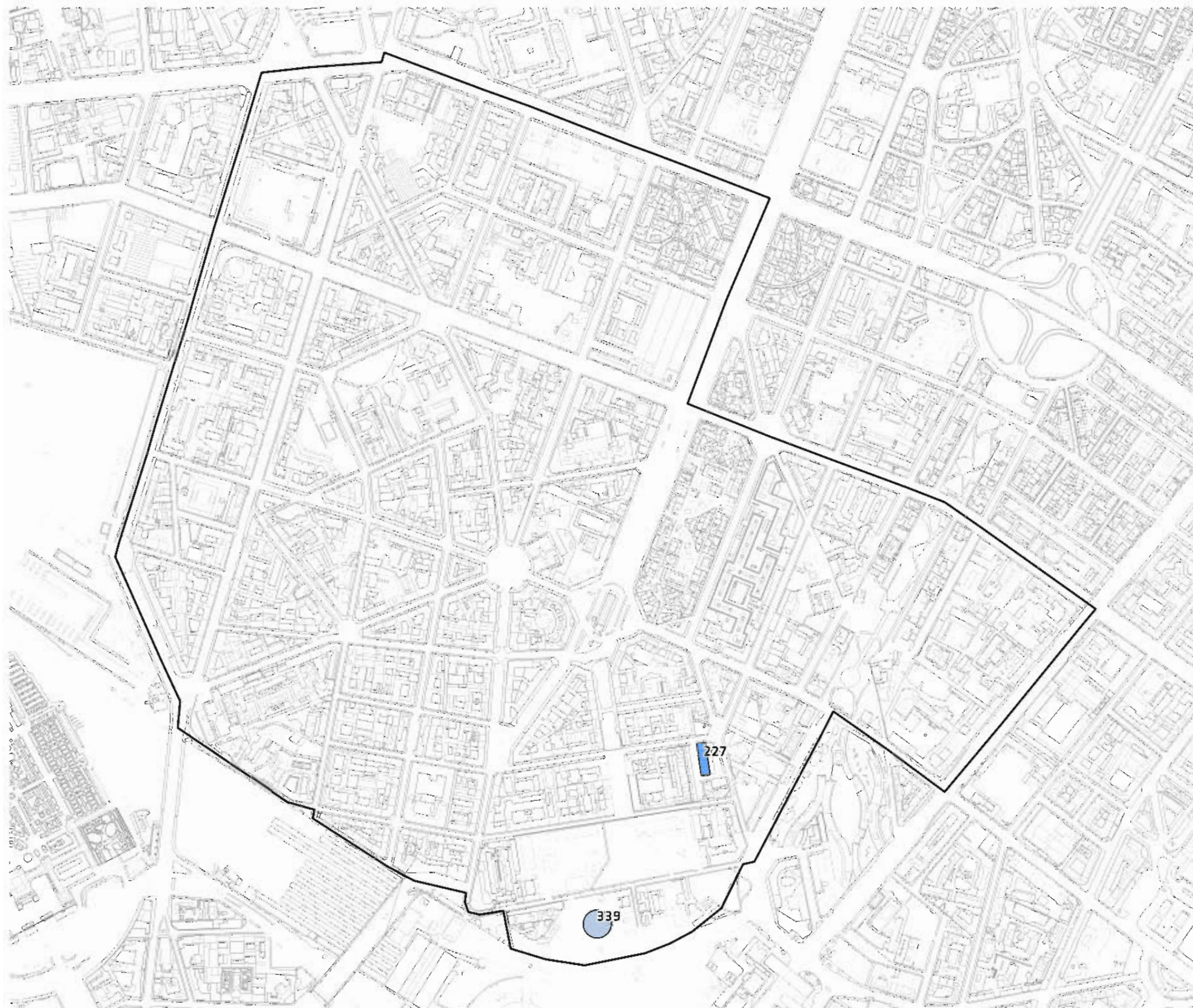
ID	DENOMINAZIONE	FUNZIONE	AREA (mq)	TIPOLOGIA
N_198		Mix funzionale	10139	PIR
A_2	AdP/PII Progetto Garibaldi-Repubblica	Mix funzionale	16530	Accordi di Programma/PII
A_17	PIR Isola de Castilla	Mix funzionale	6613	PIR

### SINTESI



## PIANO TRENNALE DELLE OPERE PUBBLICHE

- completamento e nuova costruzione
- demolizione
- manutenzione, recupero, restauro e ristrutturazione



aggiornamento 2018  
PGT | Piano dei Servizi

NIL **11**  
ISOLA

### OPERE PUBBLICHE

COD	NOME	TIPOLOGIA	CATEGORIA
227	ERP SEBENICO 13 5	MANUTENZIONE	EDILIZIA ABITATIVA
339	CENTRO CIVICO BIBLIOTECA DEGLI ALBERI	NUOVA COSTRUZIONE	ALTRE OPERE DI EDILIZIA PUBBLICA

### SINTESI

**1**  
completamento,  
nuova costruzione

**0**  
demolizione

**1**  
manutenzione, recupero,  
restauro e ristrutturazione

**DATI SOCIO-DEMOGRAFICI**

**26.192** residenti  
**13.035** famiglie  
**15.637** ab/km2

**NIL 12 MACIACHINI - MAGGIOLINA**

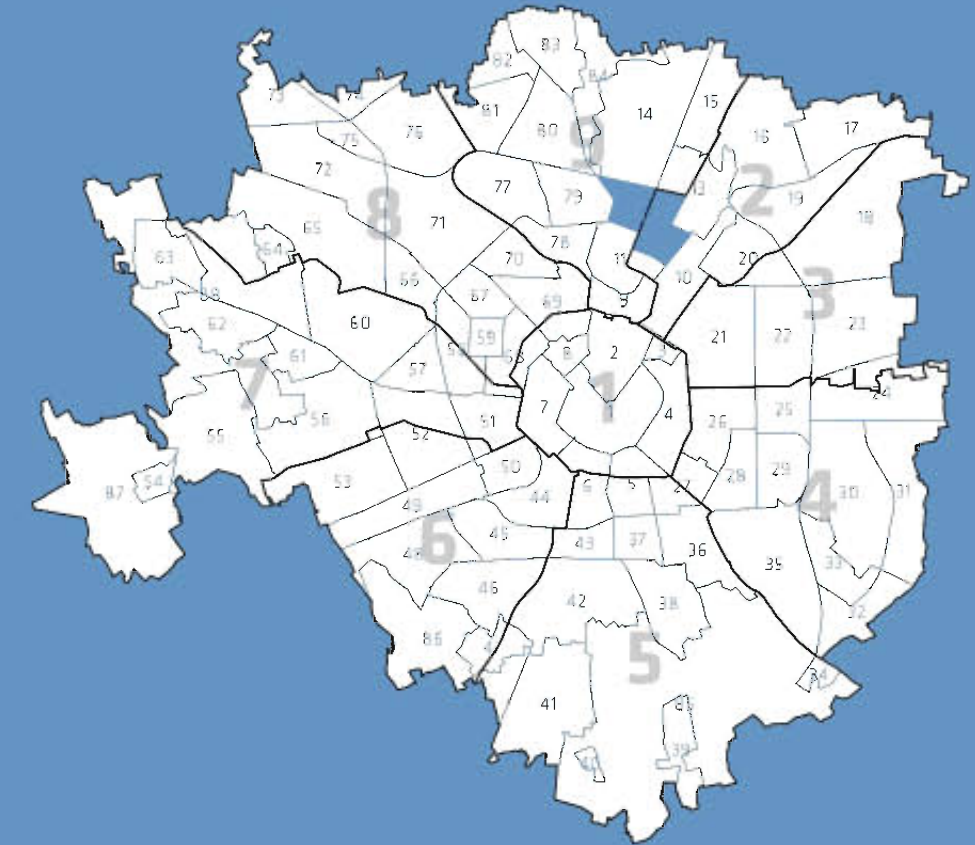
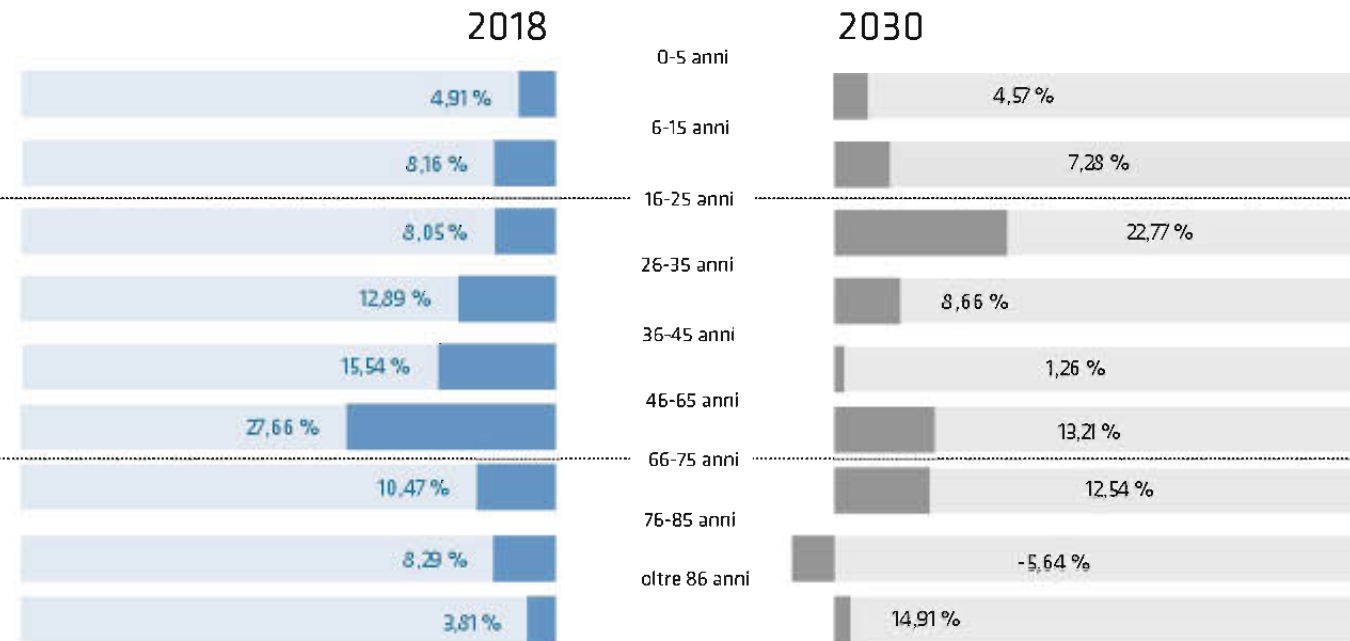
**POPOLAZIONE 2018**

**3.422**  
giovani **13,07 %**

**16.800**  
adulti **64,14 %**

**5.912**  
adulti **22,57 %**

**STRUTTURA DELLA POPOLAZIONE DEL NIL PER CLASSE D'ETA'**



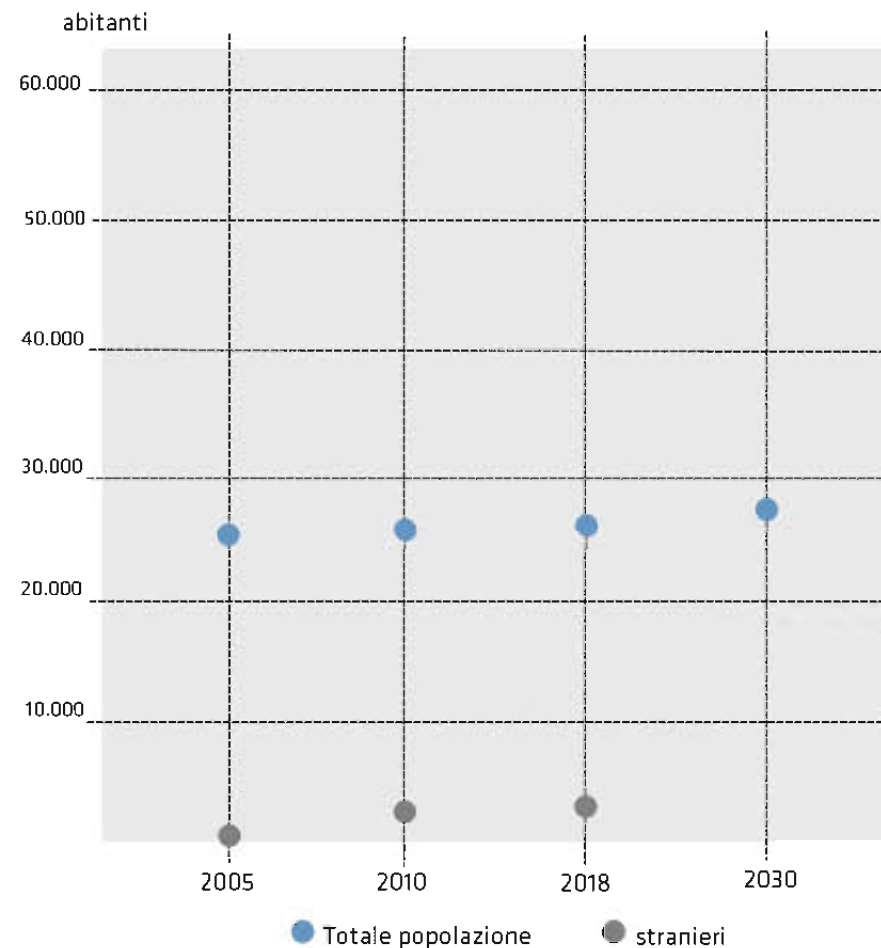
**GRUPPI SOCIALI DEL NIL**

**TREND DELLA POPOLAZIONE DEL NIL**

**5.197**  
stranieri **19,84 %**

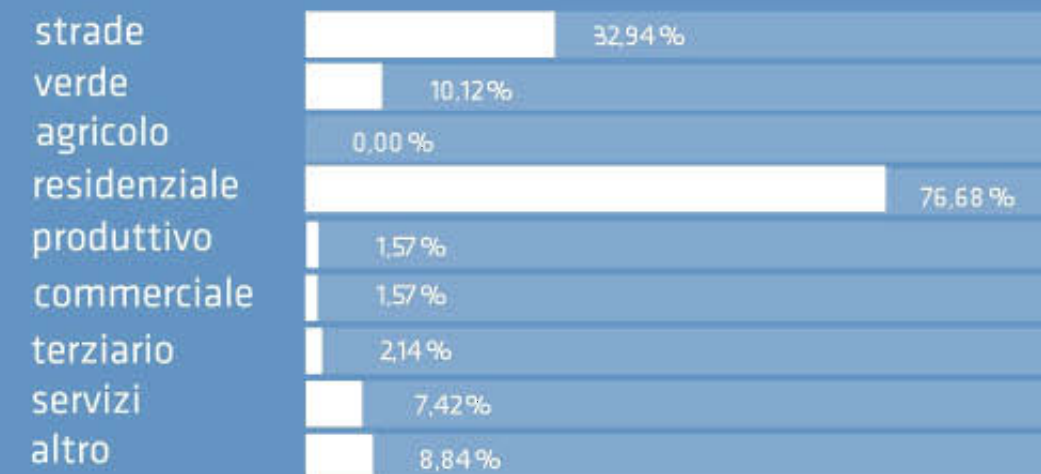
**16.743** (15-64) **9.391** (0-14 e 65+)  
Dipendenza strutturale **56,09 %**

**10.952**  
addetti **41,81 %**

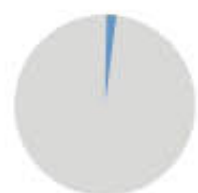


Superficie territoriale **167 ettari** **0,92 %** di Milano  
 Superficie urbanizzata **162 ettari** **97 %** di Milano

**USO PREVALENTE DEL SUOLO**



COMMERCIO



1,57 %

**22.987 mq**  
aree a commercio  
**0,88 mq/ab**



**292**

esercizi di vicinato



**12**

medie strutture di vendita



**0**

grandi strutture di vendita

CONCENTRAZIONE DELLE ATTIVITÀ



SERVIZI ABITATIVI



1,54 %

**25.731 mq**  
quartieri ERP

**0 mq**

Aree ERS



**0**

quartieri ERP

**18**

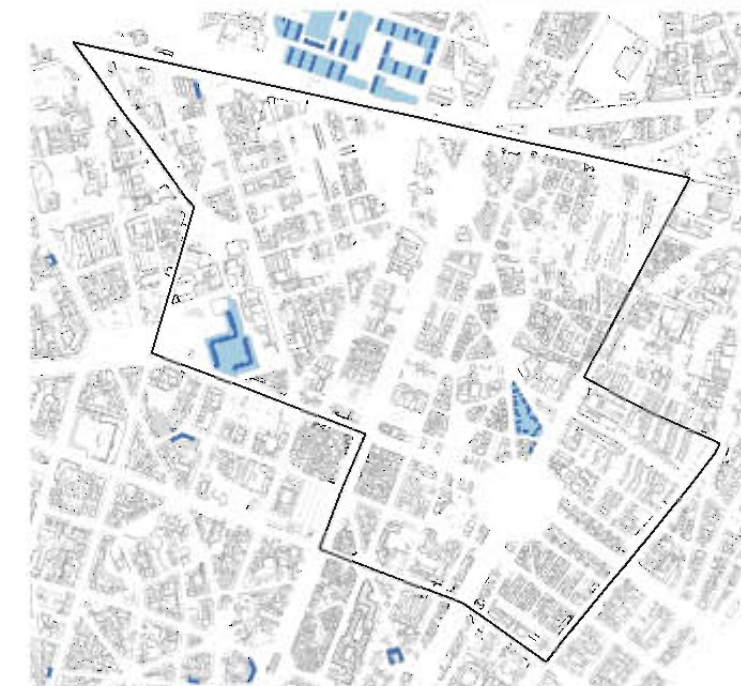
edifici ERP



**0**

nuove aree ERS

PRESENZA ERP/ ERS



MOBILITÀ



0,00 %

**0 mq**

aree pedonali



0,30 %

**5.062 mq**

aree a parcheggio

**0,19 mq/ab**



**1.938 m**

cidabili



**1**

stazioni



**4**

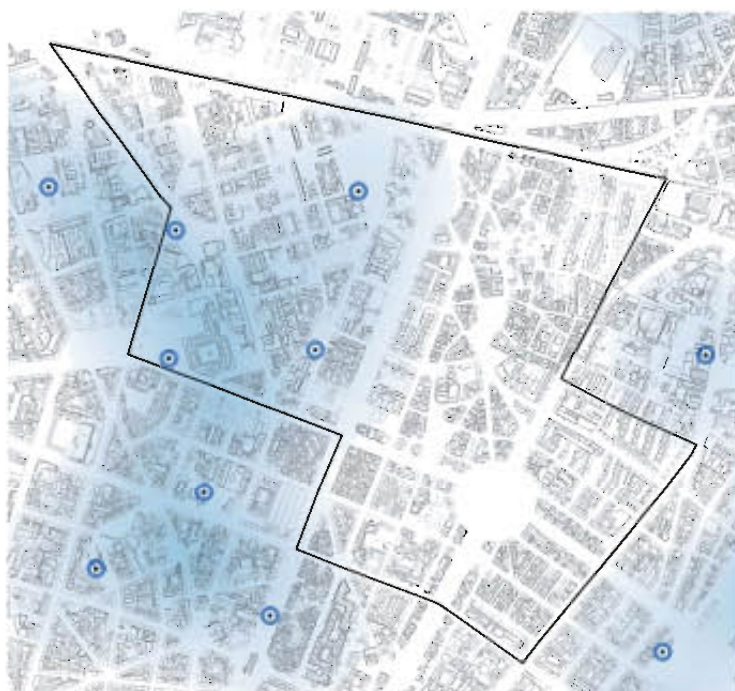
fermate



**41**

fermate

CONCENTRAZIONE DEI PARCHEGGI



AREE VERDI



**171.107 mq**  
verde complessivo



**0**

alberi monumentali



**112.562 mq**

verde urbano esistente



**1.470 mq**

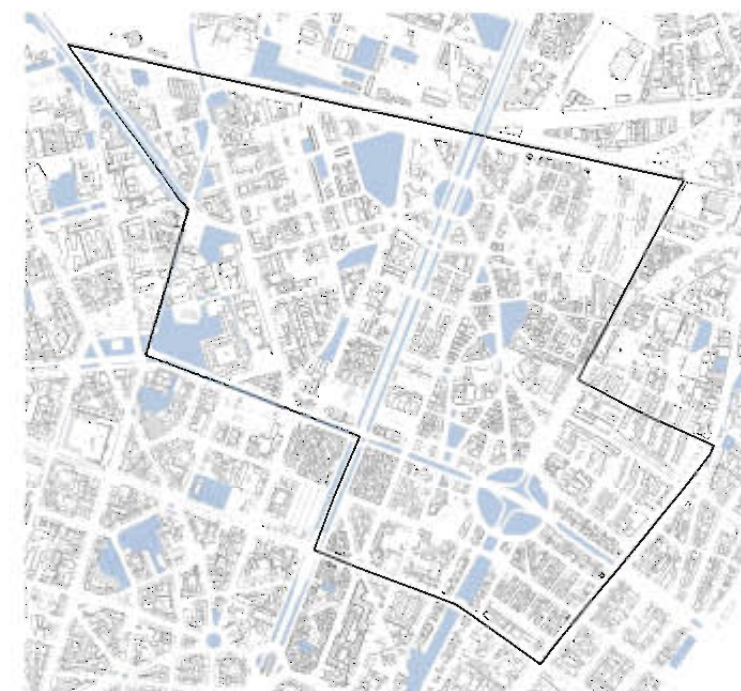
verde urbano di nuova previsione



**57.075 mq**

verde ambientale

PRESENZA DEL VERDE





## DOTAZIONE SERVIZI ESISTENTI

15



scuole  
per infanzia

0



scuole  
dell'obbligo

0



biblioteche

0

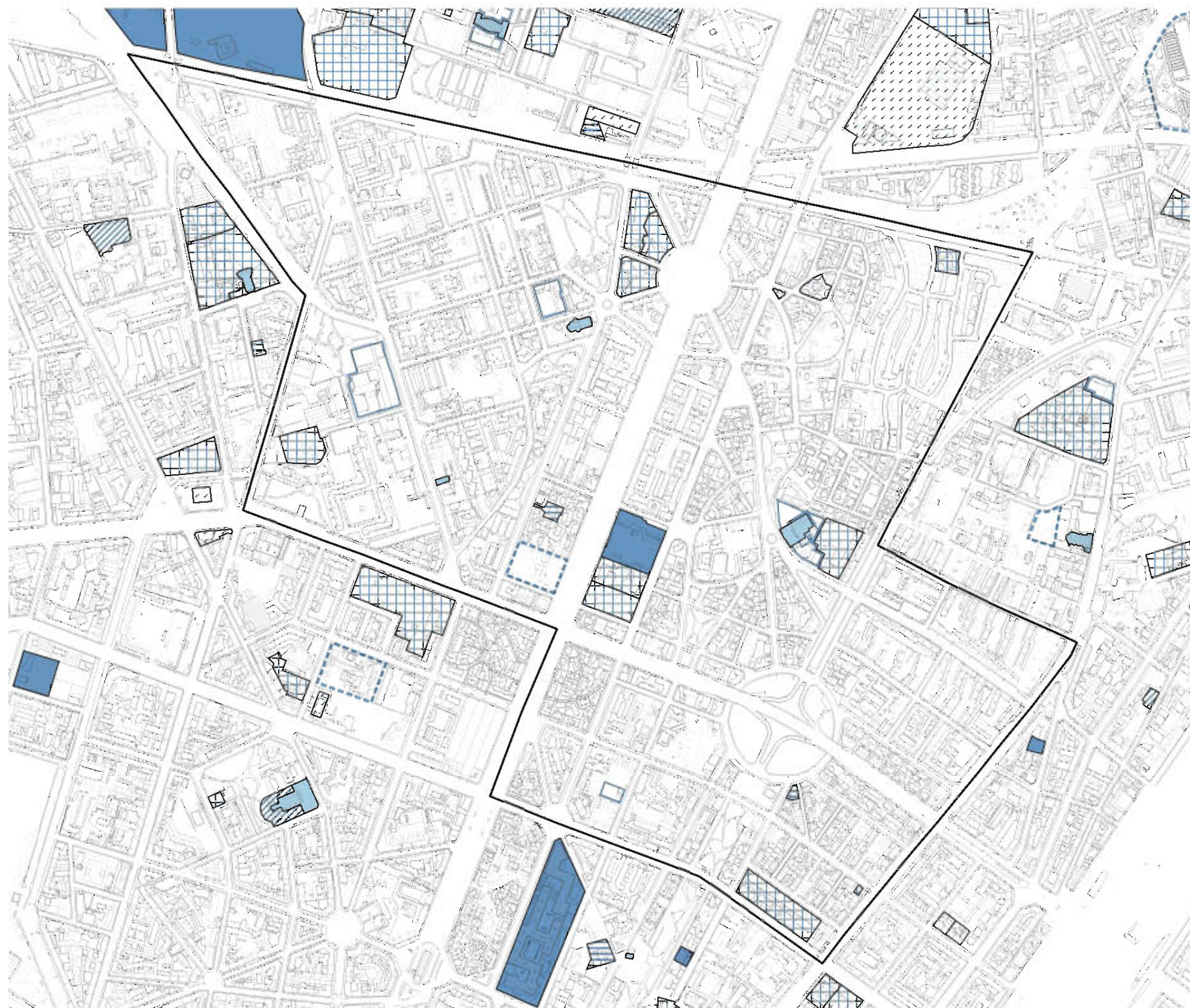


musei

0



strutture di  
ricovero e cura



aggiornamento 2018  
PGT | Piano dei Servizi

NIL **12**  
MACIACHINI - MAGGIOLINA

## DOTAZIONE DEI SERVIZI ESISTENTI

amministrativo	9.554 mq	7,58 %
attrezzature religiose	3.450 mq	4,55 %
cultura	0 mq	4,55 %
servizi abitativi	0 mq	0,00 %
giustizia	0 mq	0,00 %
infrastrutture tecnologiche e per l'ambiente	233 mq	1,52 %
istruzione	44.968 mq	34,85 %
salute	6.995 mq	31,82 %
servizi sociali	1.085 mq	4,55 %
sicurezza e protezione civile	1.827 mq	1,52 %
sport	23.330 mq	7,58 %
università e ricerca	0 mq	1,52 %
turismo	0 mq	0,00 %




## SINTESI





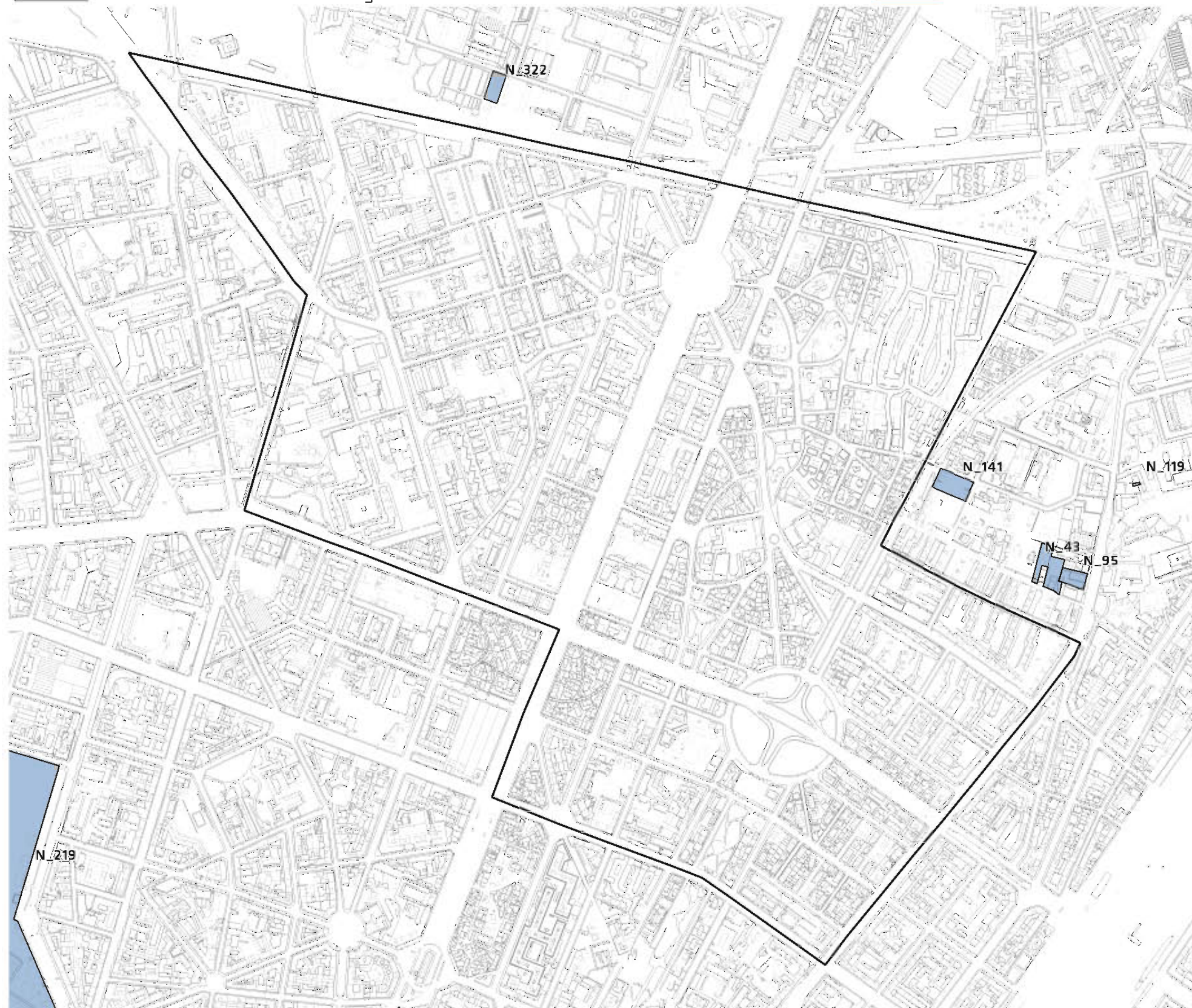
**91.209 mq**  
aree a servizi  
**3,49 mq/ab**

**5 %**  
superficie NIL

Ambiti interessati da provvedimenti in itinere adottati e approvati (Norme transitorie)

-  Attuati
-  Non attuati
-  Aree ed edifici abbandonati e degradati

-  Piani Attuativi obbligatori
-  Grandi funzioni urbane

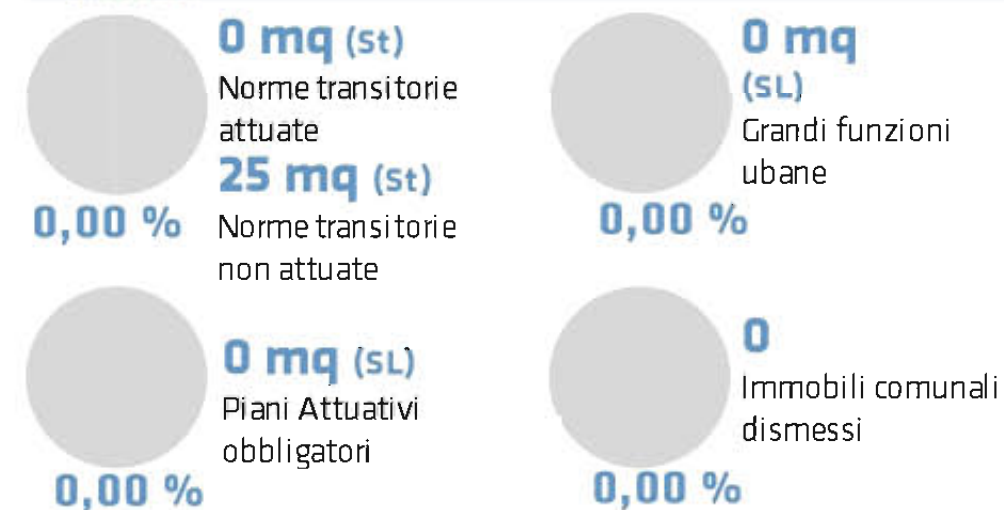


## TRASFORMAZIONI IN CORSO

### AREE SOTTOPOSTE A NORMA TRANSITORIA

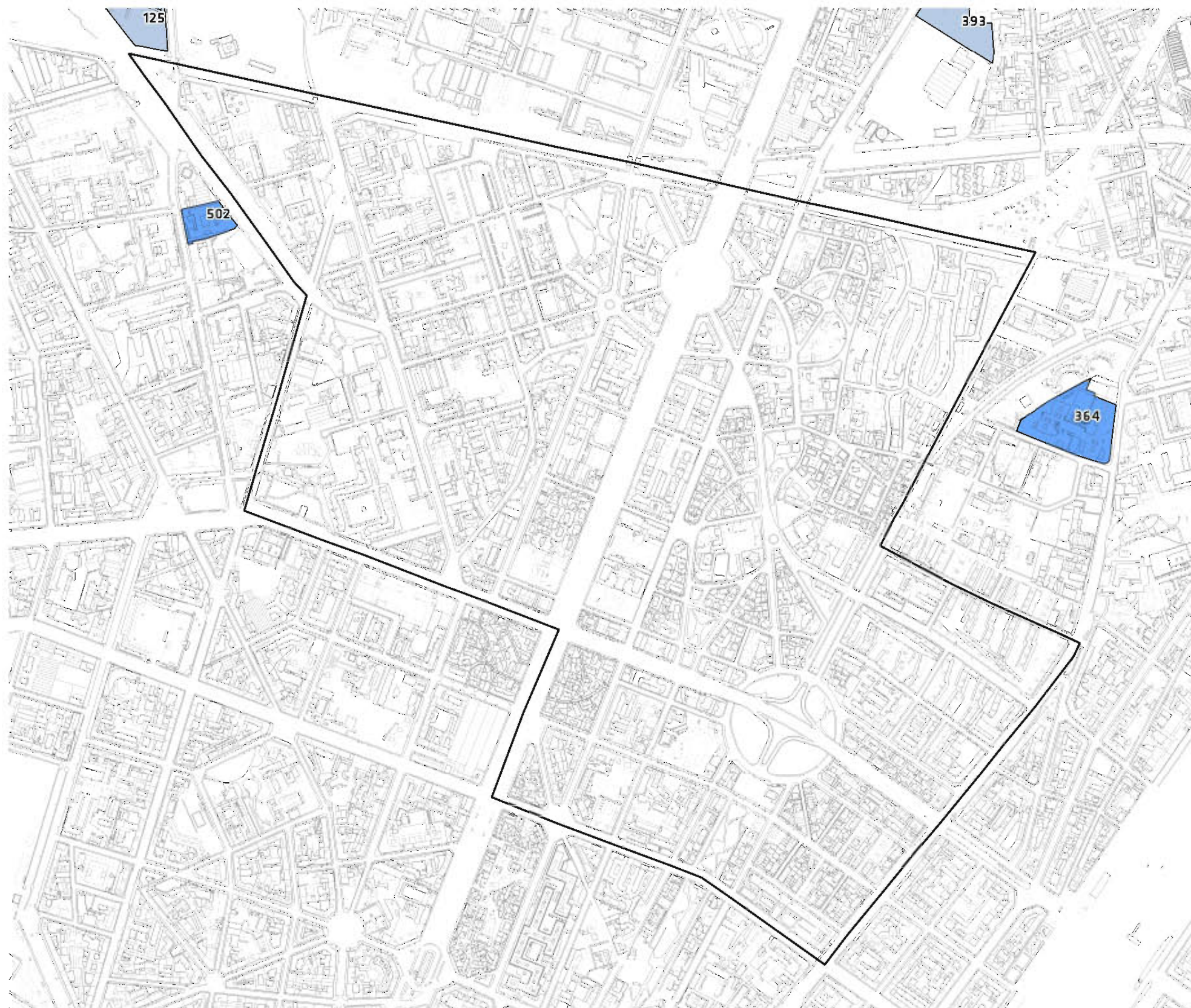
ID	DENOMINAZIONE	FUNZIONE	AREA (mq)	TIPOLOGIA
N_243	F2/2/8		25	Fondo Comune Milano 2

### SINTESI



# PIANO TRENNALE DELLE OPERE PUBBLICHE

- completamento e nuova costruzione
- demolizione
- manutenzione, recupero, restauro e ristrutturazione



## OPERE PUBBLICHE

### SINTESI

0  
completamento,  
nuova costruzione

0  
demolizione

0  
manutenzione, recupero,  
restauro e ristrutturazione

**DATI SOCIO-DEMOGRAFICI**

 **15.600** residenti  
 **7.471** famiglie  
 **8.820** ab/km2

**NIL 13 GRECO**

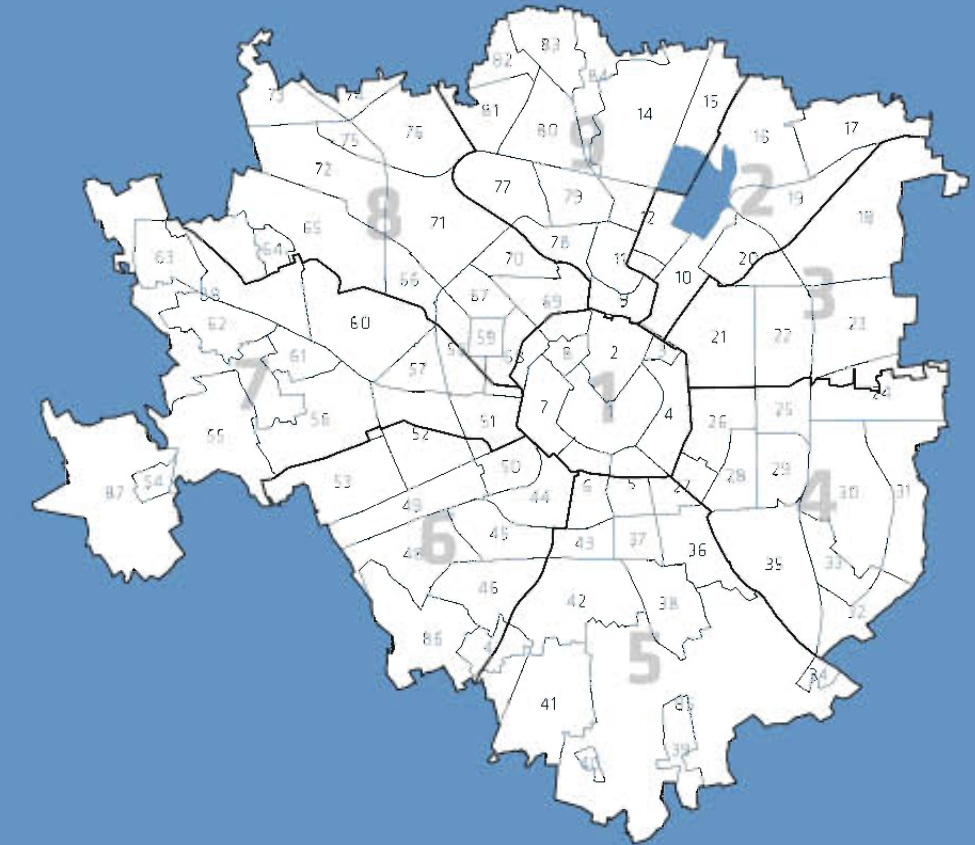
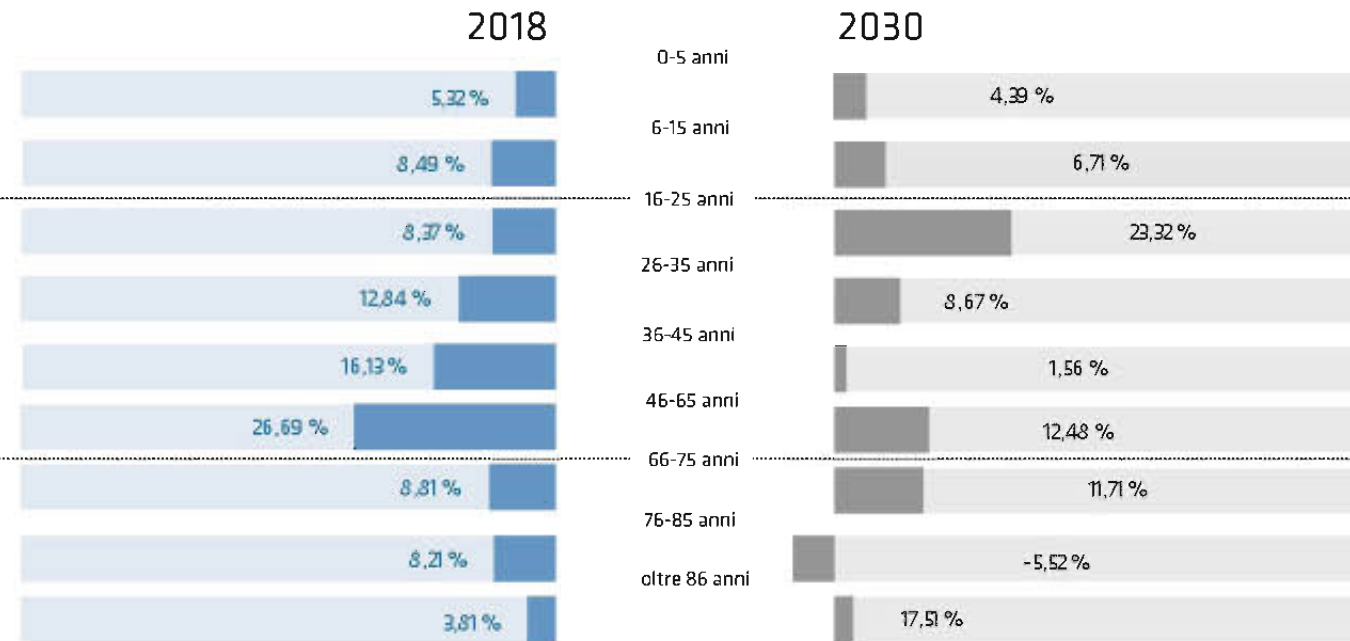
**POPOLAZIONE 2018**

**2.155**  
giovani  **13,81 %**

**9.989**  
adulti  **64,03 %**

**3.250**  
adulti  **20,83 %**

**STRUTTURA DELLA POPOLAZIONE DEL NIL PER CLASSE D'ETA'**



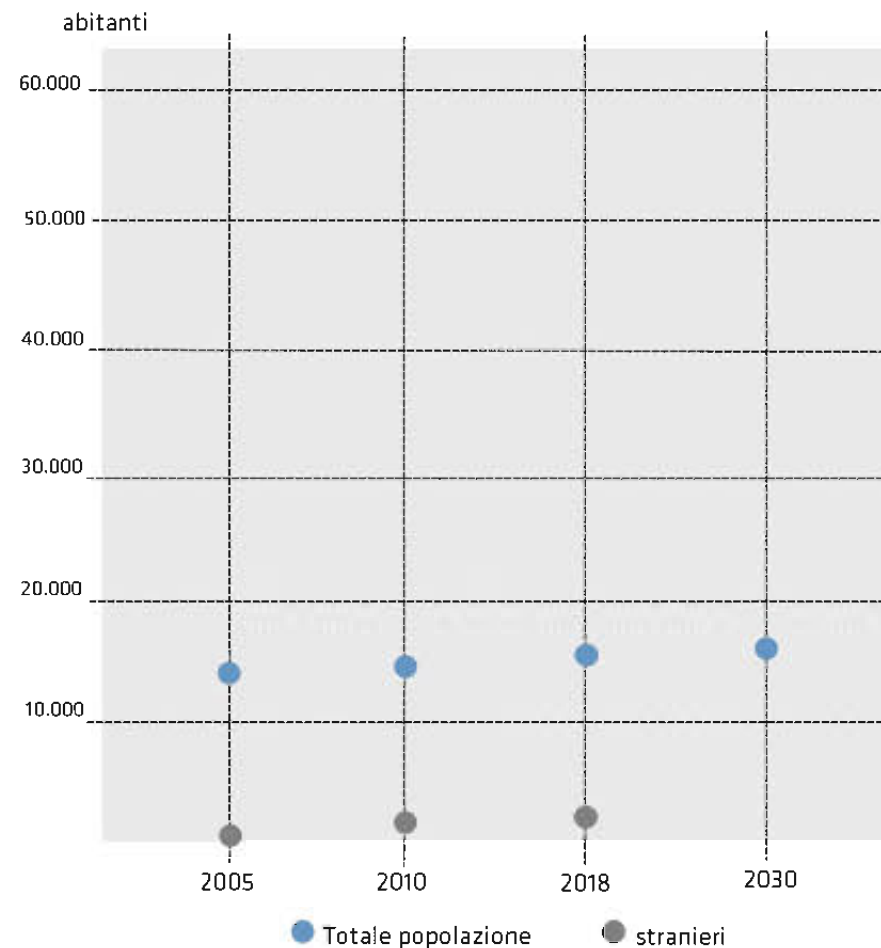
**GRUPPI SOCIALI DEL NIL**

**TREND DELLA POPOLAZIONE DEL NIL**

**3.793**  
stranieri  **24,31 %**

**9.947** (15-64) **5.447** (0-14 e 65+)  
Dipendenza strutturale **54,76 %**

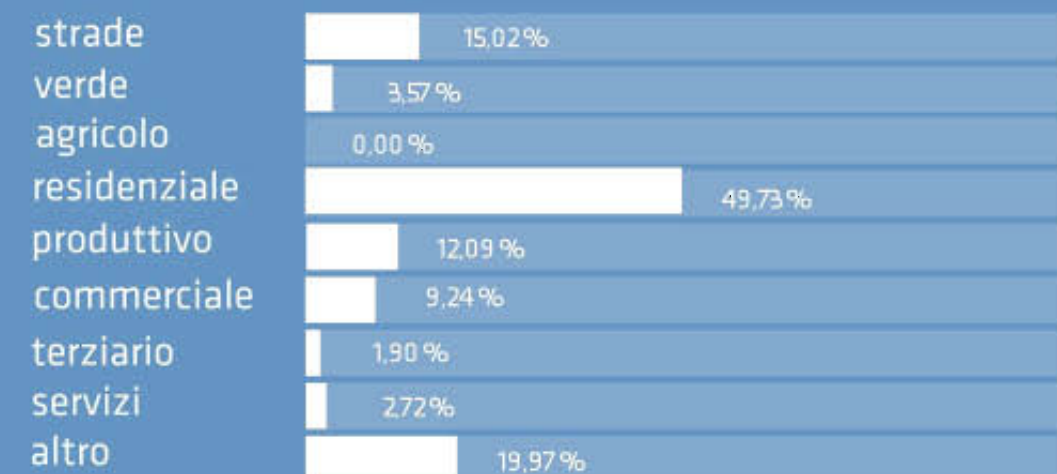
**6.366**  
addetti  **40,81 %**



 Superficie territoriale **177 ettari** **0,97 %** di Milano

 Superficie urbanizzata **171 ettari** **97 %** di Milano

**USO PREVALENTE DEL SUOLO**



COMMERCIO



9,24 %

12.924 mq

aree a commercio

0,83 mq/ab



124

esercizi di vicinato



9

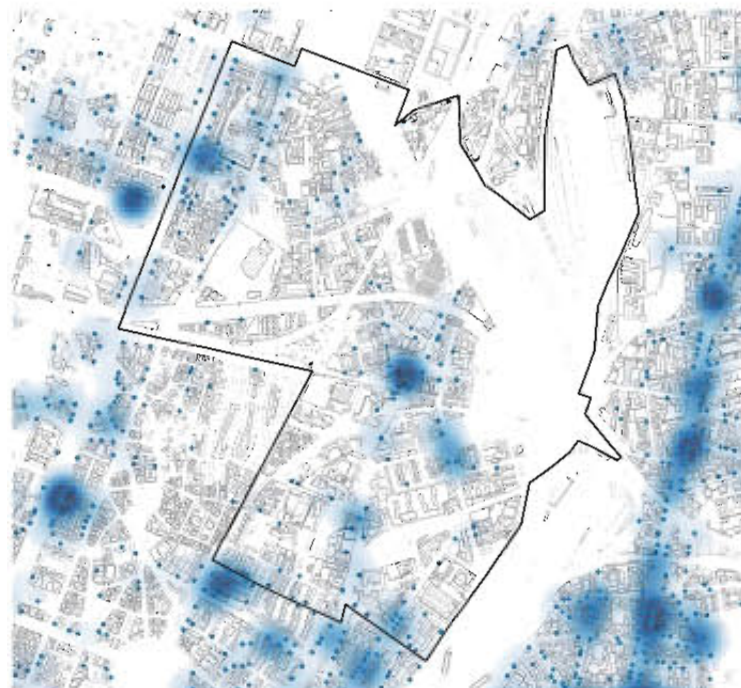
medie strutture di vendita



0

grandi strutture di vendita

CONCENTRAZIONE DELLE ATTIVITÀ



SERVIZI ABITATIVI



0,00 %

0 mq

quartieri ERP

0 mq

Aree ERS



0

quartieri ERP

1

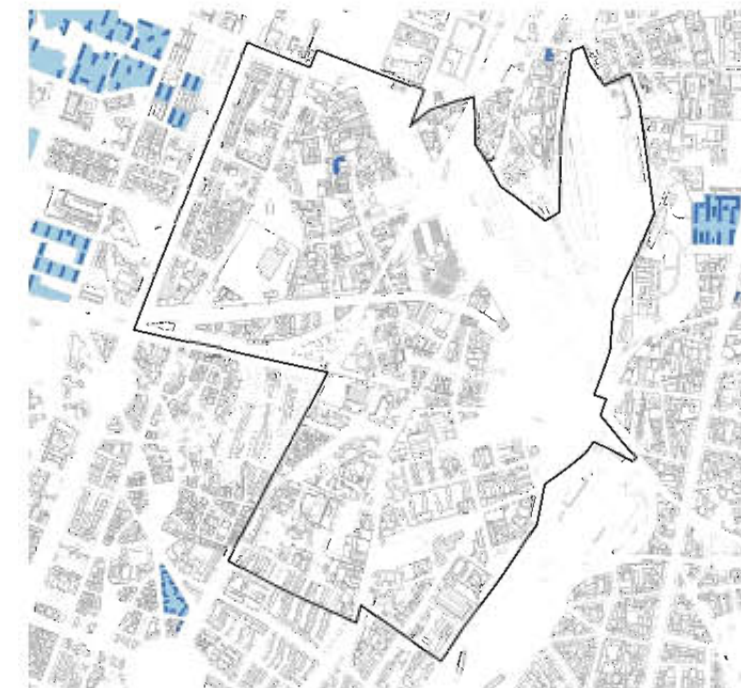
edifici ERP



0

nuove aree ERS

PRESENZA ERP/ ERS



MOBILITÀ



0,00 %

0 mq

aree pedonali



0,08 %

1.500 mq

aree a parcheggio

0,10 mq/ab



1.814 m

ciclabili



0

stazioni



2

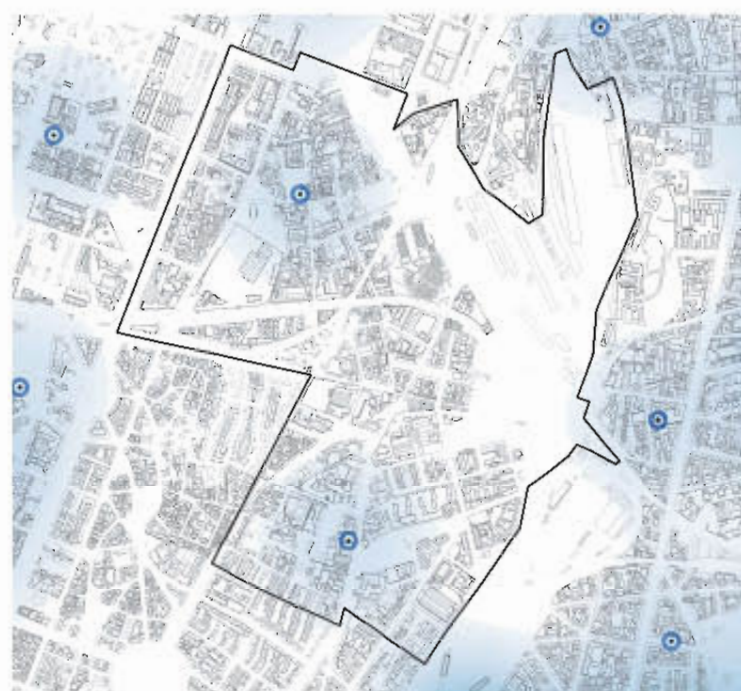
fermate



35

fermate

CONCENTRAZIONE DEI PARCHEGGI



AREE VERDI



71.734 mq

verde complessivo



0

alberi monumentali



51.118 mq

verde urbano esistente



8.611 mq

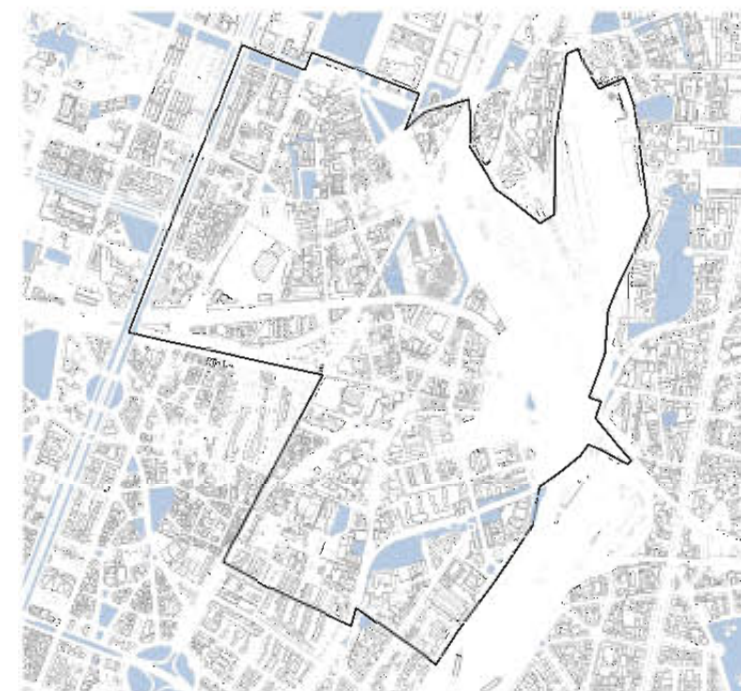
verde urbano di nuova previsione



12.005 mq

verde ambientale

PRESENZA DEL VERDE



## DOTAZIONE SERVIZI ESISTENTI

8



scuole  
per infanzia

0



scuole  
dell'obbligo

0



biblioteche

0

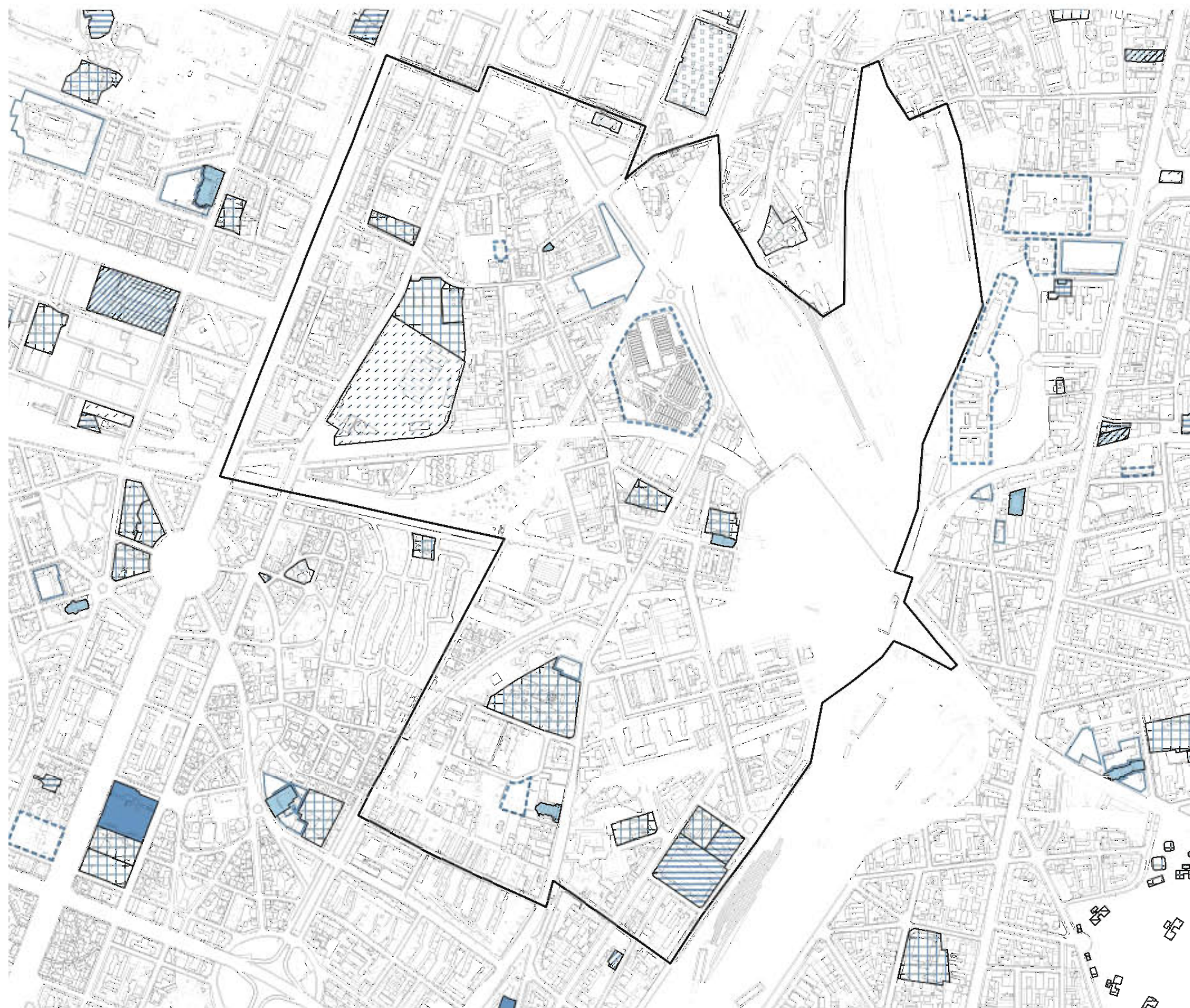


musei

2



strutture di  
ricovero e cura



aggiornamento 2018  
PGT | Piano dei Servizi

NIL **13**  
GRECO

## DOTAZIONE DEI SERVIZI ESISTENTI

amministrativo	0 mq	5,00 %
attrezzature religiose	2.490 mq	7,50 %
cultura	0 mq	2,50 %
servizi abitativi	0 mq	0,00 %
giustizia	0 mq	0,00 %
infrastrutture tecnologiche e per l'ambiente	1.389 mq	2,50 %
istruzione	53.088 mq	30,00 %
salute	40.996 mq	25,00 %
servizi sociali	16.596 mq	20,00 %
sicurezza e protezione civile	0 mq	0,00 %
sport	17.067 mq	7,50 %
università e ricerca	0 mq	0,00 %
turismo	0 mq	0,00 %

## SINTESI





**130.238 mq**  
aree a servizi  
**8,44 mq/ab**

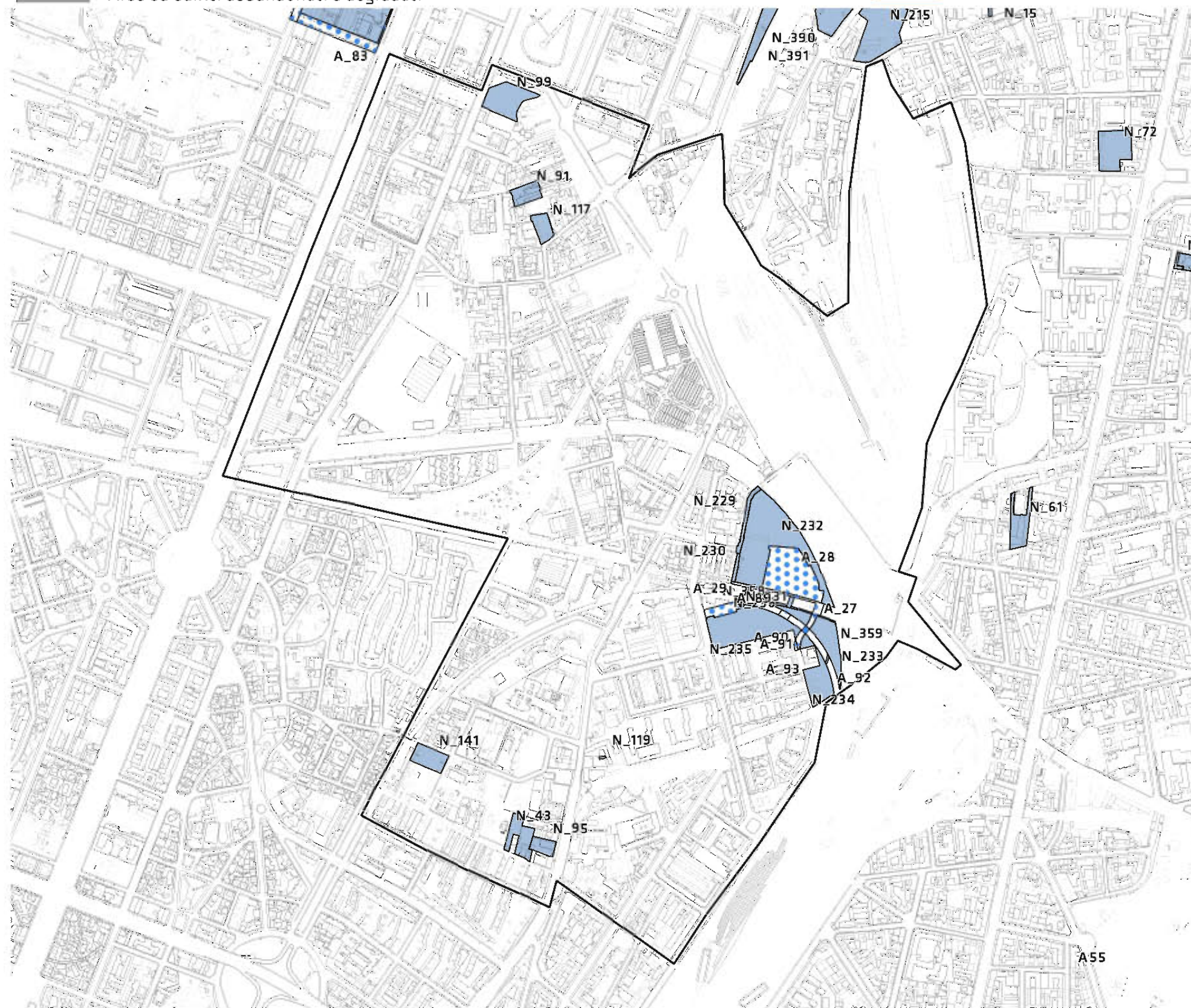
**7 %**  
superficie NIL

Ambiti interessati da provvedimenti in itinere adottati e approvati (Norme transitorie)

 Attuati  
 Non attuati

 Aree ed edifici abbandonati e degradati

 Piani Attuativi obbligatori  
 Grandi funzioni urbane



## TRASFORMAZIONI IN CORSO

### AREE SOTTOPOSTE A NORMA TRANSITORIA

ID	DENOMINAZIONE	FUNZIONE	AREA (mq)	TIPOLOGIA
N_43	R.2.9 Progresso 6/10 (CEc7)		3306	Istanza
N_91	R.9.11 Pollini (PCC18)		2199	Istanza
N_95	R.2.9 Gioia 177 (CEc8)		1513	Istanza
N_99	R.9.11 Sarca/Venosta (PPE1)		5122	Istanza
N_117	Cozzi 1		1884	Istanza
N_119	De Marchi 4		71	Istanza
N_141	Tarvisio 35 ang. Fava		2797	Convenzione
N_229	PII [Opera esterna]	Urbanizzazione Primaria	1174	PII (Opera esterna)
N_230	PII [Opera esterna]	Urbanizzazione Primaria	416	PII (Opera esterna)
N_231		Mix funzionale	1158	PII
N_232		Mix funzionale	16770	PII
N_233		Mix funzionale	3965	PII
N_234		Mix funzionale	4562	PII
N_235		Mix funzionale	10310	PII
N_236	PII [Opera esterna]	Urbanizzazione Primaria	204	PII (Opera esterna)
N_358		Mix funzionale	280	PII
N_359		Mix funzionale	77	PII
A_27	PII Greco-Conti	Mix funzionale	314	PII
A_28	PII Greco-Conti	Mix funzionale	9447	PII
A_29	PII Greco-Conti	Mix funzionale	1840	PII
A_89	PII [Opera esterna]	Urbanizzazione Primaria	1439	PII (Opera esterna)
A_90	PII [Opera esterna]	Urbanizzazione Primaria	263	PII (Opera esterna)
A_91	PII [Opera esterna]	Urbanizzazione Primaria	129	PII (Opera esterna)
A_92	PII [Opera esterna]	Urbanizzazione Primaria	69	PII (Opera esterna)
A_93	PII [Opera esterna]	Urbanizzazione Primaria	100	PII (Opera esterna)
A_168	PII Greco-Conti	Mix funzionale	19	PII
A_169	PII [Opera esterna]	Urbanizzazione Primaria	19	PII (Opera esterna)

### SINTESI



3,92 %

**13.632 mq (st)**

Norme transitorie attuate

**55.780 mq (st)**

Norme transitorie non attuate



0,00 %

**0 mq (SL)**

Grandi funzioni urbane



0,00 %

**0 mq (SL)**

Piani Attuativi obbligatori



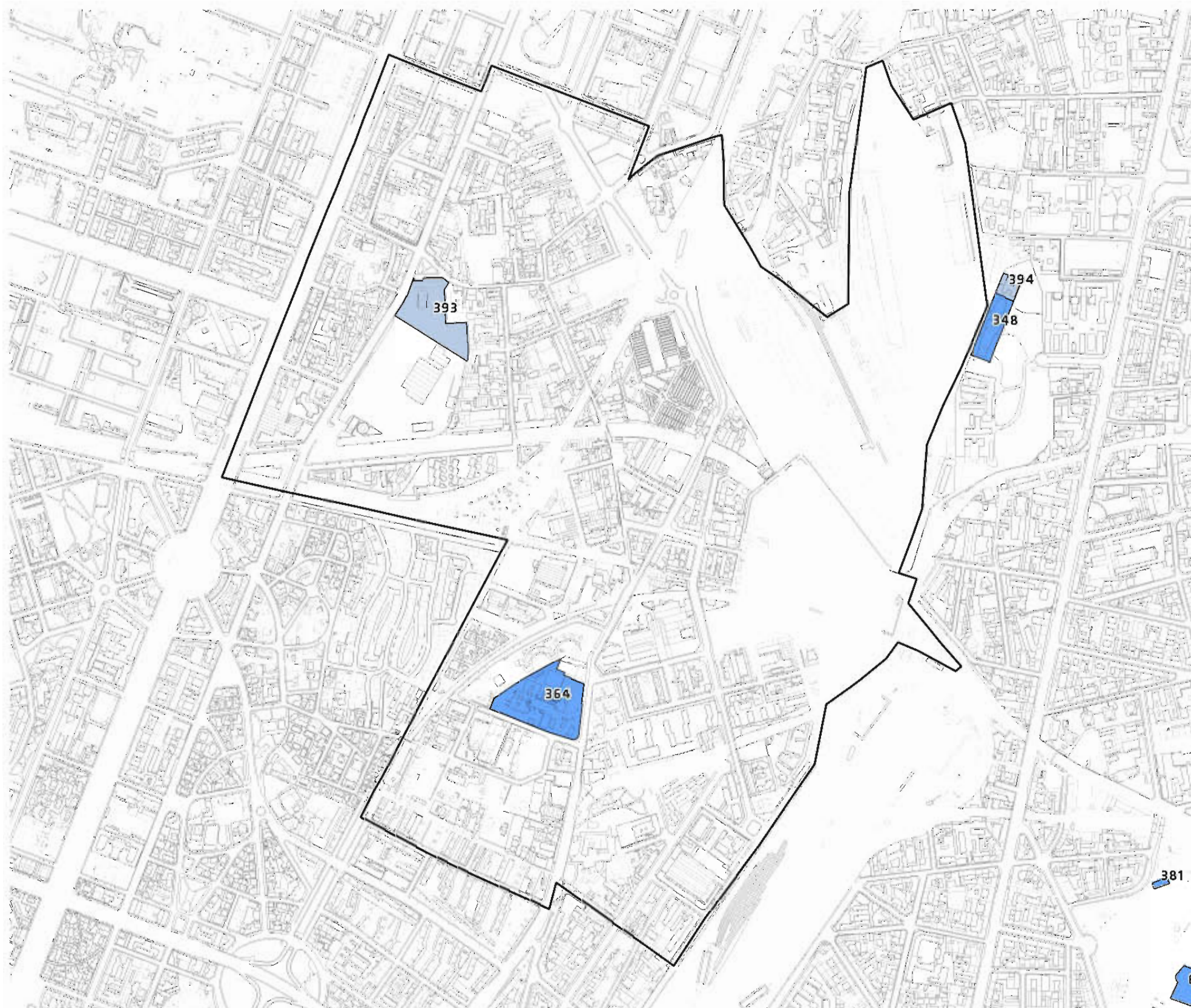
0,00 %

**0**

Immobili comunali dismessi

## PIANO TRENNALE DELLE OPERE PUBBLICHE

- completamento e nuova costruzione
- demolizione
- manutenzione, recupero, restauro e ristrutturazione



aggiornamento 2018  
PGT | Piano dei Servizi

NIL **13**  
GRECO

### OPERE PUBBLICHE

COD	NOME	TIPOLOGIA	CATEGORIA
364	MS COMPLESSO SCOLASTICO GIUSTIZIA	MANUTENZIONE	EDILIZIA SOCIALE E SCOLASTICA
393	DEMOLIZIONE RICOSTRUZIONE SCUOLA MEDIA SARCA	NUOVA COSTRUZIONE	EDILIZIA SOCIALE E SCOLASTICA

### SINTESI

**1**  
completamento,  
nuova costruzione

**0**  
demolizione

**1**  
manutenzioni, recupero,  
restauro e ristrutturazione



**DATI SOCIO-DEMOGRAFICI**

 **36.795** residenti  
 **18.369** famiglie  
 **8.655** ab/km2

**NIL 14 NIGUARDA - CA' GRANDA**

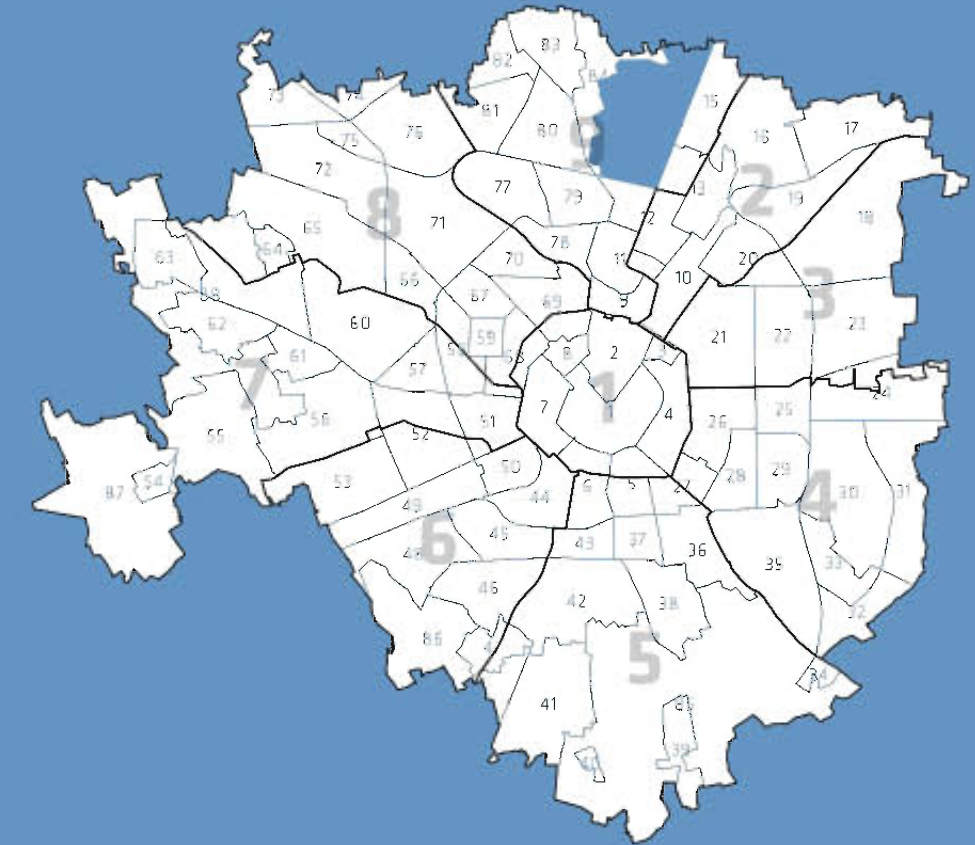
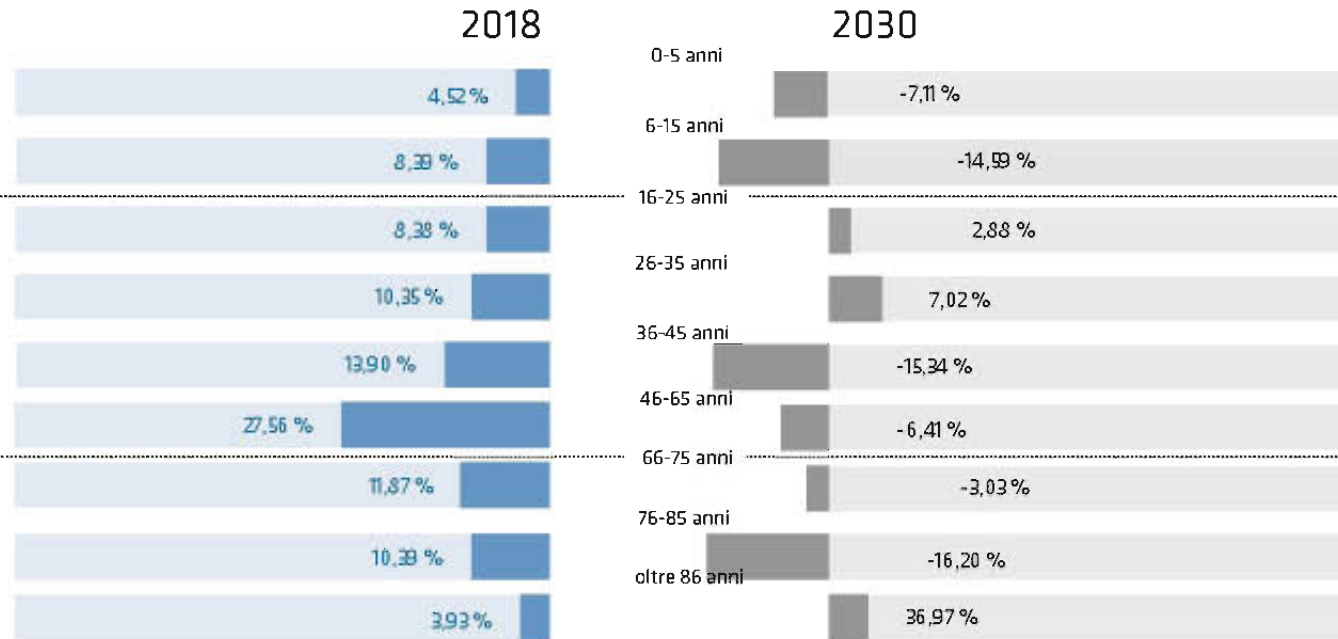
**POPOLAZIONE 2018**

**4.750**  
giovani  **12,91 %**

**22.147**  
adulti  **60,19 %**

**9.638**  
adulti  **26,19 %**

**STRUTTURA DELLA POPOLAZIONE DEL NIL PER CLASSE D'ETA'**



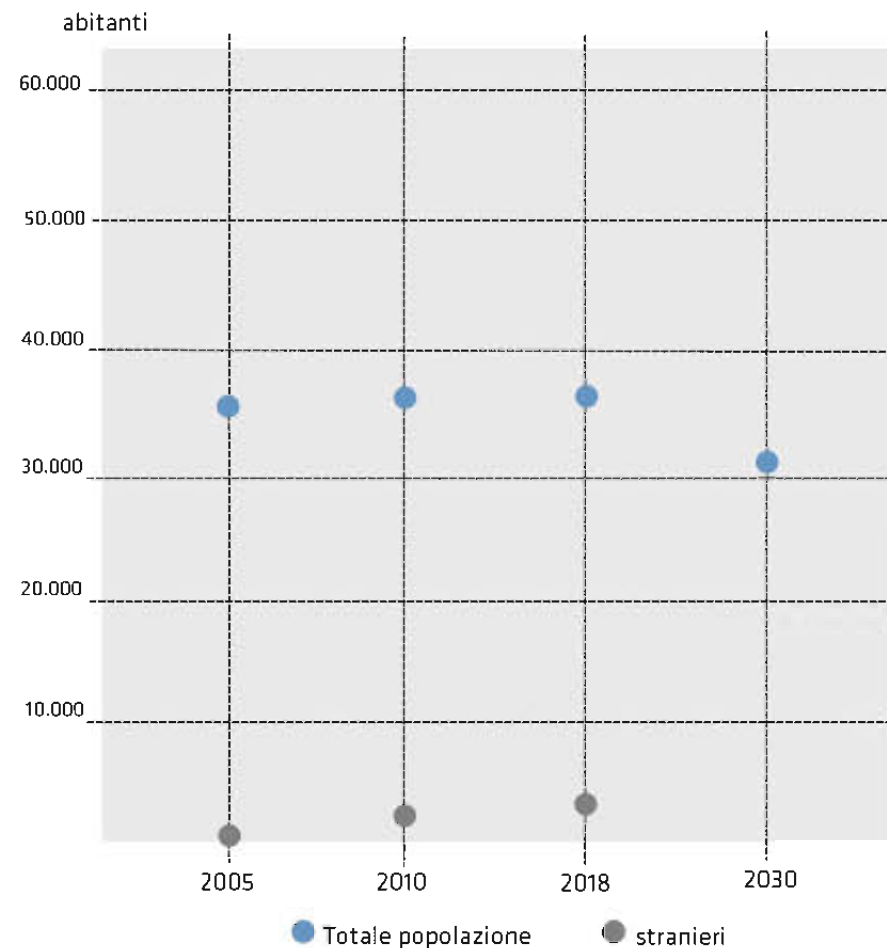
**GRUPPI SOCIALI DEL NIL**

**TREND DELLA POPOLAZIONE DEL NIL**

**5.497**  
stranieri  **14,94 %**

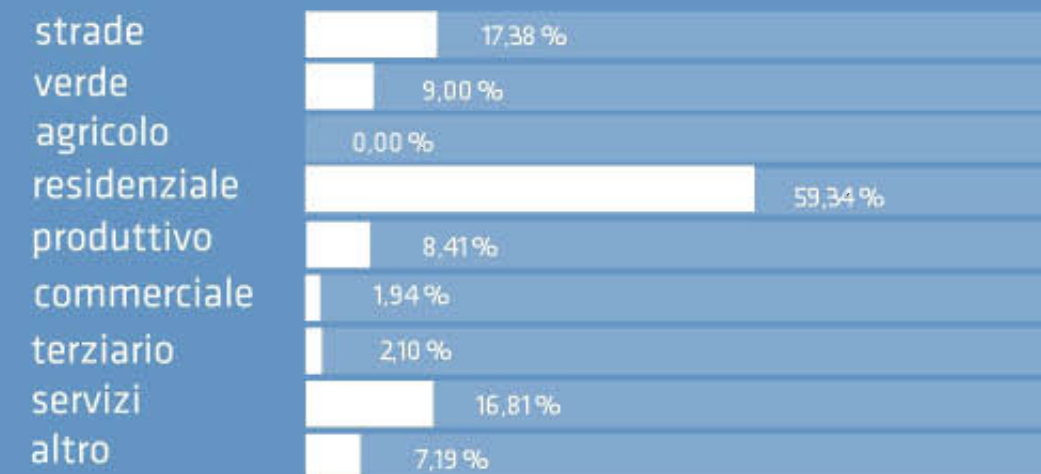
**22.020** (15-64) **14.515** (0-14 e 65+)  
Dipendenza strutturale **65,92 %**

**13.927**  
addetti  **37,85 %**

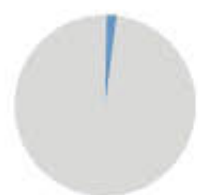


 Superficie territoriale **425 ettari** **2,34 %** di Milano  
 Superficie urbanizzata **349 ettari** **82 %** di Milano

**USO PREVALENTE DEL SUOLO**



COMMERCIO



1,94 %

**20.825 mq**  
aree a commercio

**0,57 mq/ab**



**314**

esercizi di vicinato



**6**

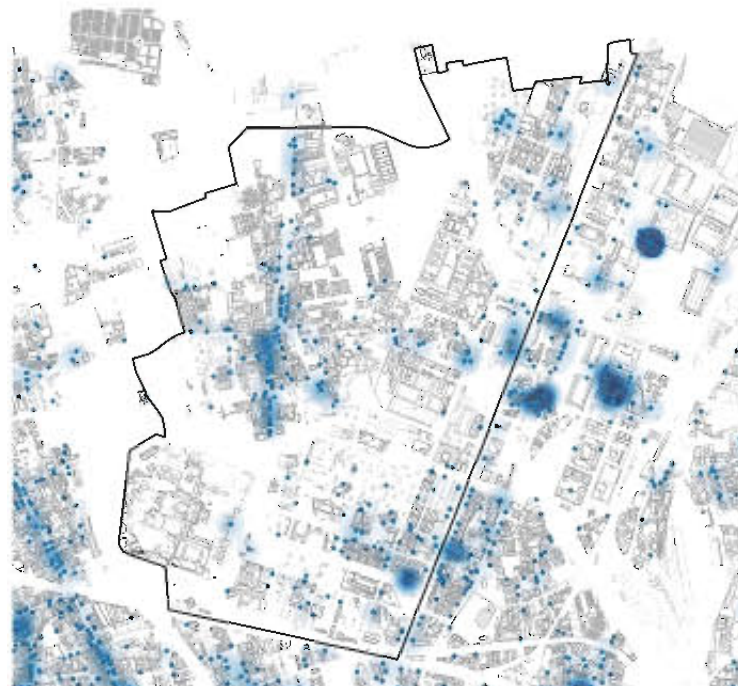
medie strutture di vendita



**0**

grandi strutture di vendita

CONCENTRAZIONE DELLE ATTIVITÀ



SERVIZI ABITATIVI



7,78 %

**328.796 mq**  
quartieri ERP

**1.818 mq**

Aree ERS



**1**

quartieri ERP

**138**

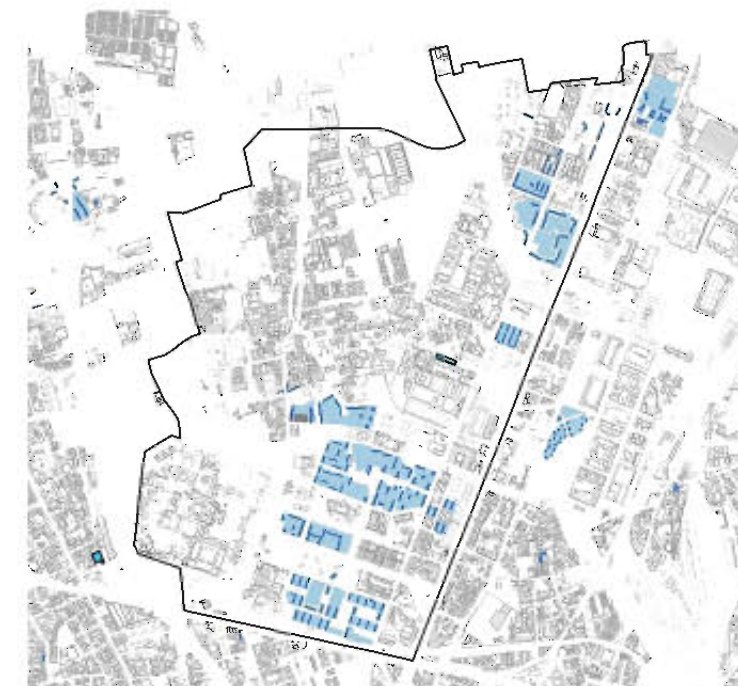
edifici ERP



**1**

nuove aree ERS

PRESENZA ERP/ ERS



MOBILITÀ



0,08 %

**3.230 mq**

aree pedonali



0,06 %

**2.425 mq**

aree a parcheggio

**0,07 mq/ab**



**4.493 m**

ciclabili



**0**

stazioni



**1**

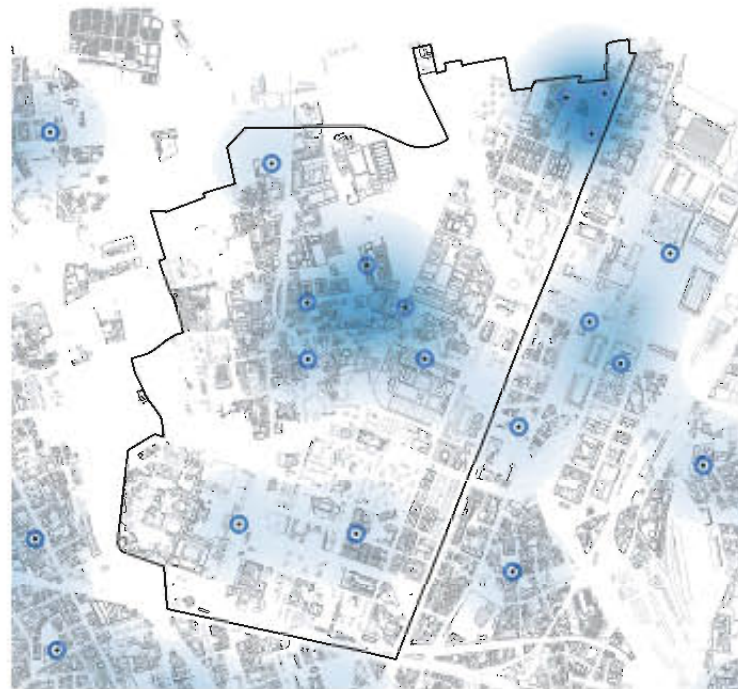
fermate



**112**

fermate

CONCENTRAZIONE DEI PARCHEGGI



AREE VERDI



**395.451 mq**

verde complessivo



**0**

alberi monumentali



**288.367 mq**

verde urbano esistente



**13.062 mq**

verde urbano di  
nuova previsione



**94.022 mq**

verde ambientale

PRESENZA DEL VERDE



## DOTAZIONE SERVIZI ESISTENTI

23



scuole  
per infanzia

18



scuole  
dell'obbligo

2



biblioteche

3

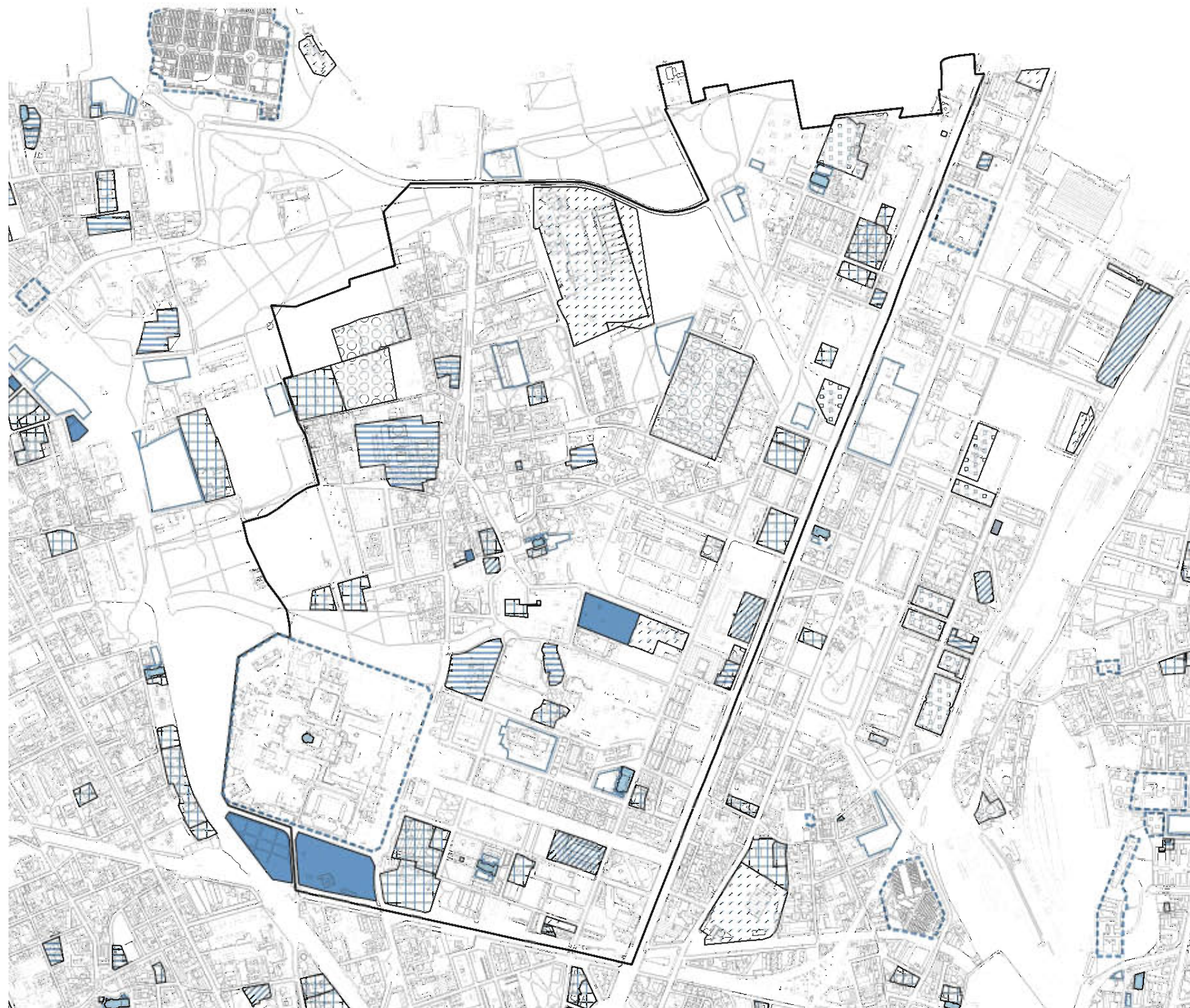


musei

4



strutture di  
ricovero e cura



aggiornamento 2018  
PGT | Piano dei Servizi

NIL **14**  
NIGUARDA - CA' GRANDÀ

## DOTAZIONE DEI SERVIZI ESISTENTI

amministrativo	59.933 mq	9,43%
attrezzature religiose	8.122 mq	4,40%
cultura	30.058 mq	7,55%
servizi abitativi	0 mq	0,00%
giustizia	0 mq	0,00%
infrastrutture tecnologiche e per l'ambiente	159.811 mq	4,40%
istruzione	164.611 mq	27,67%
salute	333.137 mq	16,35%
servizi sociali	87.660 mq	14,47%
sicurezza e protezione civile	144.283 mq	5,03%
sport	88.740 mq	8,18%
università e ricerca	30.010 mq	2,52%
turismo	0 mq	0,00%

## SINTESI





**946.556 mq**  
aree a servizi  
**30,07 mq/ab**

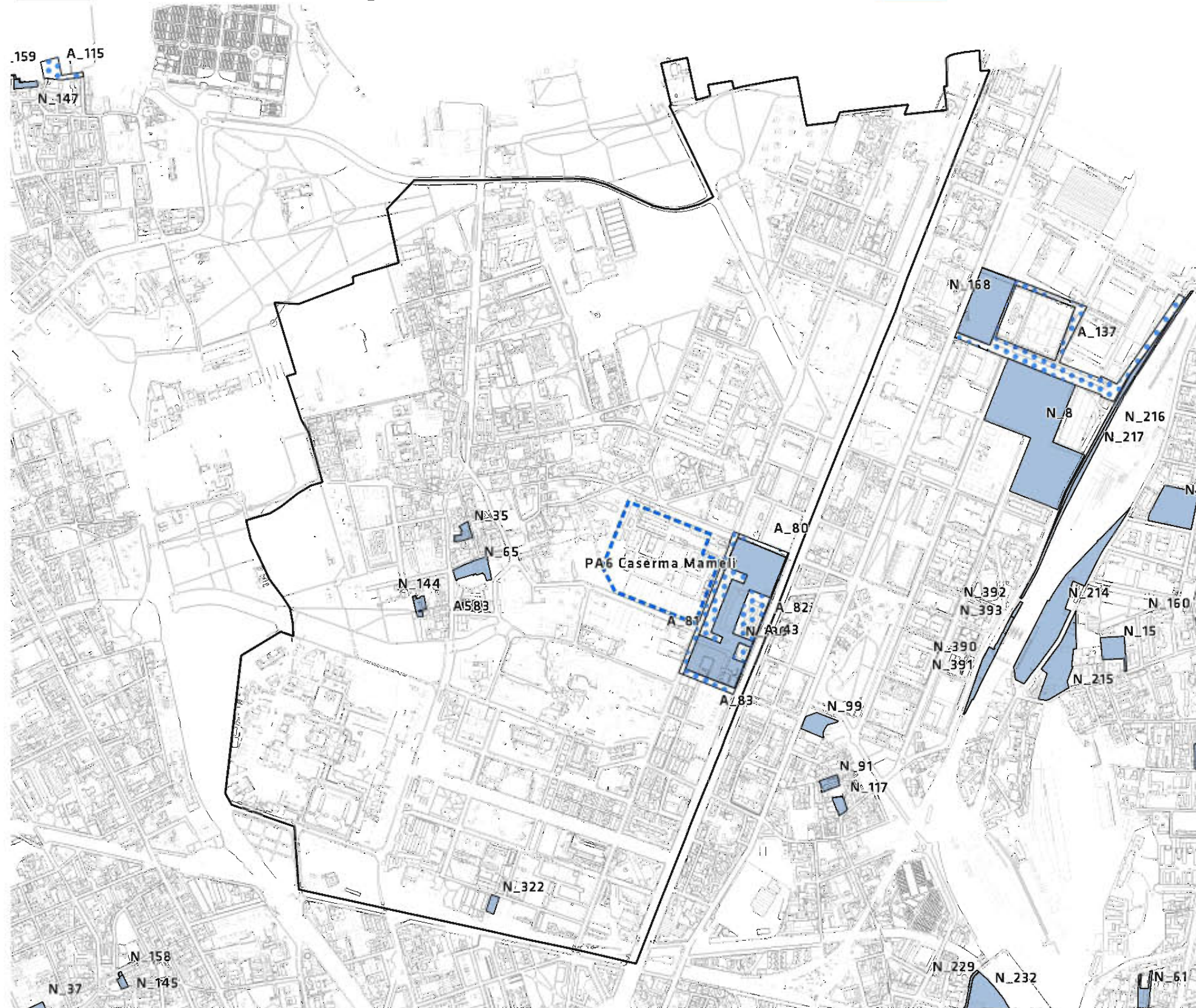
**26 %**  
superficie NIL

Ambiti interessati da provvedimenti in itinere adottati e approvati (Norme transitorie)

 Attuati  
 Non attuati

 Aree ed edifici abbandonati e degradati

 Piani Attuativi obbligatori  
 Grandi funzioni urbane

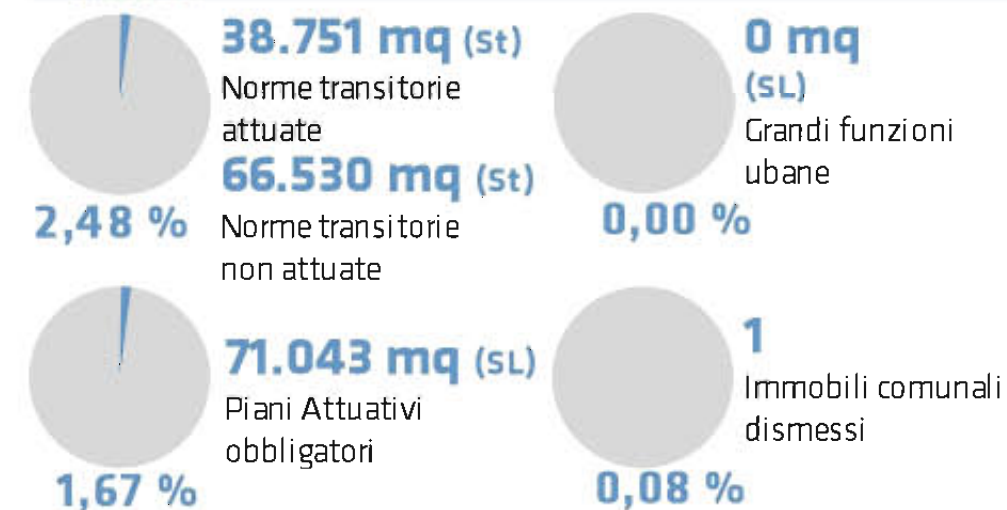


## TRASFORMAZIONI IN CORSO

### AREE SOTTOPOSTE A NORMA TRANSITORIA

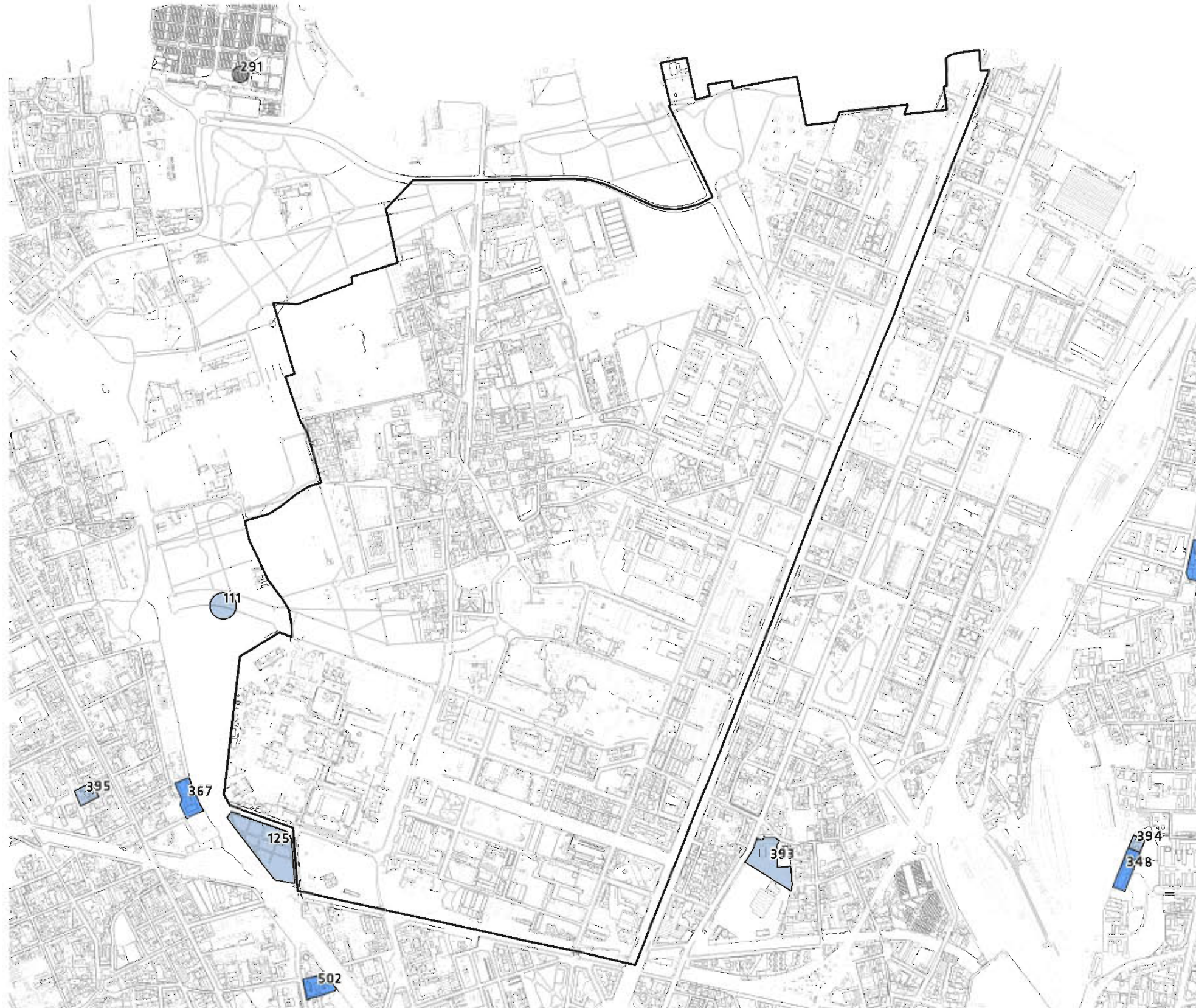
ID	DENOMINAZIONE	FUNZIONE	AREA (mq)	TIPOLOGIA
N_35	R.9.1 Paulucci 11 (PR4)		2088	Istanza
N_65	R.9.1 Passerini 13/17 (CEc6)		5365	Istanza
N_144	Falti 10		1928	Convenzione
N_190		Mix funzionale	55661	Accordi di Programma/PII
N_322	F2/9/42		1525	Fondo Comune Milano 2
A_43	AdP Ex Manifattura Tabacchi	Mix funzionale	23352	Accordi di Programma/PII
A_80	PII [Opera esterna]	Urbanizzazione Primaria	2465	PII (Opera esterna)
A_81	PII [Opera esterna]	Urbanizzazione Primaria	7820	PII (Opera esterna)
A_82	PII [Opera esterna]	Urbanizzazione Primaria	1530	PII (Opera esterna)
A_83	PII [Opera esterna]	Urbanizzazione Primaria	3565	PII (Opera esterna)

### SINTESI



# PIANO TRENNALE DELLE OPERE PUBBLICHE

- completamento e nuova costruzione
- demolizione
- manutenzione, recupero, restauro e ristrutturazione



## OPERE PUBBLICHE

### SINTESI

0  
completamento,  
nuova costruzione

0  
demolizione

0  
manutenzione, recupero,  
restauro e ristrutturazione

**DATI SOCIO-DEMOGRAFICI**

 **8.543** residenti  
 **3.900** famiglie  
 **5.567** ab/km2

**NIL 15 BICOCCA**

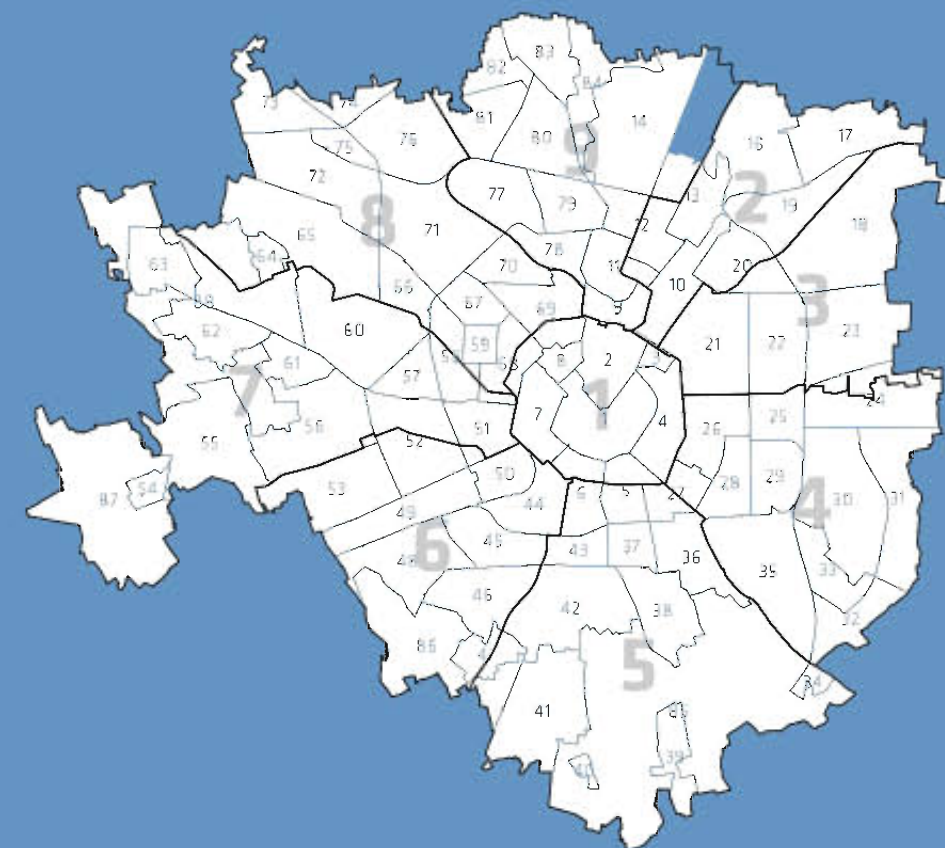
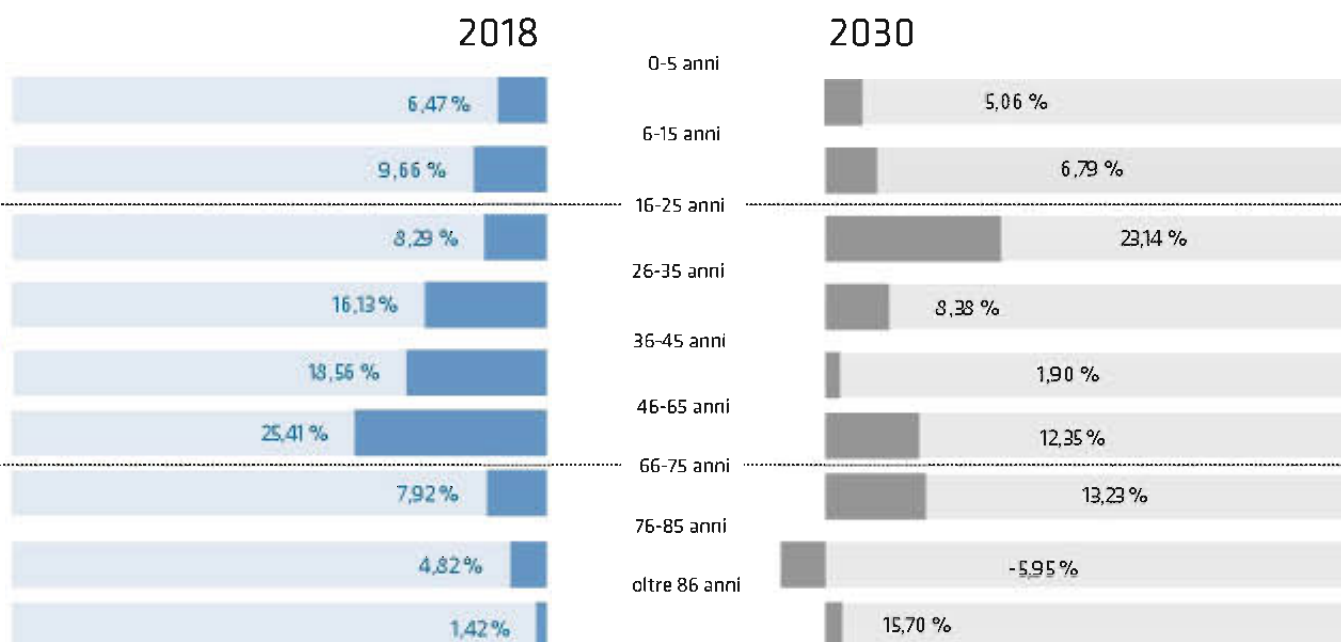
**POPOLAZIONE 2018**

**1.378**  
giovani  **16,13 %**

**5.843**  
adulti  **68,40 %**

**1.210**  
adulti  **14,16 %**

**STRUTTURA DELLA POPOLAZIONE DEL NIL PER CLASSE D'ETA'**



**GRUPPI SOCIALI DEL NIL**

**TREND DELLA POPOLAZIONE DEL NIL**

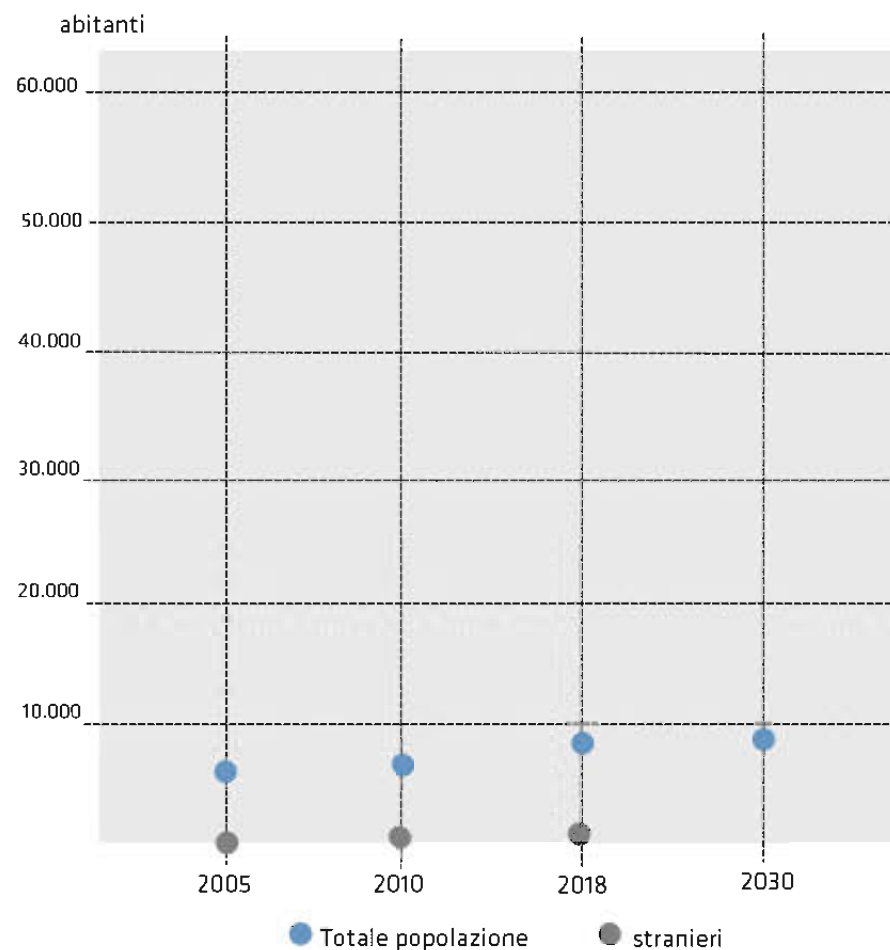
**1.444**  
stranieri 



**5.830** (15-64) **2.601** (0-14 e 65+)  
Dipendenza strutturale



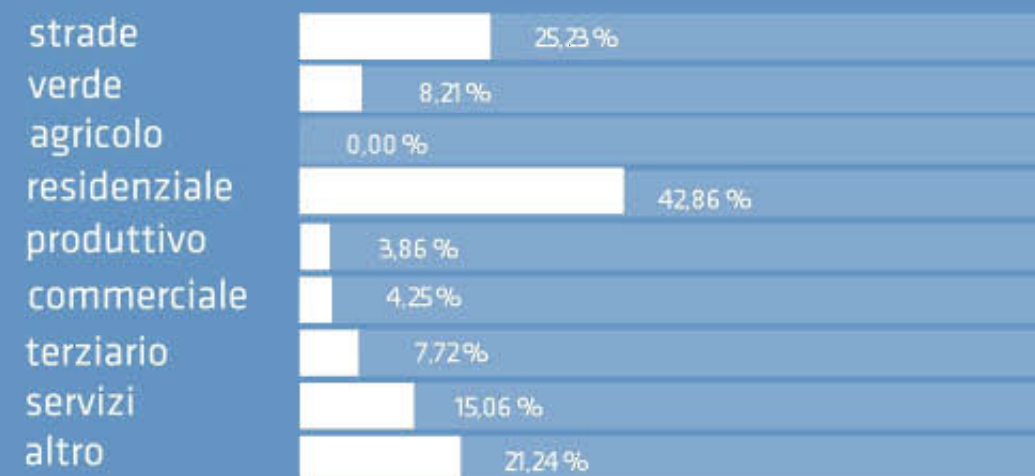
**2.986**  
addetti 



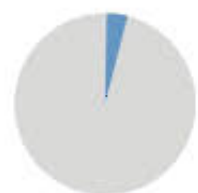
 Superficie territoriale **153 ettari** **0,84 %** di Milano

 Superficie urbanizzata **133 ettari** **87 %** di Milano

**USO PREVALENTE DEL SUOLO**



COMMERCIO



4,25 %

**5.847 mq**

aree a commercio

**0,68 mq/ab**



**50**

esercizi di vicinato



**6**

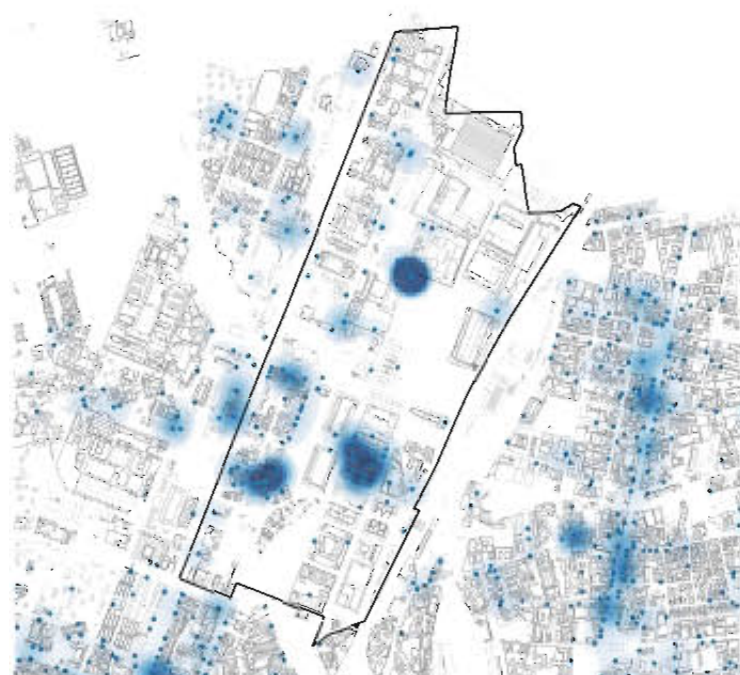
medie strutture di vendita



**0**

grandi strutture di vendita

CONCENTRAZIONE DELLE ATTIVITÀ



SERVIZI ABITATIVI



3,62 %

**55.322 mq**

quartieri ERP

**0 mq**

Aree ERS



**0**

quartieri ERP

**29**

edifici ERP



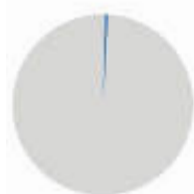
**0**

nuove aree ERS

PRESENZA ERP/ ERS



MOBILITÀ



0,77 %

**11.827 mq**

aree pedonali



0,12 %

**1.838 mq**

aree a parcheggio

**0,22 mq/ab**



**3.801 m**

ciclabili



**0**

stazioni



**3**

fermate



**45**

fermate

CONCENTRAZIONE DEI PARCHEGGI



AREE VERDI



**127.570 mq**

verde complessivo



**0**

alberi monumentali



**99.541 mq**

verde urbano esistente



**1.902 mq**

verde urbano di nuova previsione



**26.127 mq**

verde ambientale

PRESENZA DEL VERDE



## DOTAZIONE SERVIZI ESISTENTI

0



scuole  
per infanzia

0



scuole  
dell'obbligo

0



biblioteche

1

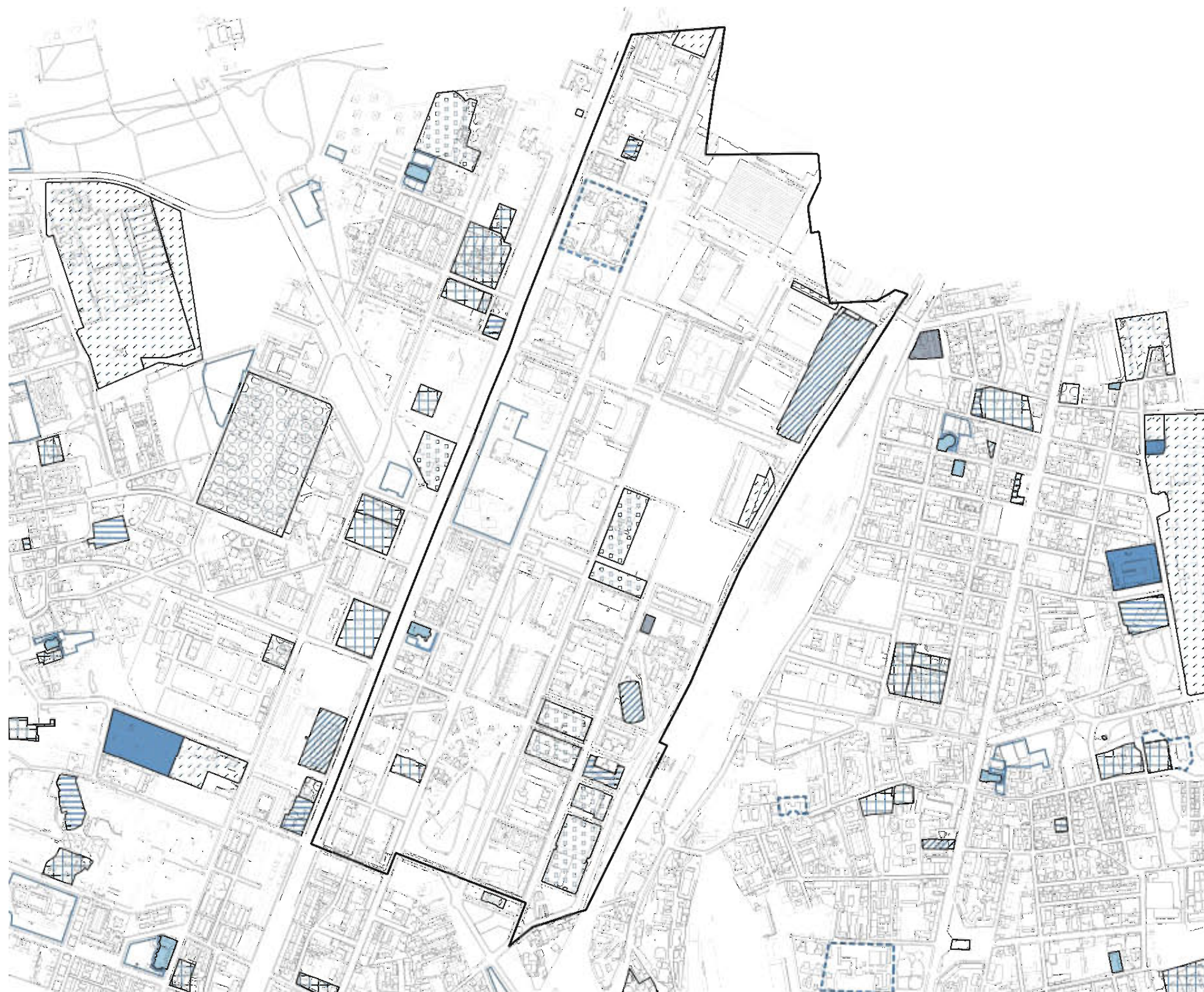


musei

1



strutture di  
ricovero e cura



aggiornamento 2018  
PGT | Piano dei Servizi

NIL **15**  
BICOCCA

## DOTAZIONE DEI SERVIZI ESISTENTI

amministrativo	0 mq
2,63%	
attrezzature religiose	1.549 mq
2,63%	
cultura	35.356 mq
18,42%	
servizi abitativi	1.082 mq
2,63%	
giustizia	0 mq
0,00%	
infrastrutture tecnologiche e per l'ambiente	10.343 mq
5,26%	
istruzione	3.646 mq
7,89%	
salute	29.956 mq
18,42%	
servizi sociali	5.854 mq
5,26%	
sicurezza e protezione civile	0 mq
0,00%	
sport	49.970 mq
5,26%	
università e ricerca	58.972 mq
31,58%	
turismo	0 mq
0,00%	

## SINTESI








**186.385 mq**  
aree a servizi  
**23,03 mq/ab**

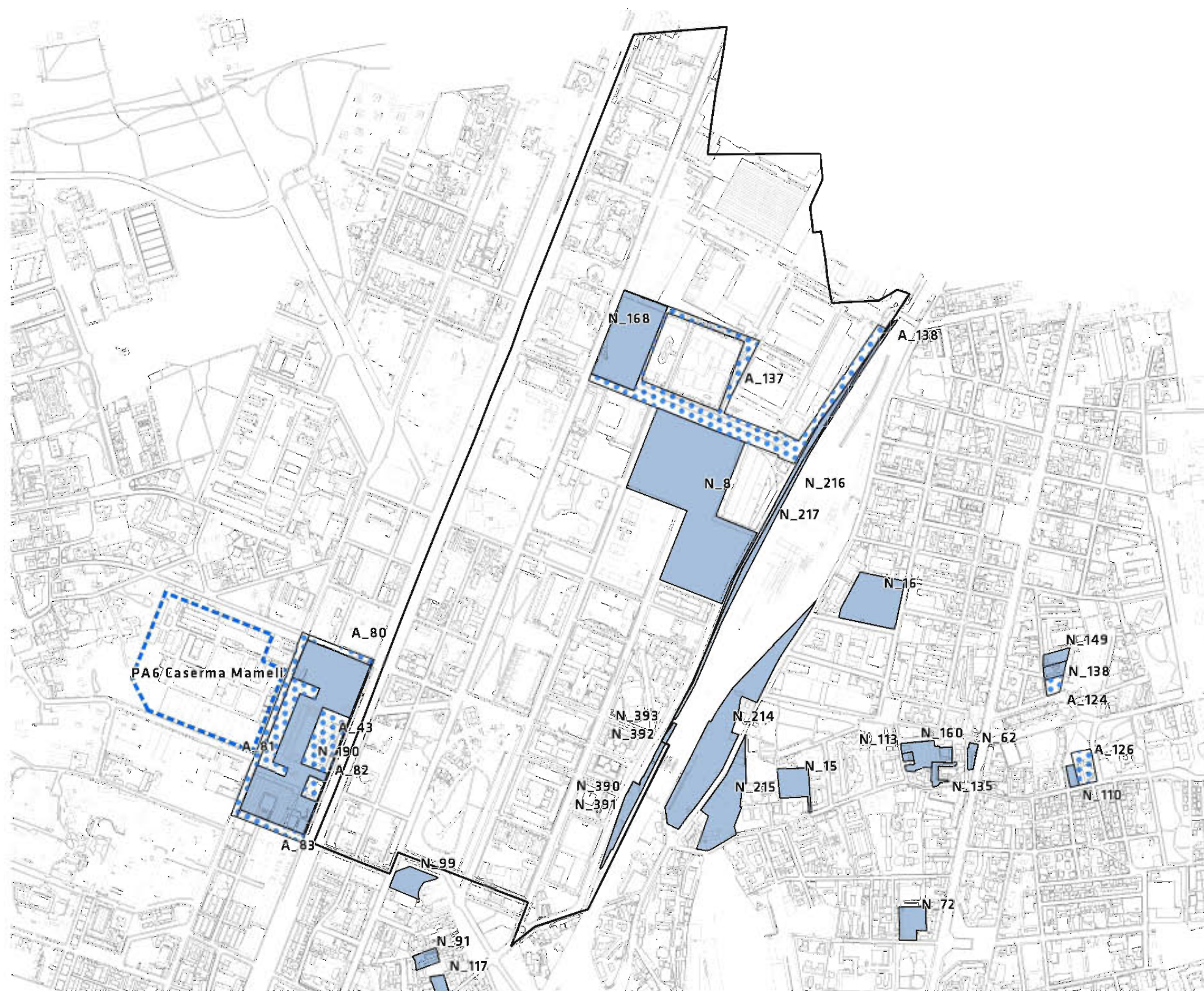
**13 %**  
superficie NIL



Ambiti interessati da provvedimenti in itinere adottati e approvati (Norme transitorie)

-  Attuati
-  Non attuati
-  Aree ed edifici abbandonati e degradati

-  Piani Attuativi obbligatori
-  Grandi funzioni urbane

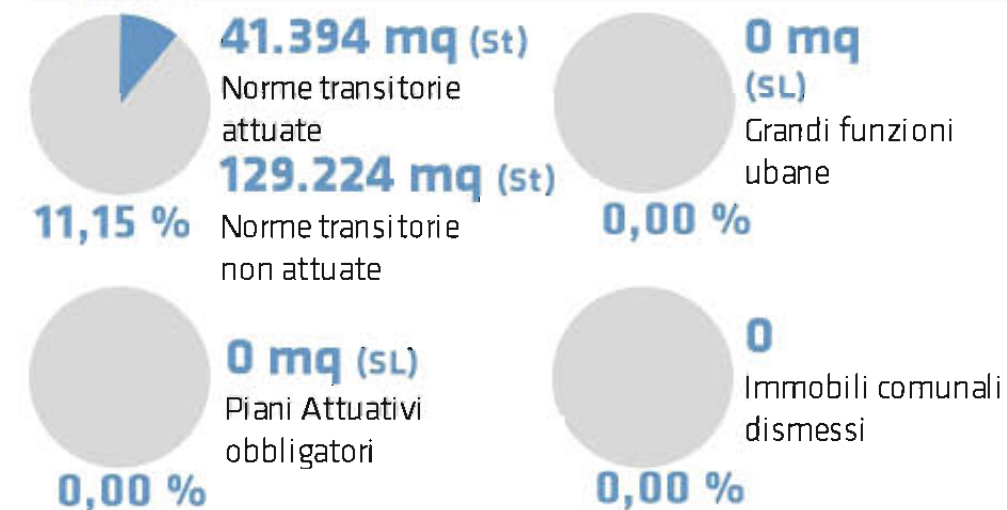


## TRASFORMAZIONI IN CORSO

### AREE SOTTOPOSTE A NORMA TRANSITORIA

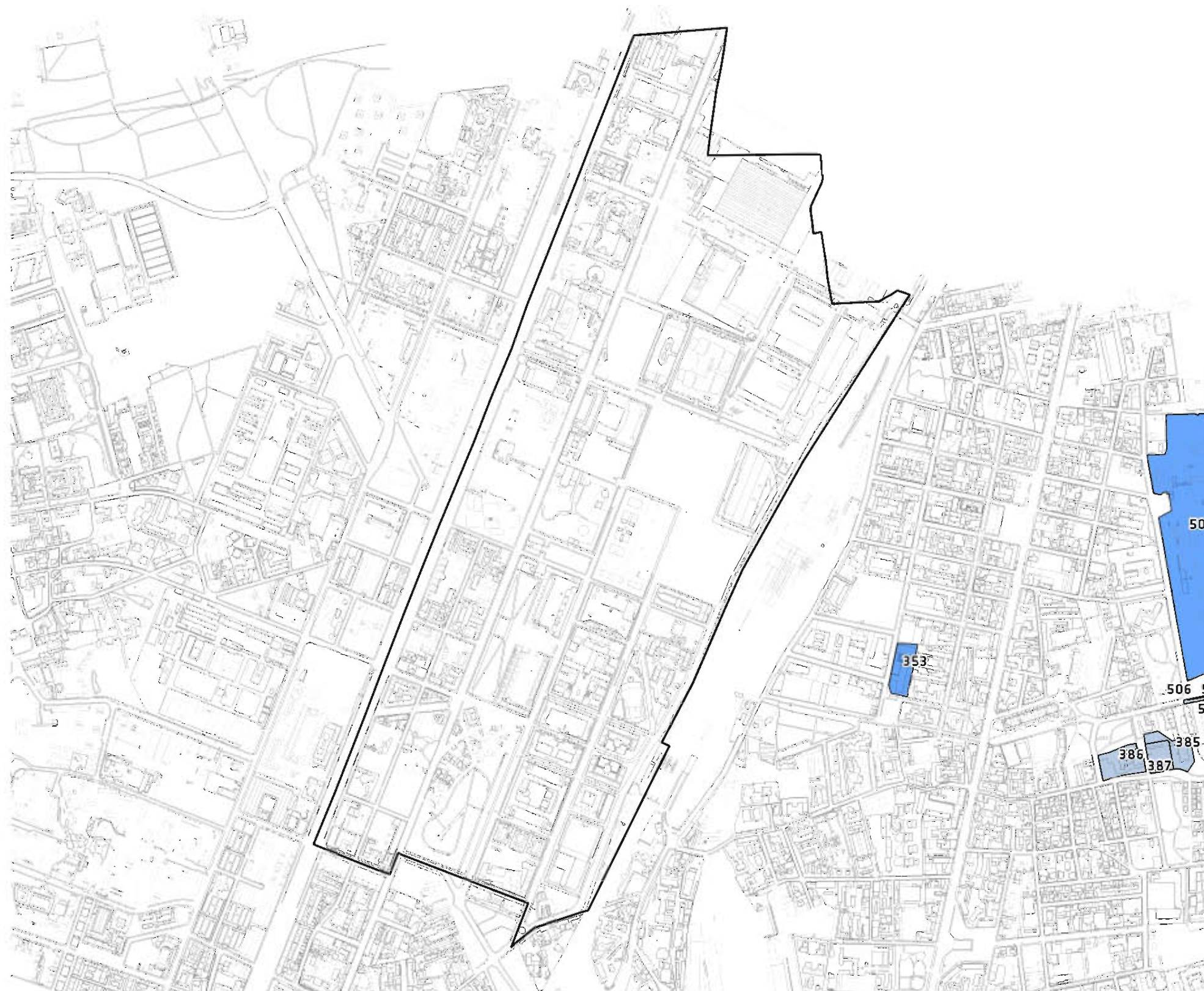
ID	DENOMINAZIONE	FUNZIONE	AREA (mq)	TIPOLOGIA
N_8		Mix funzionale	83893	Accordi di Programma
N_168		Mix funzionale	26392	Accordi di Programma
N_216	AdP Scalo Greco-Breda [Zona speciale]	Mix funzionale	6740	Accordo di Programma Scali
N_390	AdP Scalo Greco-Breda [Zona speciale]	Mix funzionale	6135	Accordo di Programma Scali
N_391	AdP Scalo Greco-Breda [Zona speciale]	Mix funzionale	6135	Accordo di Programma Scali
N_392	AdP Scalo Greco-Breda [Zona speciale]	Mix funzionale	603	Accordo di Programma Scali
N_393	AdP Scalo Greco-Breda [Zona speciale]	Mix funzionale	603	Accordo di Programma Scali
A_137	AdP Bicocca		41416	Accordi di Programma

### SINTESI



# PIANO TRENNALE DELLE OPERE PUBBLICHE

- completamento e nuova costruzione
- demolizione
- manutenzione, recupero, restauro e ristrutturazione



## OPERE PUBBLICHE

### SINTESI

0  
completamento,  
nuova costruzione

0  
demolizione

0  
manutenzione, recupero,  
restauro e ristrutturazione

**DATI SOCIO-DEMOGRAFICI**

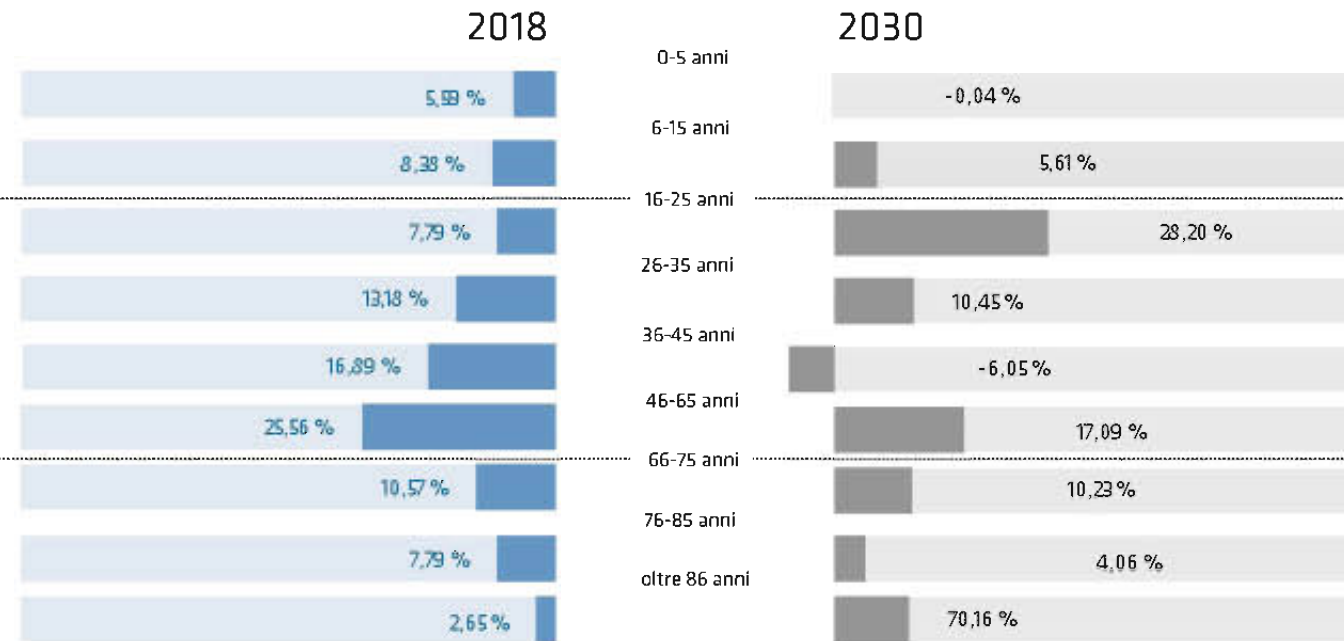
**29.209** residenti  
**14.494** famiglie  
**9.718** ab/km2

**NIL 16 VLE MONZA**

**POPOLAZIONE 2018**

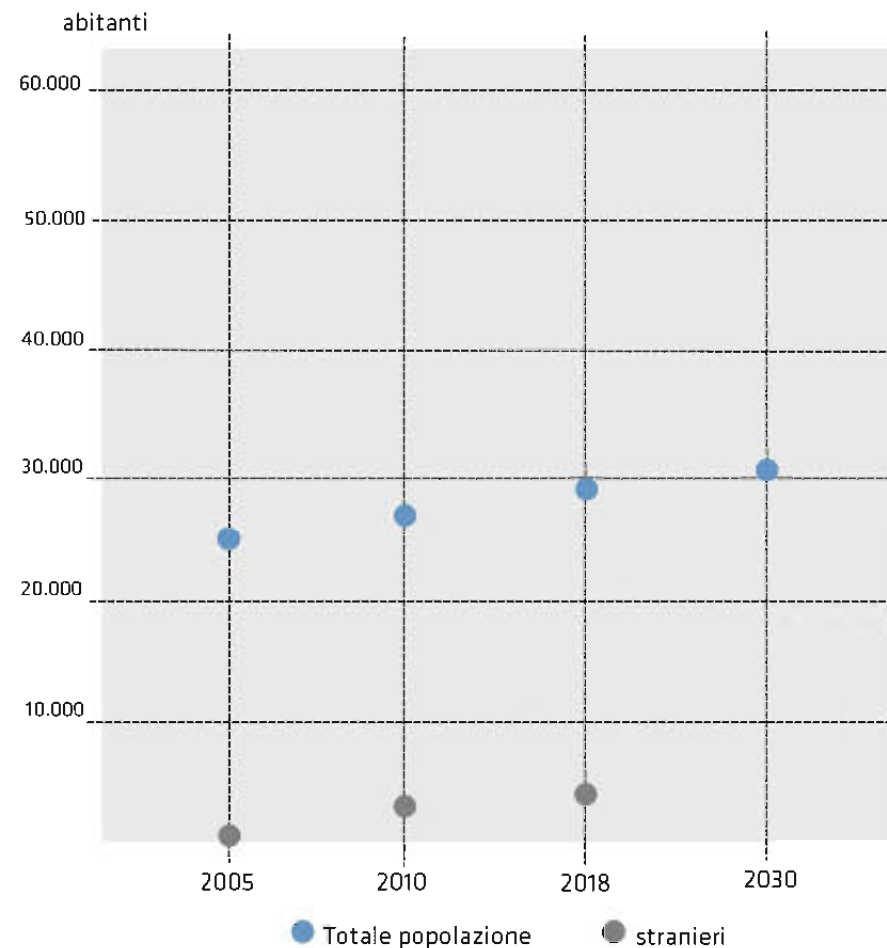
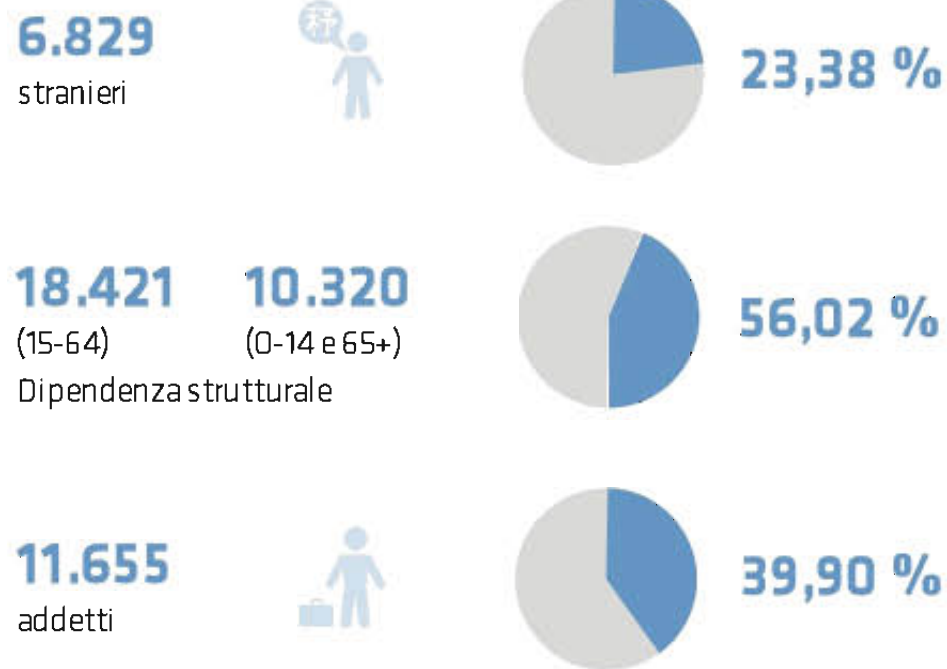
**4.079** giovani **13,96 %**  
**18.525** adulti **63,42 %**  
**6.137** adulti **21,01 %**

**STRUTTURA DELLA POPOLAZIONE DEL NIL PER CLASSE D'ETA'**



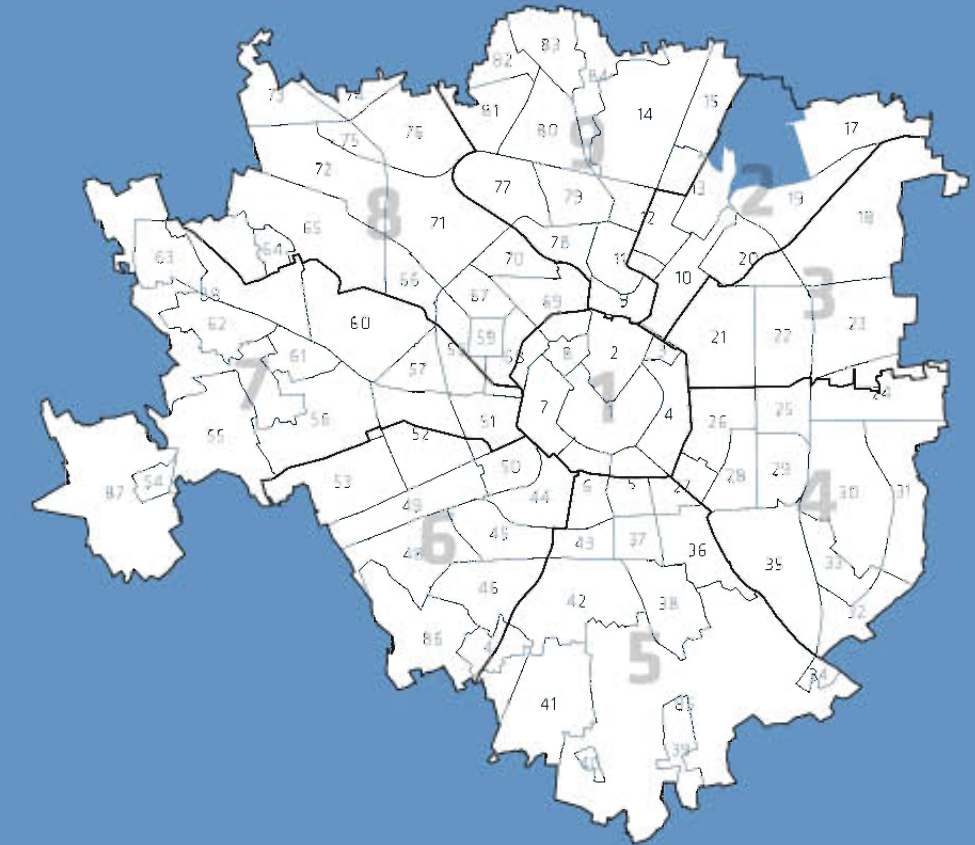
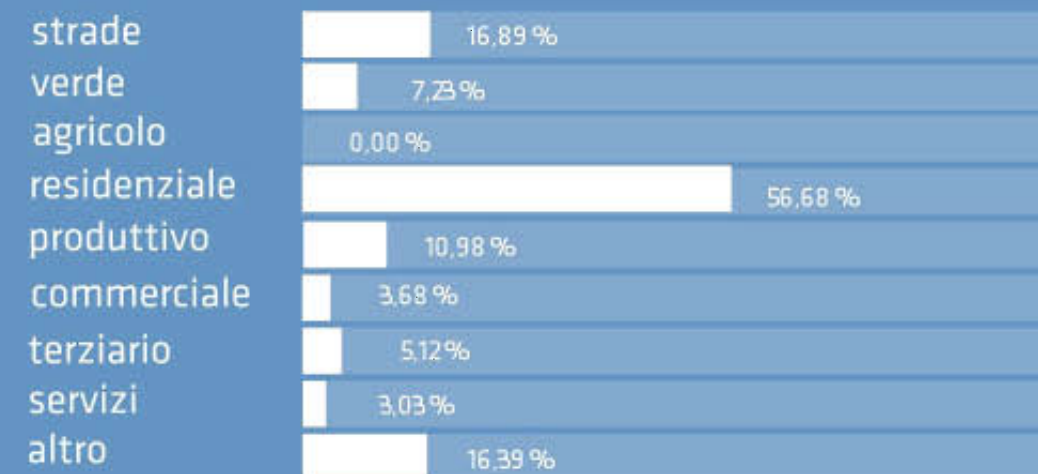
**GRUPPI SOCIALI DEL NIL**

**TREND DELLA POPOLAZIONE DEL NIL**

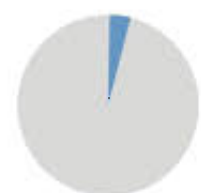


Superficie territoriale **300 ettari** **1,65 %** di Milano  
 Superficie urbanizzata **280 ettari** **93 %** di Milano

**USO PREVALENTE DEL SUOLO**



COMMERCIO



3,68 %

**31.931 mq**  
aree a commercio  
**1,09 mq/ab**



**300**

esercizi di vicinato



**20**

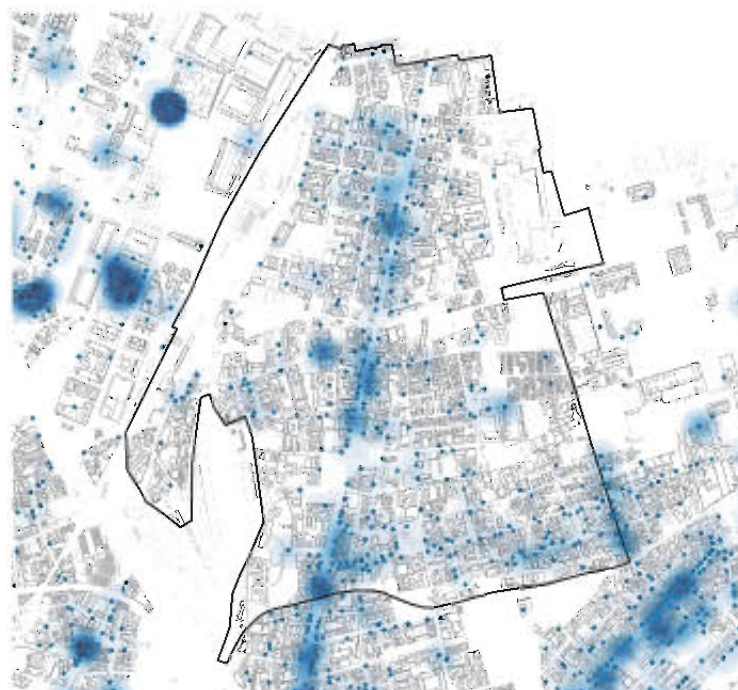
medie strutture di vendita




**1**

grandi strutture di vendita

CONCENTRAZIONE DELLE ATTIVITÀ



SERVIZI ABITATIVI



0,69 %

**20.772 mq**  
quartieri ERP

**0 mq**

Aree ERS



**0**

quartieri ERP

**15**

edifici ERP



**0**

nuove aree ERS

PRESENZA ERP/ ERS



MOBILITÀ



0,04 %  
**1.237 mq**  
aree pedonali



0,06 %  
**1.750 mq**  
aree a parcheggio

**0,06 mq/ab**



**690 m**

ciclabili



**0**

stazioni



**3**

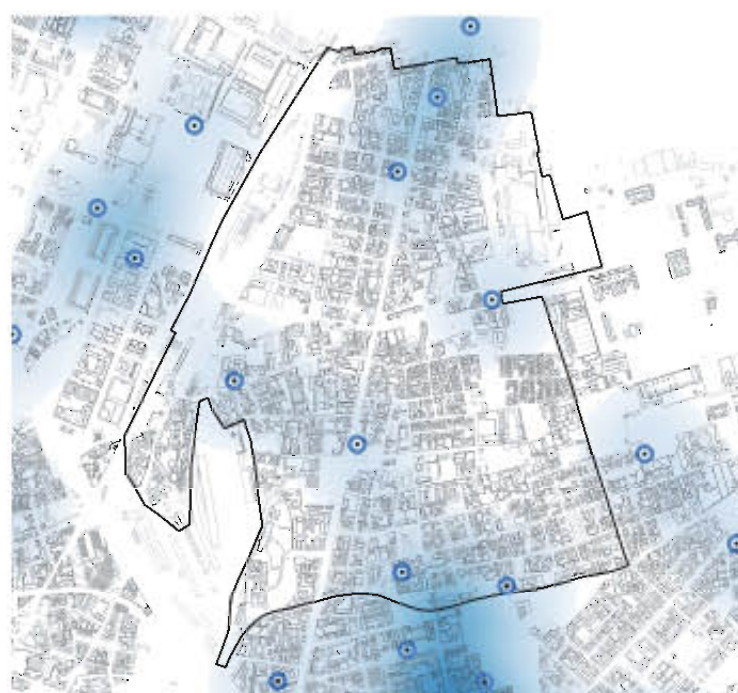
fermate



**65**

fermate

CONCENTRAZIONE DEI PARCHEGGI



AREE VERDI



**245.856 mq**  
verde complessivo



**0**

alberi monumentali



**205.690 mq**

verde urbano esistente



**28.693 mq**

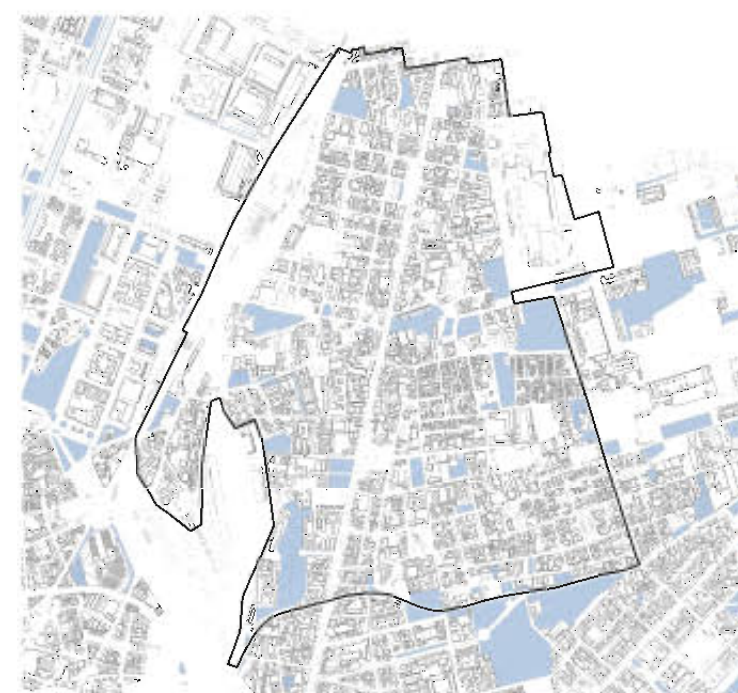
verde urbano di  
nuova previsione



**11.473 mq**

verde ambientale

PRESENZA DEL VERDE



## DOTAZIONE SERVIZI ESISTENTI

22



scuole  
per infanzia

10



scuole  
dell'obbligo

0



biblioteche

0

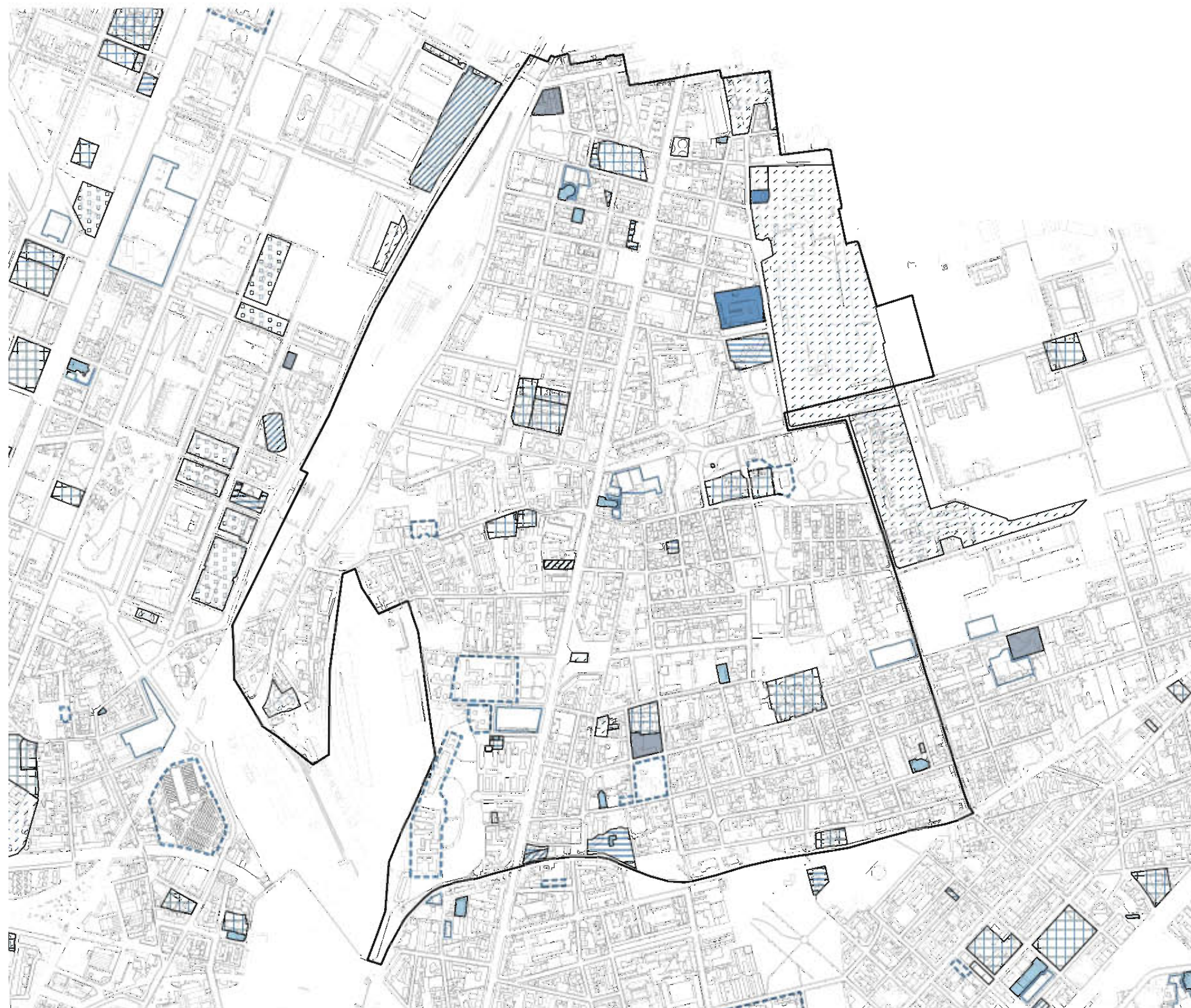


musei

10



strutture di  
ricovero e cura



aggiornamento 2018  
PGT | Piano dei Servizi

NIL **16**  
VLE MONZA

## DOTAZIONE DEI SERVIZI ESISTENTI

amministrativo	13.792 mq	5,79 %
attrezzature religiose	8.175 mq	9,92 %
cultura	4.011 mq	6,61 %
servizi abitativi	4.491 mq	0,83 %
giustizia	0 mq	0,00 %
infrastrutture tecnologiche e per l'ambiente	22.275 mq	4,13 %
istruzione	71.238 mq	28,93 %
salute	67.856 mq	20,66 %
servizi sociali	12.845 mq	14,88 %
sicurezza e protezione civile	8.087 mq	2,48 %
sport	31.797 mq	4,13 %
università e ricerca	0 mq	1,65 %
turismo	0 mq	0,00 %

## SINTESI





**222.293 mq**  
aree a servizi  
**8,37 mq/ab**

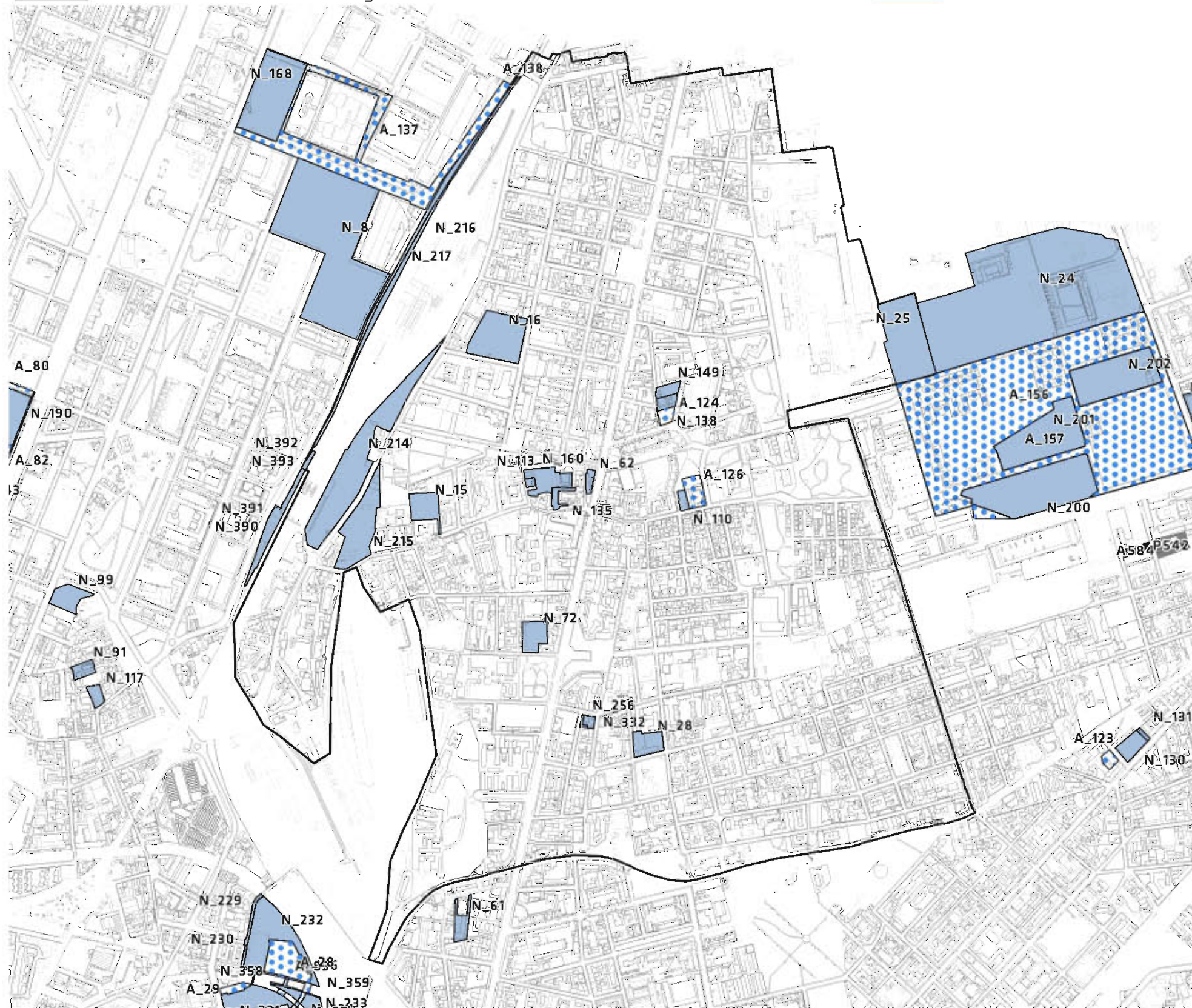
**8 %**  
superficie NIL

Ambiti interessati da provvedimenti in itinere adottati e approvati (Norme transitorie)

 Attuati  
 Non attuati

 Aree ed edifici abbandonati e degradati

 Piani Attuativi obbligatori  
 Grandi funzioni urbane

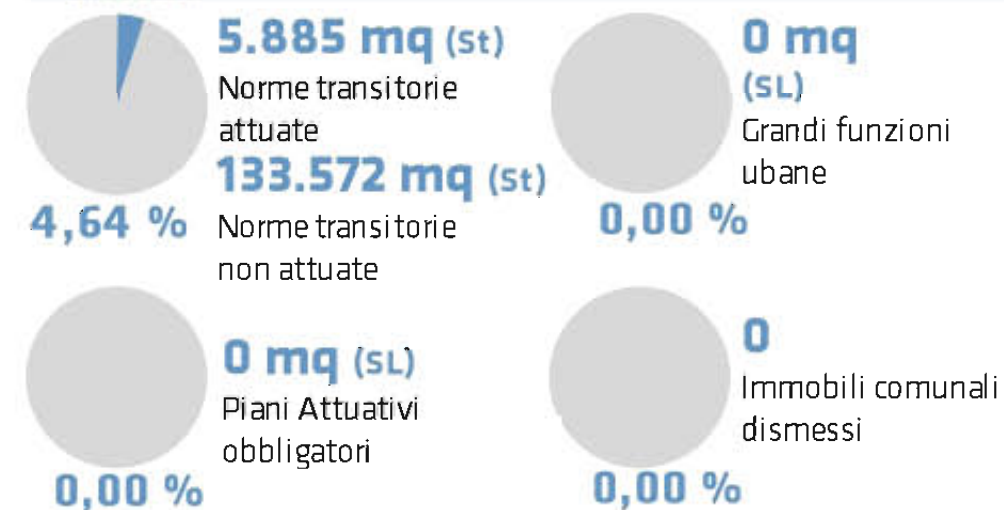


## TRASFORMAZIONI IN CORSO

### AREE SOTTOPOSTE A NORMA TRANSITORIA

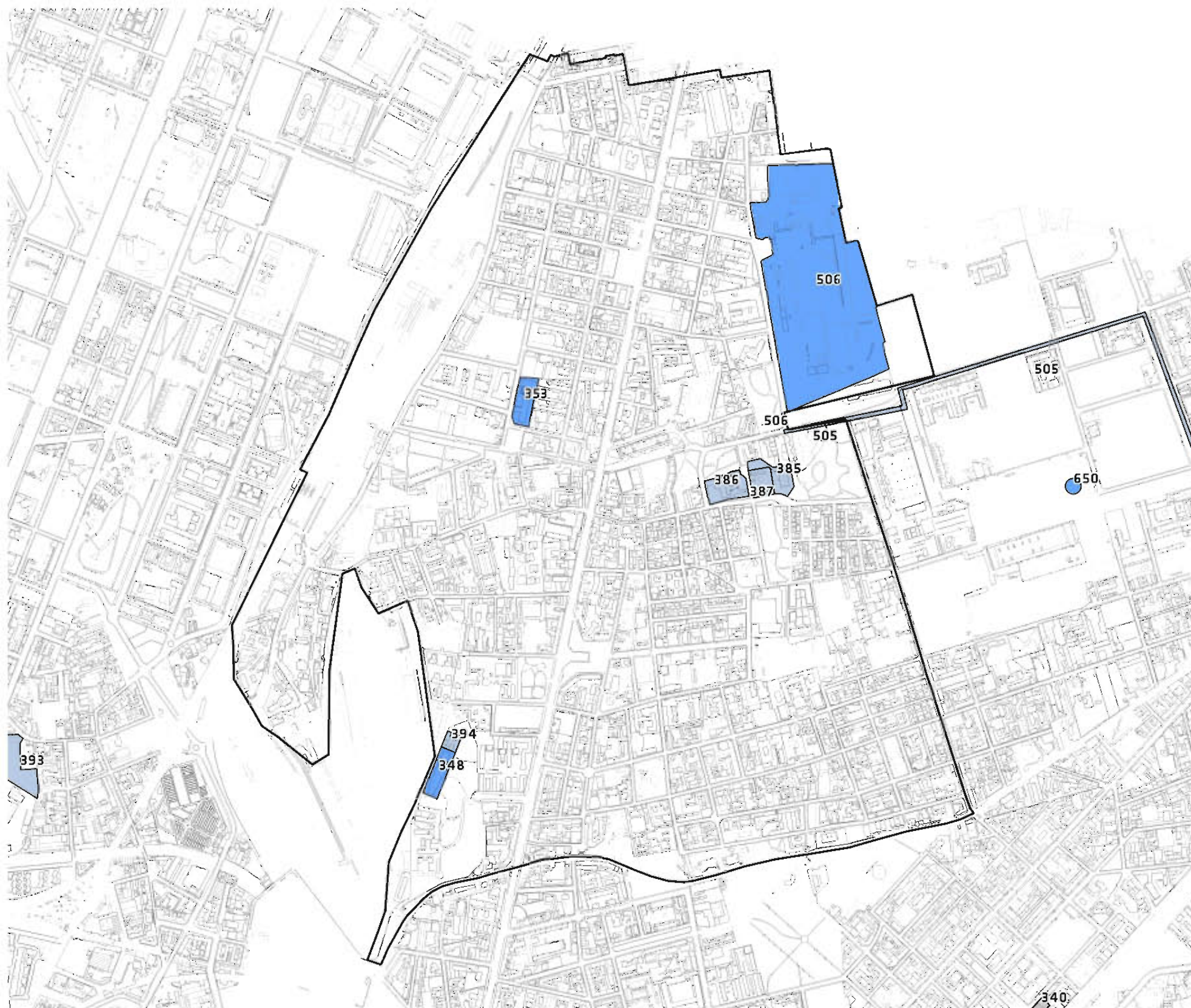
ID	DENOMINAZIONE	FUNZIONE	AREA (mq)	TIPOLOGIA
N_15	Pil Frigia-Rucellai	Mix funzionale	5833	Pil
N_16	Pil Frigia-Rucellai	Mix funzionale	16186	Pil
N_24	Pil Adriano - Cascina S. Giuseppe	Mix funzionale	145145	Pil
N_25	Pil Adriano - Cascina S. Giuseppe	Mix funzionale	24389	Pil
N_28	Pdl Demostene 10	Residenze studenti	4778	Protocollo di Intesa
N_62	R.2.3 Monza 273 (CEc4)		1304	Istanza
N_72	R.2.2 Erodoto 4 (CEc6)		5117	Istanza
N_110	Cislighi 17		1167	istanza
N_113	Solone 8		600	Convenzione
N_135	Rucellai 6		1622	Convenzione
N_138	Columella 22		1806	Convenzione
N_149	Columella 24		1937	Istanza
N_160	R.2.3 Solone/Esiodo (PP2)		6355	Convenzione
N_214	AdP Scalo Greco-Breda [Zona speciale]	Mix funzionale	34816	Accordo di Programma Scali
N_215	AdP Scalo Greco-Breda [Zona speciale]	Mix funzionale	16062	Accordo di Programma Scali
N_216	AdP Scalo Greco-Breda [Zona speciale]	Mix funzionale	6740	Accordo di Programma Scali
N_217	AdP Scalo Greco-Breda [Zona speciale]	Mix funzionale	9236	Accordo di Programma Scali
N_256	F1/2/21		248	Fondo Comune Milano 1
N_332	F1/2/21		911	Fondo Comune Milano 1
N_390	AdP Scalo Greco-Breda [Zona speciale]	Mix funzionale	6135	Accordo di Programma Scali
N_391	AdP Scalo Greco-Breda [Zona speciale]	Mix funzionale	6135	Accordo di Programma Scali
N_392	AdP Scalo Greco-Breda [Zona speciale]	Mix funzionale	603	Accordo di Programma Scali
N_393	AdP Scalo Greco-Breda [Zona speciale]	Mix funzionale	603	Accordo di Programma Scali
N_406	F1/2/21		29	Fondo Comune Milano 1
N_407	F1/2/21		29	Fondo Comune Milano 1
A_124	R.2.3 Columella / Parmenide (CEc7)		1642	Convenzione
A_126	R.2.3 Cislighi 21		4060	Convenzione
A_137	AdP Bicocca		41416	Accordi di Programma

### SINTESI



# PIANO TRENNALE DELLE OPERE PUBBLICHE

- completamento e nuova costruzione
- demolizione
- manutenzione, recupero, restauro e ristrutturazione



## OPERE PUBBLICHE

COD	NOME	TIPOLOGIA	CATEGORIA
348	MS SCUOLA ELEMENTARE ELEMBARDO ED B	MANUTENZIONE	EDILIZIA SOCIALE E SCOLASTICA
353	MS SCUOLA MEDIA FRIGIA	MANUTENZIONE	EDILIZIA SOCIALE E SCOLASTICA
385	DEMOLIZIONE RICOSTRUZIONE SCUOLA NIDO VIA CARNOVALI	NUOVA COSTRUZIONE	EDILIZIA SOCIALE E SCOLASTICA
386	DEMOLIZIONE RICOSTRUZIONE SCUOLA ELEMENTARE VIA CARNOVALI	NUOVA COSTRUZIONE	EDILIZIA SOCIALE E SCOLASTICA
387	DEMOLIZIONE RICOSTRUZIONE SCUOLA MATERNA VIA CARNOVALI	NUOVA COSTRUZIONE	EDILIZIA SOCIALE E SCOLASTICA
394	DEMOLIZIONE RICOSTRUZIONE SANT ELEMBARDO	NUOVA COSTRUZIONE	EDILIZIA SOCIALE E SCOLASTICA
505	PROLUNGAMENTO TRANVIARIO ANASSAGORA ADRIANO	NUOVA COSTRUZIONE	ALTRE MODALITA DI TRASPORTO
505	PROLUNGAMENTO TRANVIARIO ANASSAGORA ADRIANO	NUOVA COSTRUZIONE	ALTRE MODALITA DI TRASPORTO
506	DEPOSITO PRECOTTO PROLUNGAMENTO TRANVIARIO ANASSAGORA ADRIANO	RISTRUTTURAZIONE	ALTRO

## SINTESI

**5**  
completamento,  
nuova costruzione

**0**  
demolizione

**3**  
manutenzione, recupero,  
restauro e ristrutturazione

**DATI SOCIO-DEMOGRAFICI**

**16.947** residenti  
**7.184** famiglie  
**6.970** ab/km2

**NIL 17 ADRIANO**

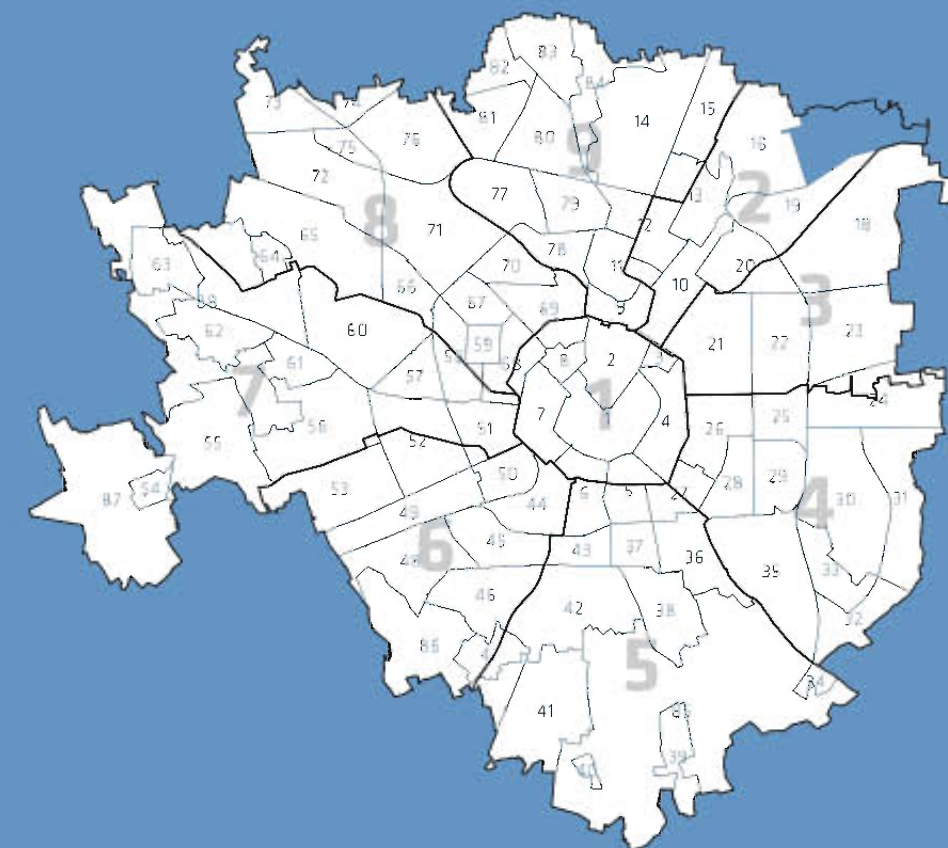
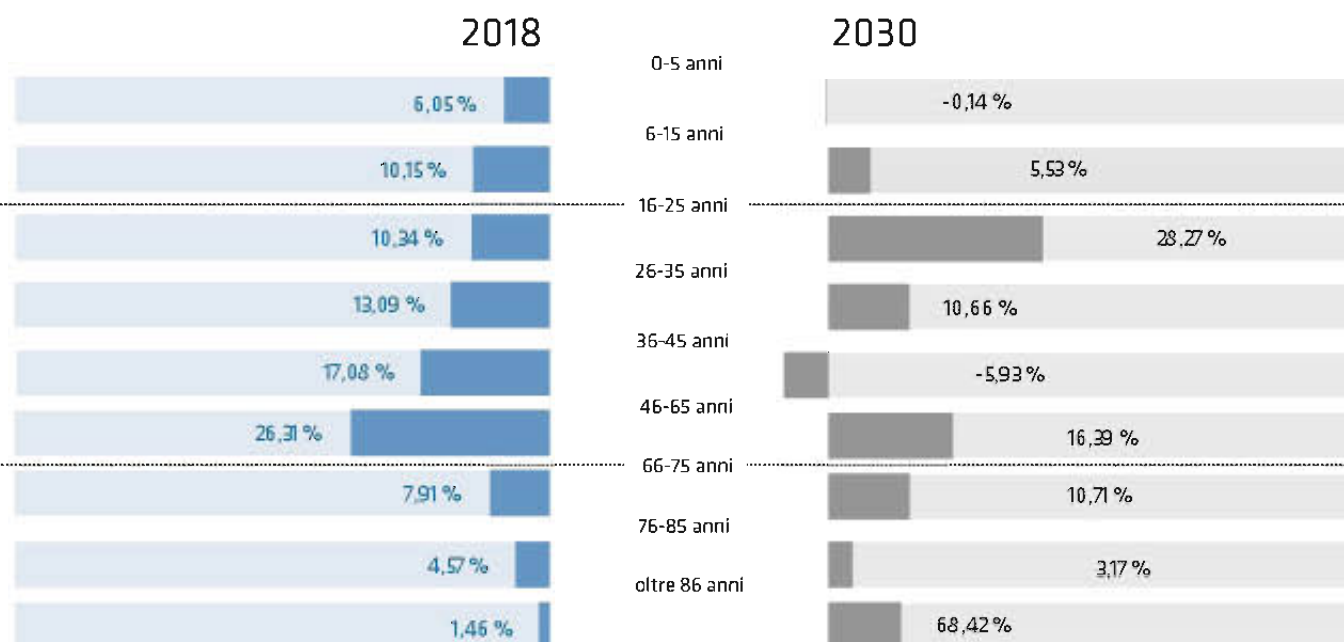
**POPOLAZIONE 2018**

**2.746**  
giovani **16,20 %**

**11.324**  
adulti **66,82 %**

**2.361**  
adulti **13,93 %**

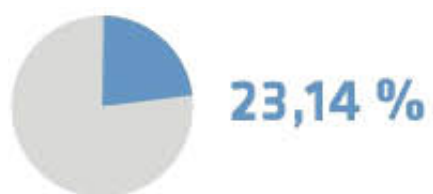
**STRUTTURA DELLA POPOLAZIONE DEL NIL PER CLASSE D'ETA'**



**GRUPPI SOCIALI DEL NIL**

**TREND DELLA POPOLAZIONE DEL NIL**

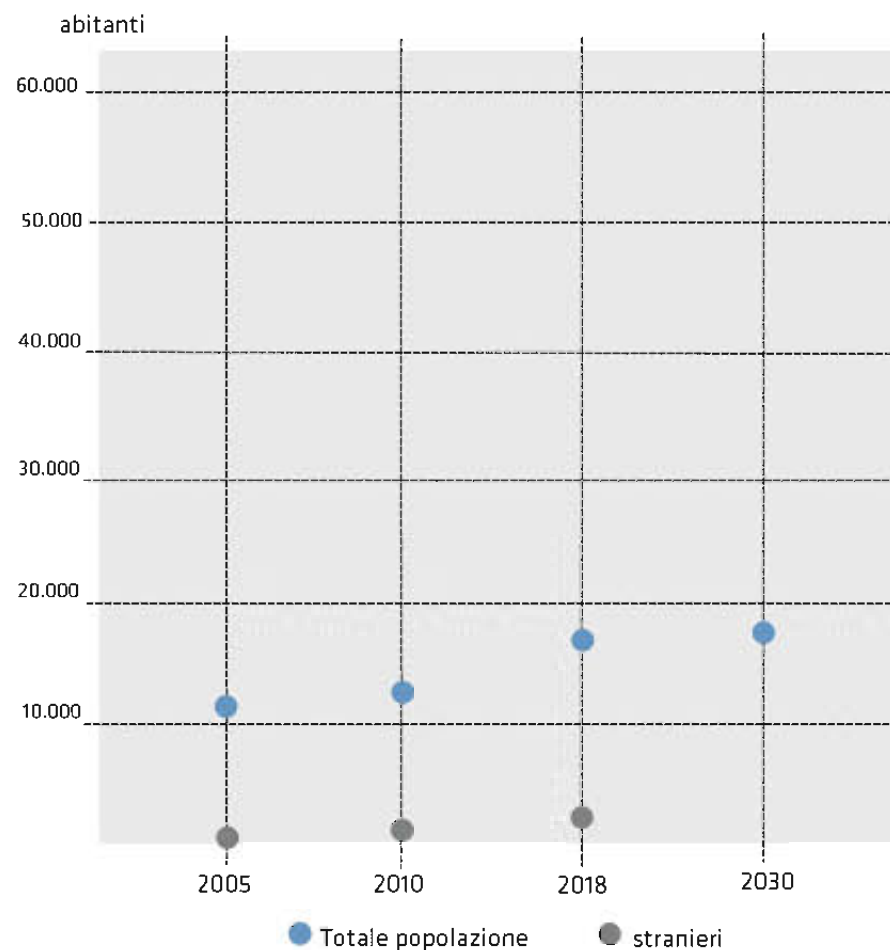
**3.921**  
stranieri



**11.324** (15-64) **5.107** (0-14 e 65+)  
Dipendenza strutturale

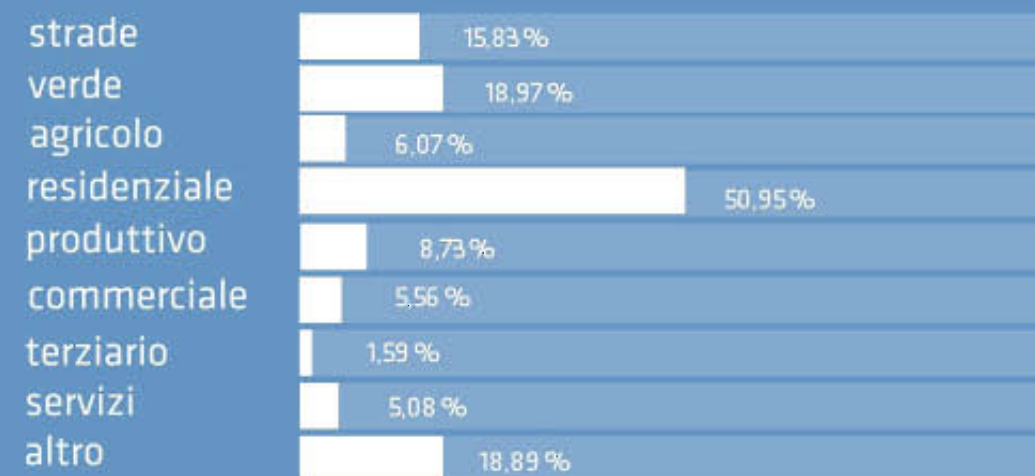


**6.287**  
addetti



Superficie territoriale **243 ettari** **1,34 %** di Milano  
 Superficie urbanizzata **178 ettari** **73 %** di Milano

**USO PREVALENTE DEL SUOLO**





COMMERCIO



5,56 %

**6.338 mq**

aree a commercio

**0,37 mq/ab**



**85**

esercizi di vicinato



**3**

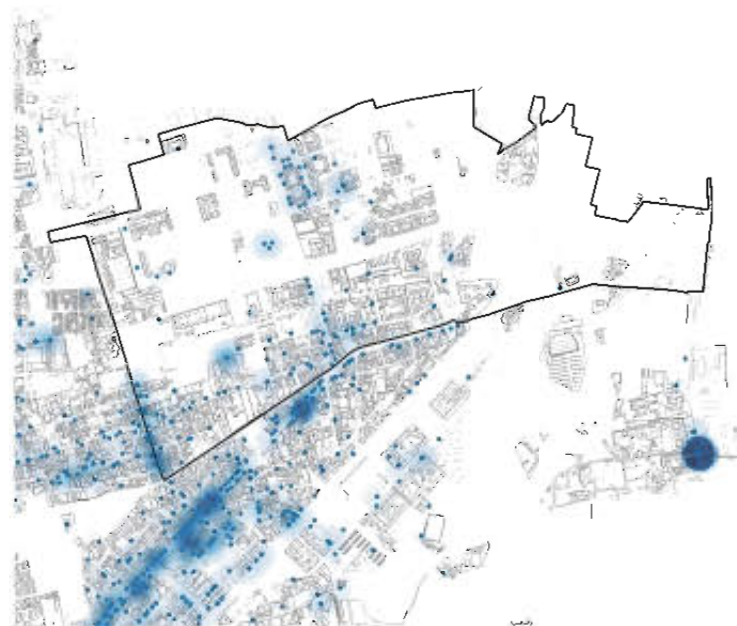
medie strutture di vendita



**0**

grandi strutture di vendita

CONCENTRAZIONE DELLE ATTIVITÀ



SERVIZI ABITATIVI



0,06 %

**1.419 mq**

quartieri ERP

**0 mq**

Aree ERS



**0**

quartieri ERP

**2**

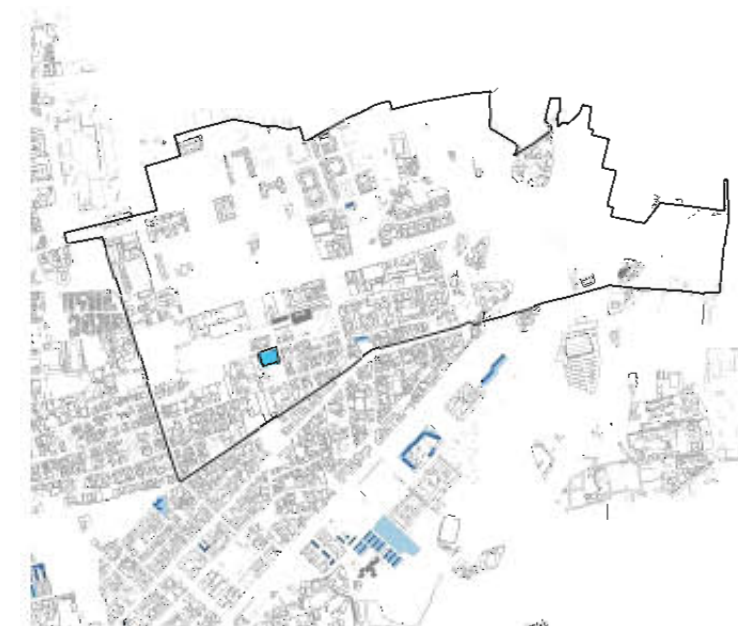
edifici ERP



**0**

nuove aree ERS

PRESENZA ERP/ ERS



MOBILITÀ



0,00 %

**0 mq**

aree pedonali



0,10 %

**2.350 mq**

aree a parcheggio

**0,14 mq/ab**



**3.615 m**

cidabili



**0**

stazioni



**0**

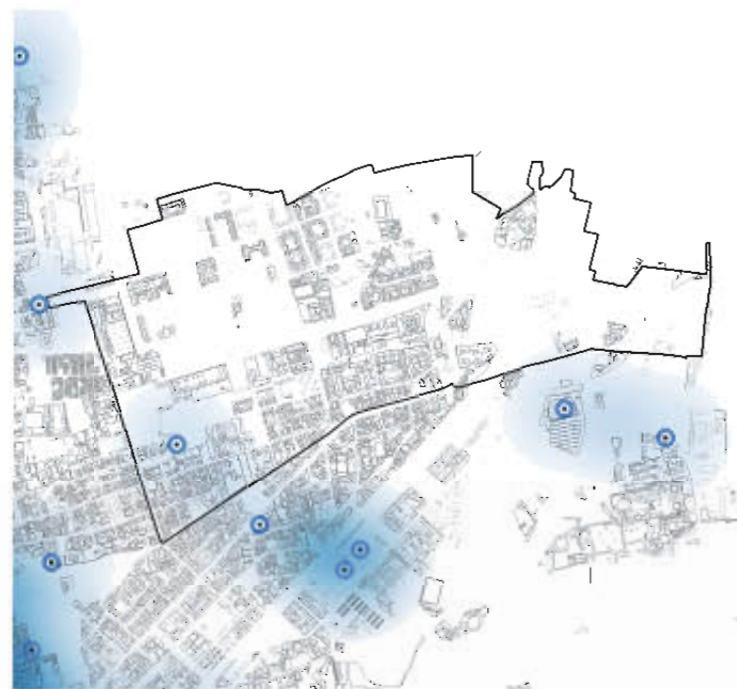
fermate



**44**

fermate

CONCENTRAZIONE DEI PARCHEGGI



AREE VERDI



**559.797 mq**

verde complessivo



**0**

alberi monumentali



**362.770 mq**

verde urbano esistente



**97.935 mq**

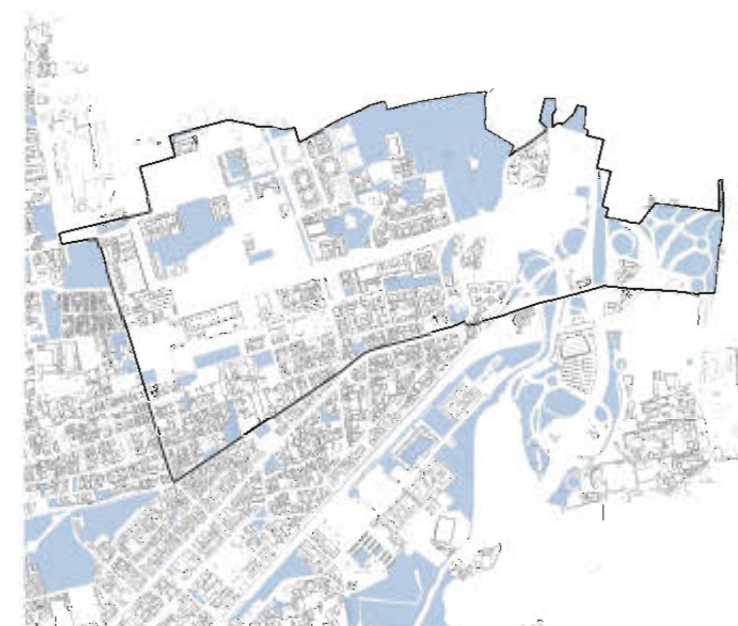
verde urbano di  
nuova previsione



**99.092 mq**

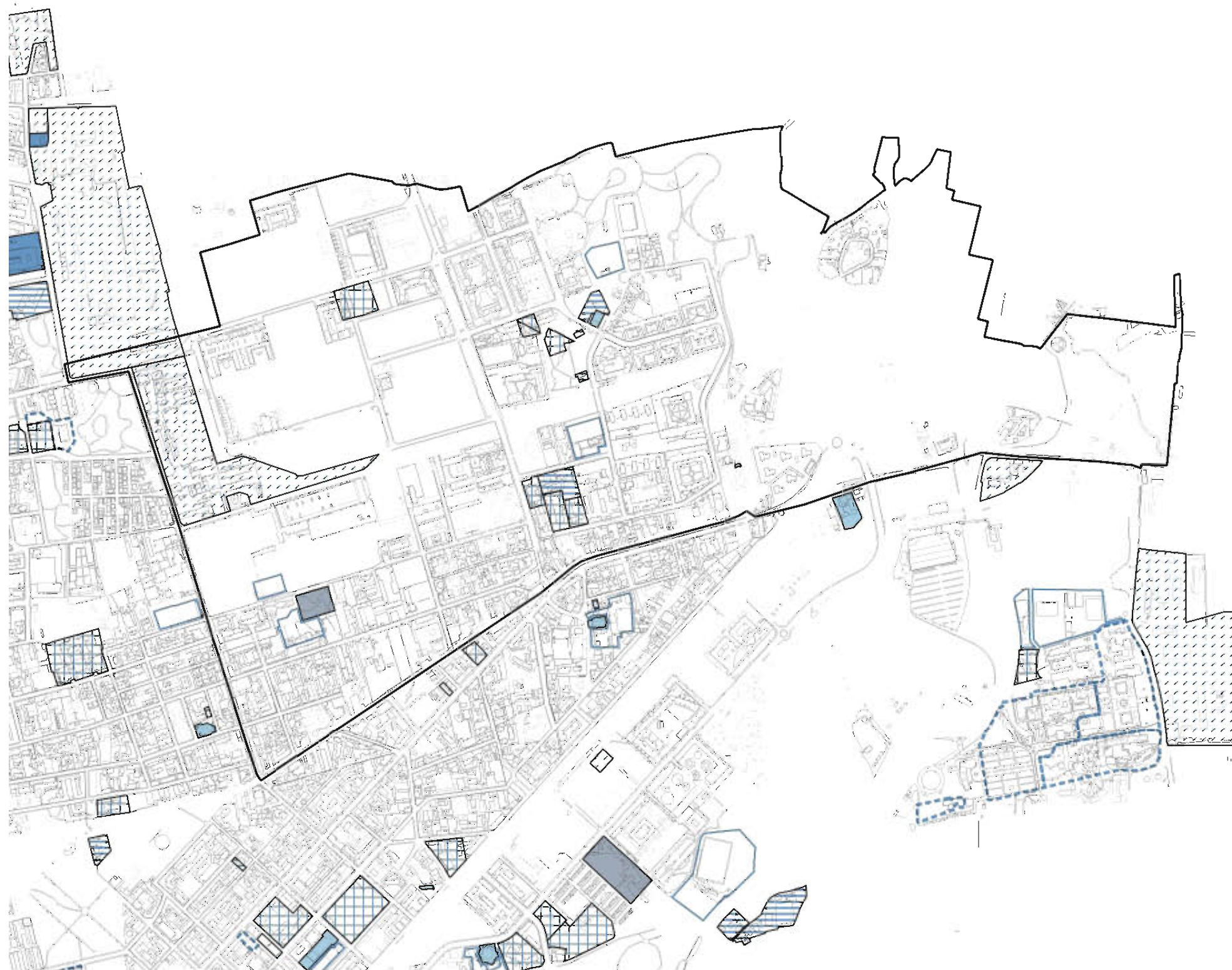
verde ambientale

PRESENZA DEL VERDE



## DOTAZIONE SERVIZI ESISTENTI

- 7**  
  
 scuole  
 per infanzia
- 0**  
  
 scuole  
 dell'obbligo
- 0**  
  
 biblioteche
- 0**  
  
 musei
- 0**  
  
 strutture di  
 ricovero e cura



## DOTAZIONE DEI SERVIZI ESISTENTI

amministrativo	0 mq	5,88 %
attrezzature religiose	1.064 mq	8,82 %
cultura	0 mq	2,94 %
servizi abitativi	0 mq	0,00 %
giustizia	0 mq	0,00 %
infrastrutture tecnologiche e per l'ambiente	82.587 mq	8,82 %
istruzione	23.381 mq	26,47 %
salute	0 mq	14,71 %
servizi sociali	10.177 mq	20,59 %
sicurezza e protezione civile	0 mq	0,00 %
sport	30.763 mq	11,76 %
università e ricerca	0 mq	0,00 %
turismo	0 mq	0,00 %




## SINTESI





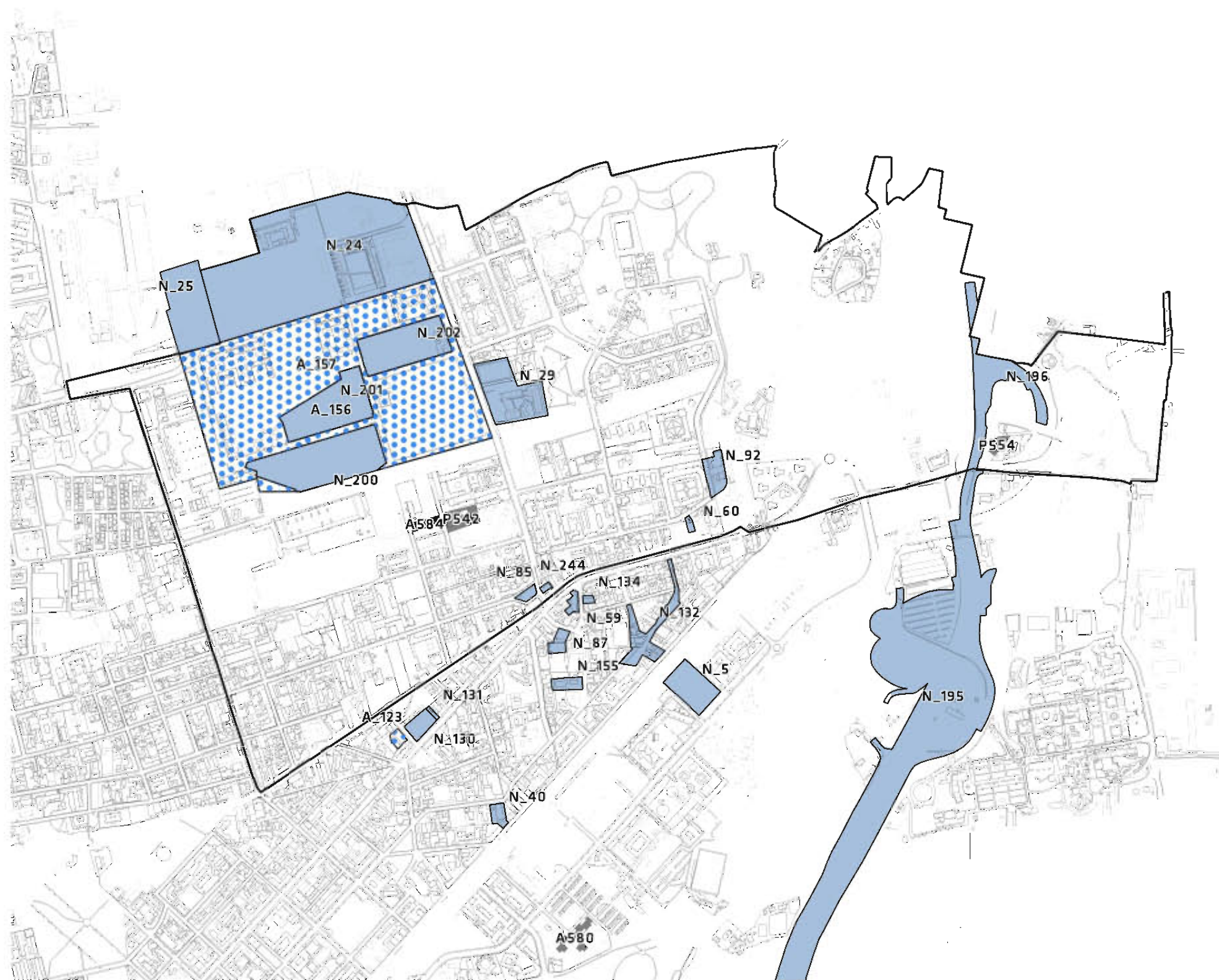
**65.385 mq**  
aree a servizi  
**8,73 mq/ab**

**6 %**  
superficie NIL

Ambiti interessati da provvedimenti in itinere adottati e approvati (Norme transitorie)

-  Attuati
-  Non attuati
-  Aree ed edifici abbandonati e degradati

-  Piani Attuativi obbligatori
-  Grandi funzioni urbane




## TRASFORMAZIONI IN CORSO

### AREE SOTTOPOSTE A NORMA TRANSITORIA

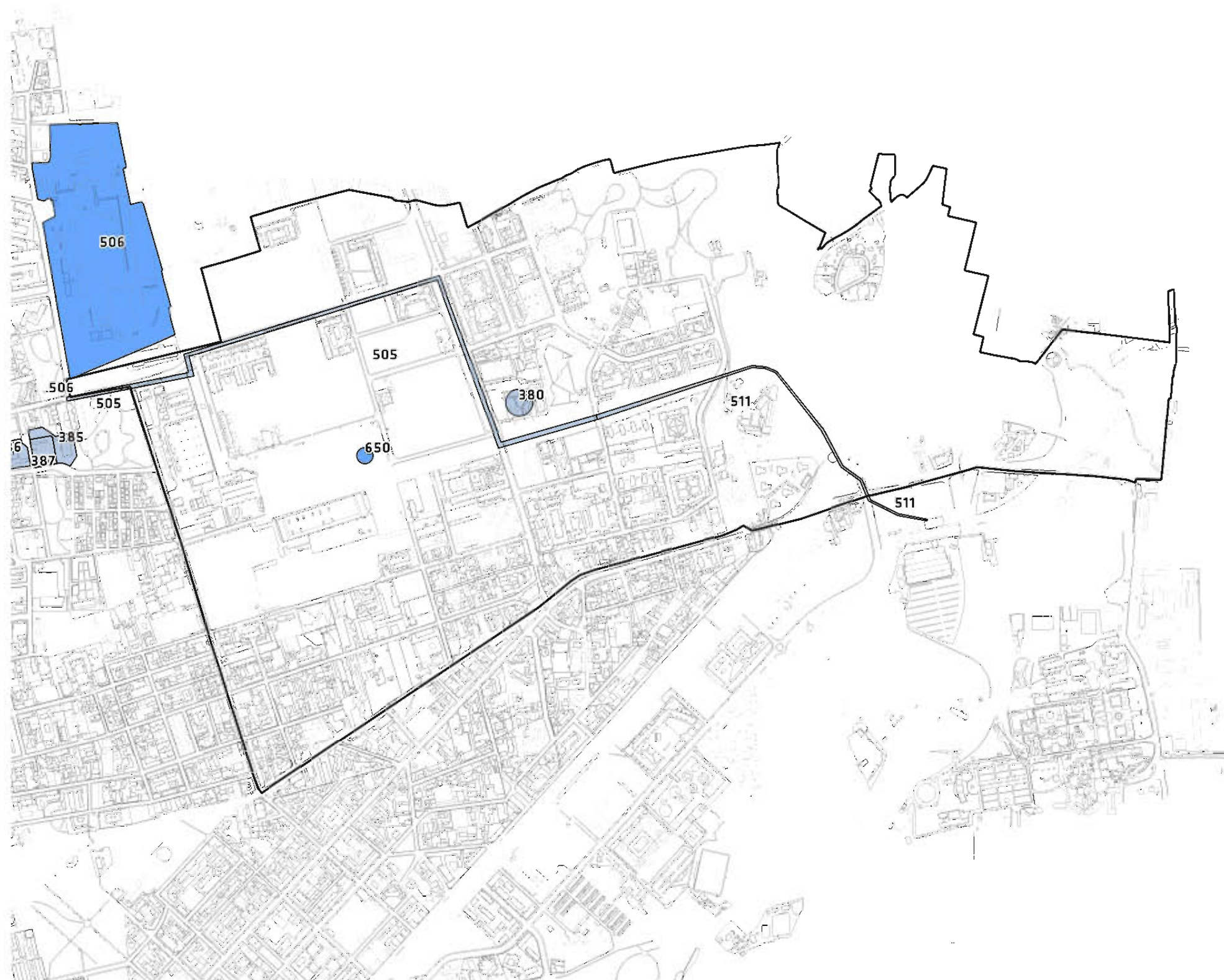
ID	DENOMINAZIONE	FUNZIONE	AREA (mq)	TIPOLOGIA
N_24	PII Adriano - Cascina S. Giuseppe	Mix funzionale	145145	PII
N_25	PII Adriano - Cascina S. Giuseppe	Mix funzionale	24389	PII
N_29	AdP Adriano 60	Mix funzionale	20678	Accordi di Programma
N_60	R.2.16 S. Mamete 50A		689	Istanza
N_85	R.2.16 Adriano 1 (PcC9)		1305	Istanza
N_92	R.2.16 S. Mamete 76 (PcC7)		5257	Istanza
N_196	Riqualifica svincolo C.na Gobba		21998	Intesa Stato-Regione
N_200		Mix funzionale	35699	PII
N_201		Mix funzionale	25126	PII
N_202		Mix funzionale	23265	PII
N_244	F1/2/20		488	Fondo Comune Milano 1
A_156	AdP Marelli - via Adriano	Mix funzionale	222172	Accordi di Programma/PII
A_157	PII Adriano - Marelli	Mix funzionale	222172	PII
A_158	AdP Marelli - via Adriano	Mix funzionale	56	Accordi di Programma/PII
A_159	PII Adriano - Marelli	Mix funzionale	56	PII

### SINTESI



# PIANO TRENNALE DELLE OPERE PUBBLICHE

- completamento e nuova costruzione
- demolizione
- manutenzione, recupero, restauro e ristrutturazione



## OPERE PUBBLICHE

COD	NOME	TIPOLOGIA	CATEGORIA
380	NUOVA COSTRUZIONE SCUOLA ADRIANO	NUOVA COSTRUZIONE	EDILIZIA SOCIALE E SCOLASTICA
505	PROLUNGAMENTO TRANVIARIO ANASSAGORA ADRIANO	NUOVA COSTRUZIONE	ALTRE MODALITA DI TRASPORTO
505	PROLUNGAMENTO TRANVIARIO ANASSAGORA ADRIANO	NUOVA COSTRUZIONE	ALTRE MODALITA DI TRASPORTO
506	DEPOSITO PRECOTTO PROLUNGAMENTO TRANVIARIO ANASSAGORA ADRIANO	RISTRUTTURAZIONE	ALTRO
506	DEPOSITO PRECOTTO PROLUNGAMENTO TRANVIARIO ANASSAGORA ADRIANO	RISTRUTTURAZIONE	ALTRO
511	PROLUNGAMENTO TRANVIARIO ADRIANO GOBBA	NUOVA COSTRUZIONE	ALTRE MODALITA DI TRASPORTO
511	PROLUNGAMENTO TRANVIARIO ADRIANO GOBBA	NUOVA COSTRUZIONE	ALTRE MODALITA DI TRASPORTO
650	BONIFICA TOGNAZZI GASSMAN	MANUTENZIONE	OPERE DI PROTEZIONE DELL'AMBIENTE

## SINTESI

**3**  
completamento,  
nuova costruzione

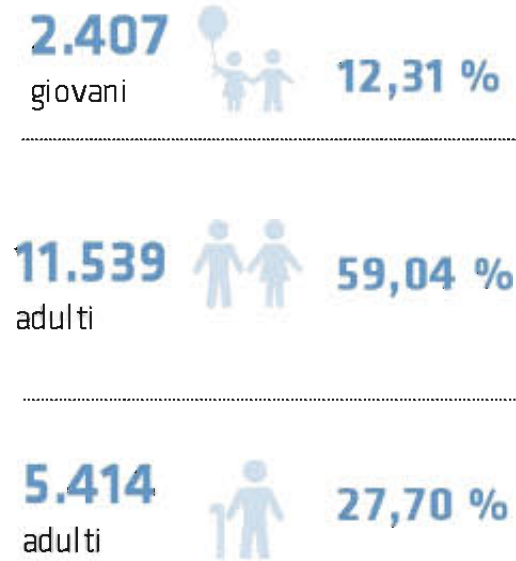
**0**  
demolizione

**2**  
manutenzione, recupero,  
restauro e ristrutturazione

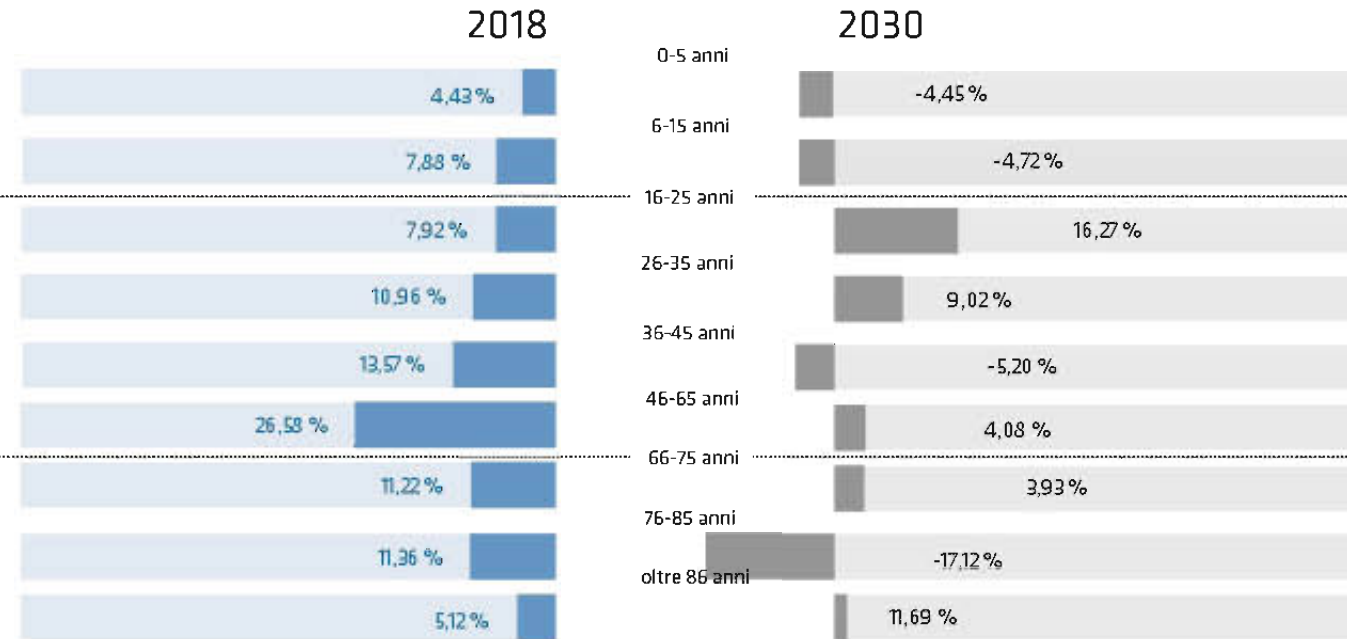
**DATI SOCIO-DEMOGRAFICI**



**POPOLAZIONE 2018**

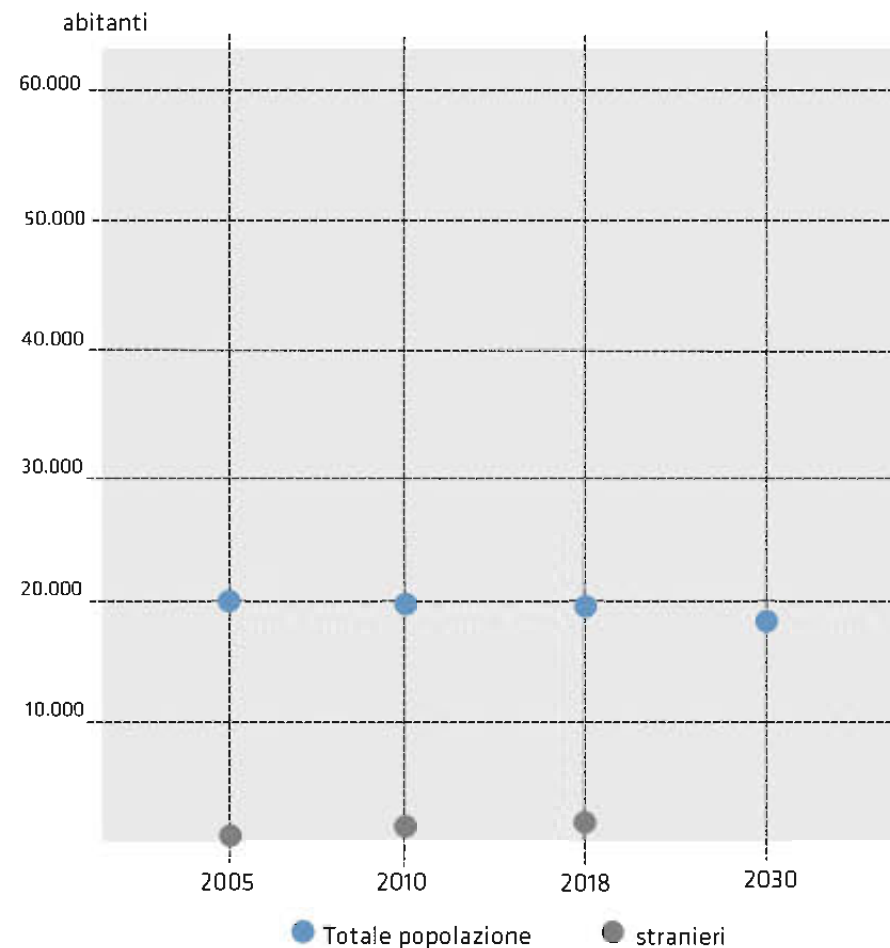
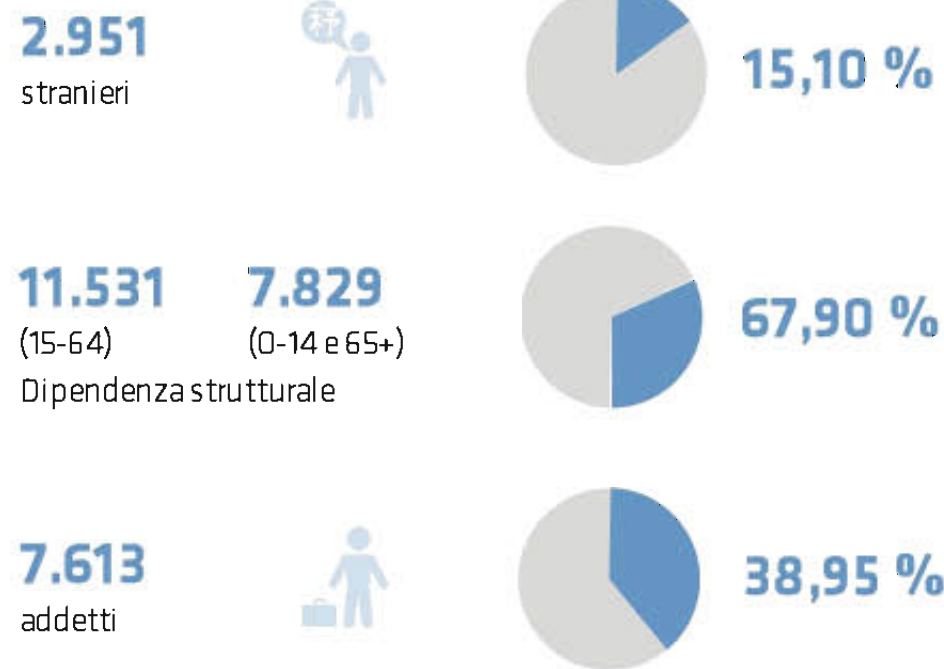


**STRUTTURA DELLA POPOLAZIONE DEL NIL PER CLASSE D'ETA'**

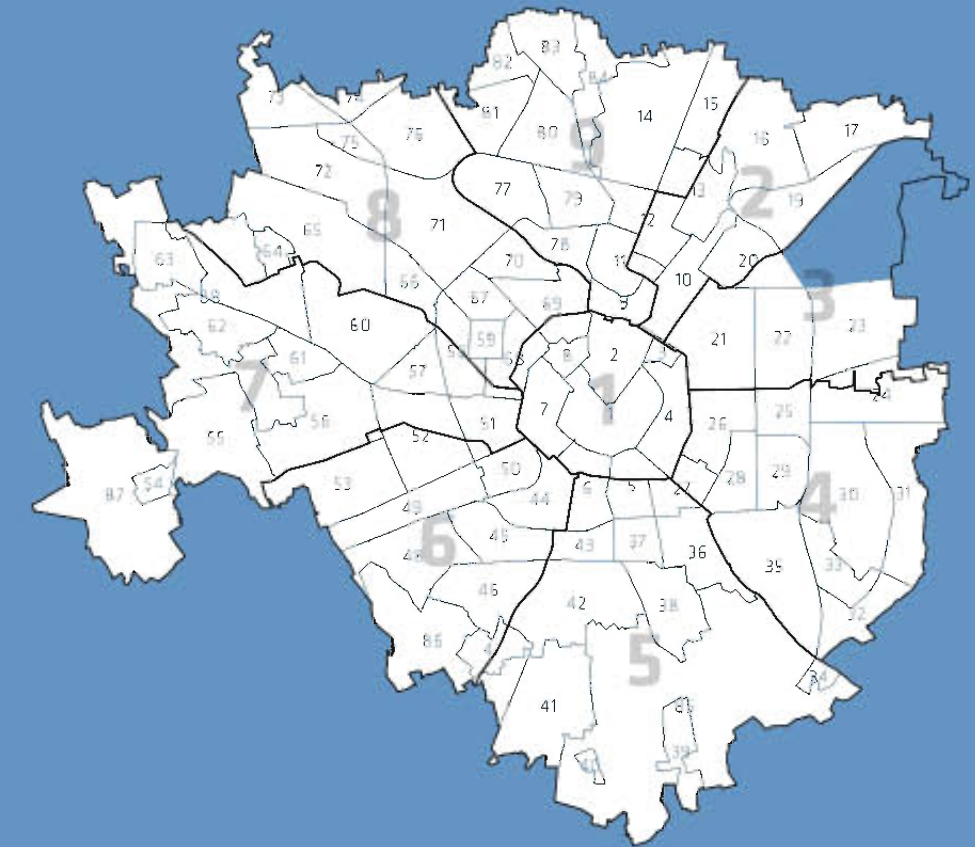


**GRUPPI SOCIALI DEL NIL**

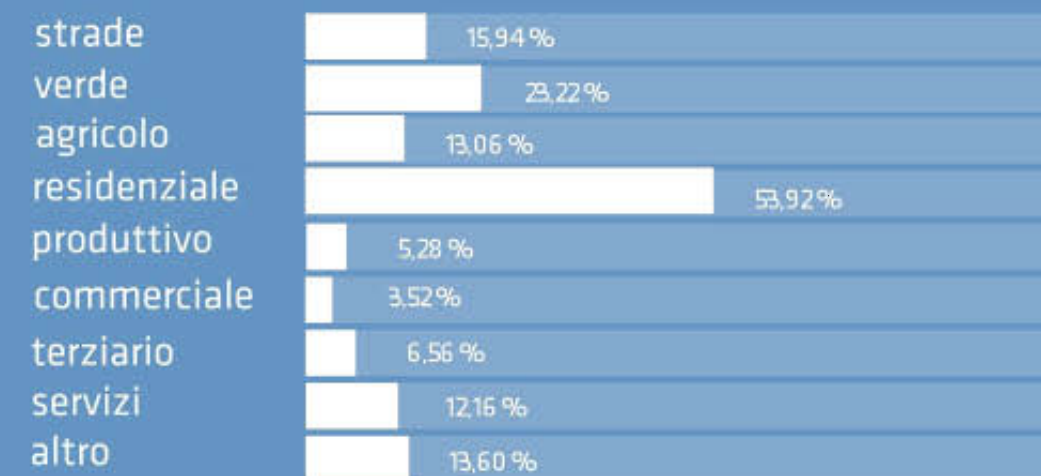
**TREND DELLA POPOLAZIONE DEL NIL**



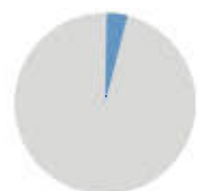
**NIL 18 PARCO LAMBRO - CIMIANO**



**USO PREVALENTE DEL SUOLO**



COMMERCIO



3,52 %

**17.777 mq**

aree a commercio

**0,91 mq/ab**



**182**

esercizi di vicinato



**11**

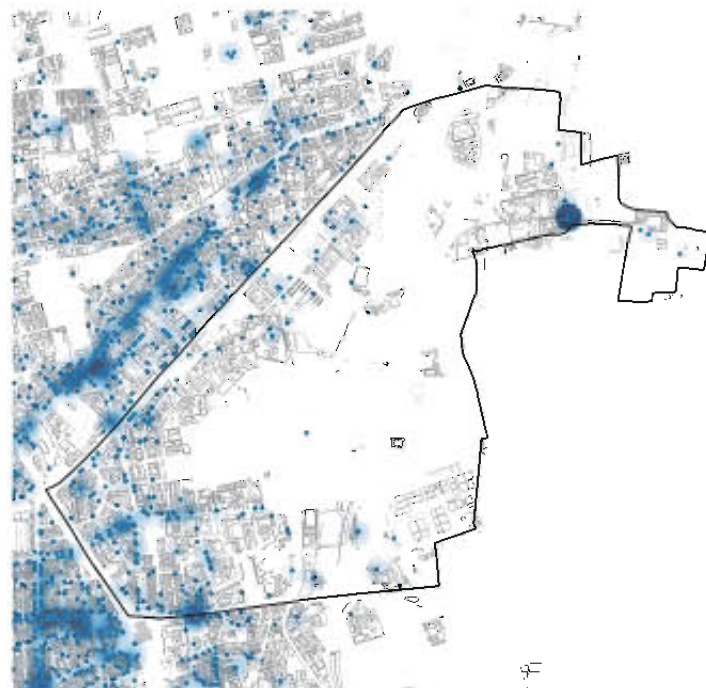
medie strutture di vendita




**0**

grandi strutture di vendita

CONCENTRAZIONE DELLE ATTIVITÀ



SERVIZI ABITATIVI



0,81 %

**40.199 mq**

quartieri ERP

**0 mq**

Aree ERS



**0**

quartieri ERP

**25**

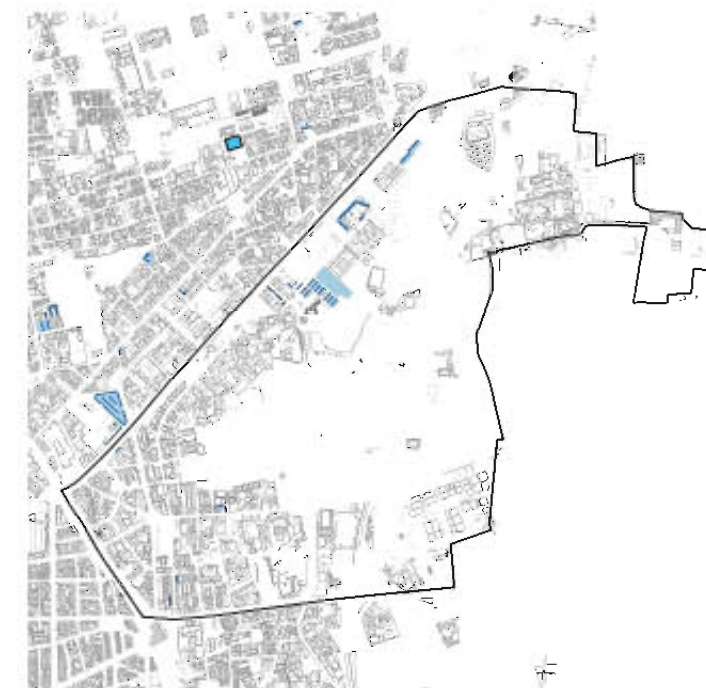
edifici ERP



**0**

nuove aree ERS

PRESENZA ERP/ ERS



MOBILITÀ



0,06 %

**2.779 mq**

aree pedonali



0,04 %

**1.750 mq**

aree a parcheggio

**0,09 mq/ab**



**2.582 m**

ciclabili



**0**

stazioni



**4**

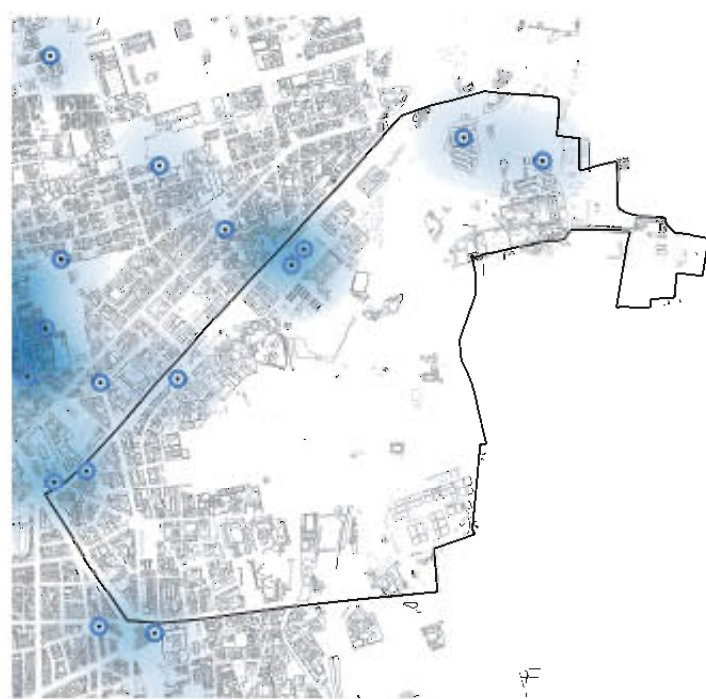
fermate



**60**

fermate

CONCENTRAZIONE DEI PARCHEGGI



AREE VERDI



**1.296.219 mq**

verde complessivo



**0**

alberi monumentali



**1.054.663 mq**

verde urbano esistente



**141.059 mq**

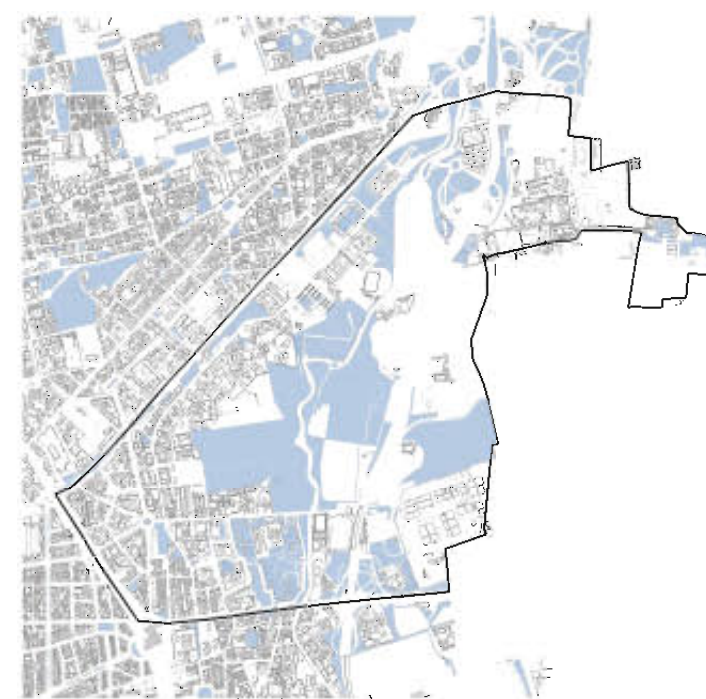
verde urbano di nuova previsione



**100.497 mq**

verde ambientale

PRESENZA DEL VERDE



## DOTAZIONE SERVIZI ESISTENTI

15



scuole  
per infanzia

15



scuole  
dell'obbligo

0



biblioteche

0

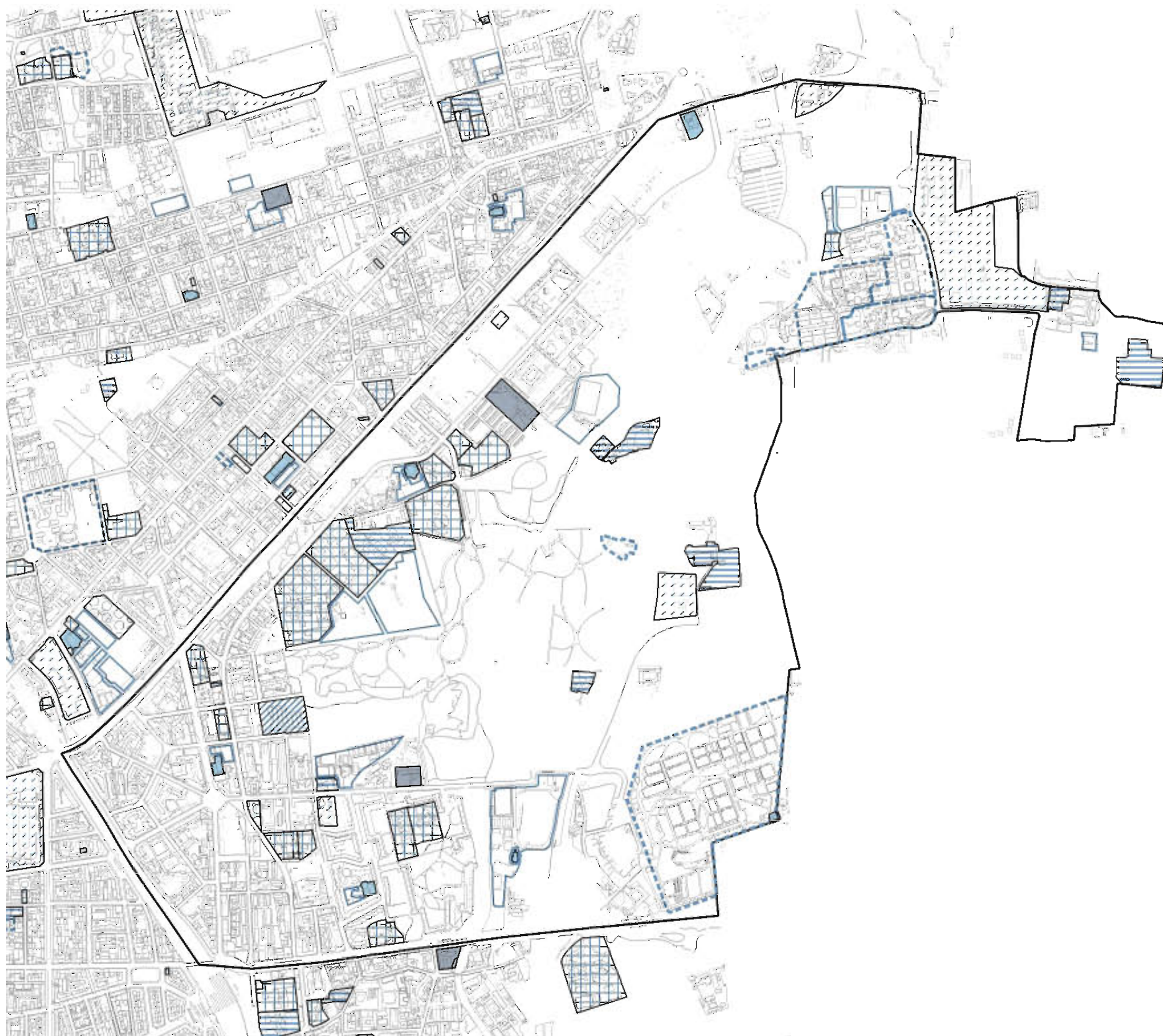


musei

6



strutture di  
ricovero e cura



aggiornamento 2018  
PGT | Piano dei Servizi

NIL **18**  
PARCO LAMBRO - CIMIANO

## DOTAZIONE DEI SERVIZI ESISTENTI

amministrativo	0 mq	4,67%
attrezzature religiose	11.587 mq	5,61%
cultura	17.362 mq	3,74%
servizi abitativi	0 mq	0,00%
giustizia	0 mq	0,00%
infrastrutture tecnologiche e per l'ambiente	152.074 mq	4,67%
istruzione	184.645 mq	32,71%
salute	361.712 mq	14,95%
servizi sociali	54.349 mq	16,82%
sicurezza e protezione civile	2.814 mq	3,74%
sport	246.017 mq	10,28%
università e ricerca	0 mq	2,80%
turismo	0 mq	0,00%

## SINTESI



**878.485 mq**  
aree a servizi  
**52,72 mq/ab**

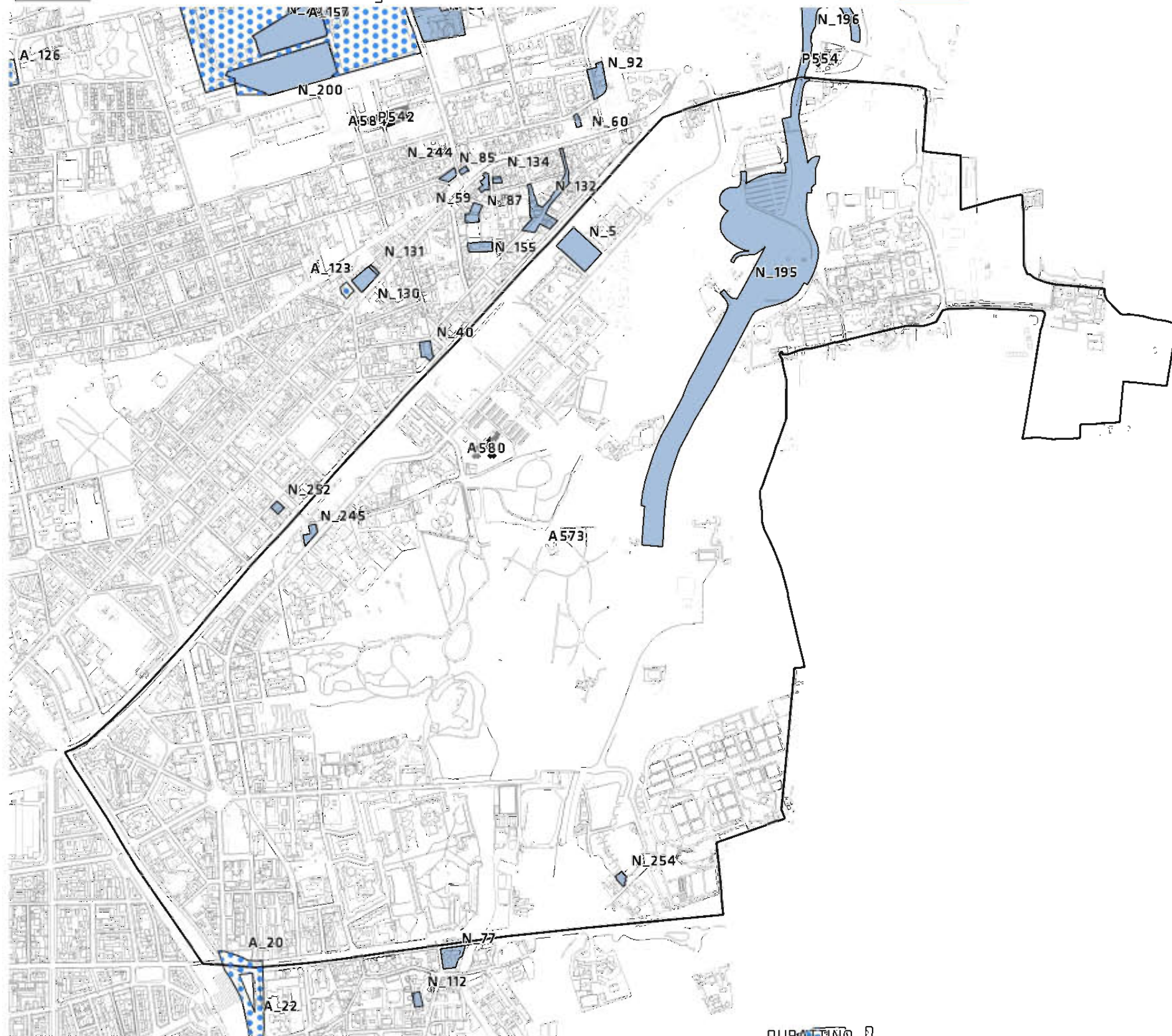
**21 %**  
superficie NIL

Ambiti interessati da provvedimenti in itinere adottati e approvati (Norme transitorie)

- Attuati
- Non attuati

Aree ed edifici abbandonati e degradati

- Piani Attuativi obbligatori
- Grandi funzioni urbane

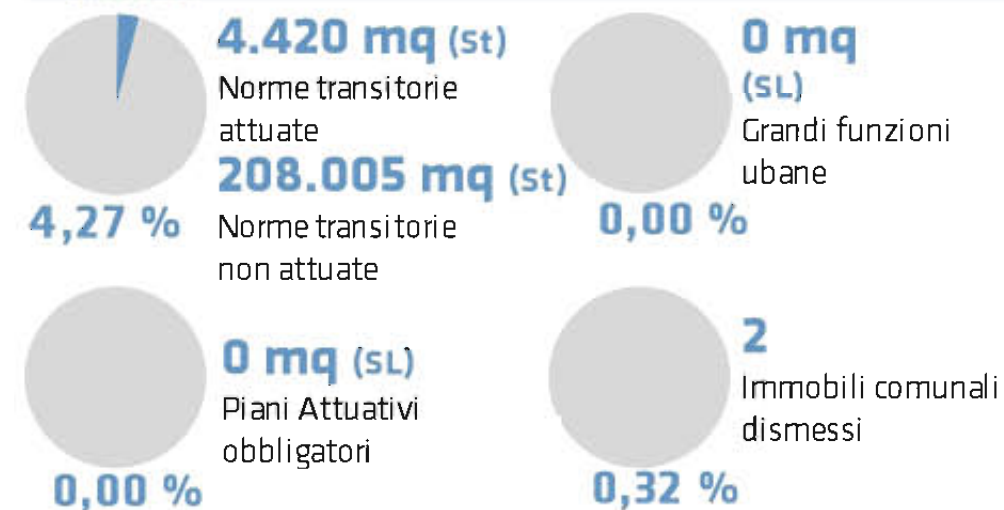


## TRASFORMAZIONI IN CORSO

### AREE SOTTOPOSTE A NORMA TRANSITORIA

ID	DENOMINAZIONE	FUNZIONE	AREA (mq)	TIPOLOGIA
N_5	AQST via Rizzoli	Residenza	10926	Accordo Quadro
N_195	Riqualifica svincolo C.na Gobba		194499	Intesa Stato-Regione
N_196	Riqualifica svincolo C.na Gobba		21998	Intesa Stato-Regione
N_245	F2/3/13		1593	Fondo Comune Milano 2
N_254	F2/3/11		1104	Fondo Comune Milano 2
A_20	PRU8.1 Rubattino	Infrastruttura	4422	PRU

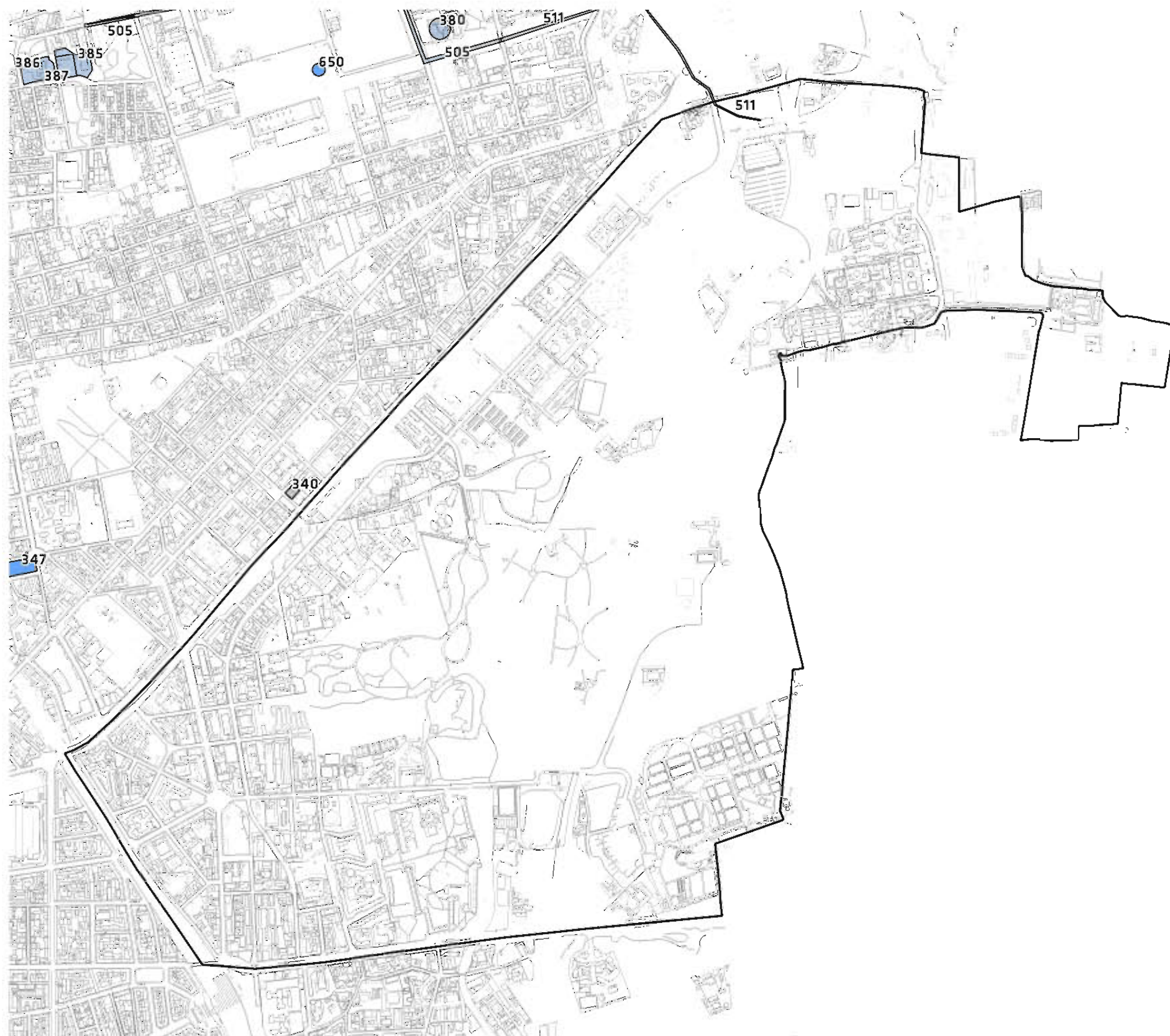
### SINTESI





# PIANO TRENNALE DELLE OPERE PUBBLICHE

- completamento e nuova costruzione
- demolizione
- manutenzione, recupero, restauro e ristrutturazione



## OPERE PUBBLICHE

COD	NOME	TIPOLOGIA	CATEGORIA
511	PROLUNGAMENTO TRANVIARIO ADRIANO GOBBA	NUOVA COSTRUZIONE	ALTRE MODALITA DI TRASPORTO
511	PROLUNGAMENTO TRANVIARIO ADRIANO GOBBA	NUOVA COSTRUZIONE	ALTRE MODALITA DI TRASPORTO

## SINTESI

**1**  
completamento,  
nuova costruzione

**0**  
demolizione

**0**  
manutenzioni, recupero,  
restauro e ristrutturazione

**DATI SOCIO-DEMOGRAFICI**

**37.081** residenti  
**18.028** famiglie  
**17.984** ab/km2

**NIL 19 PADOVA**

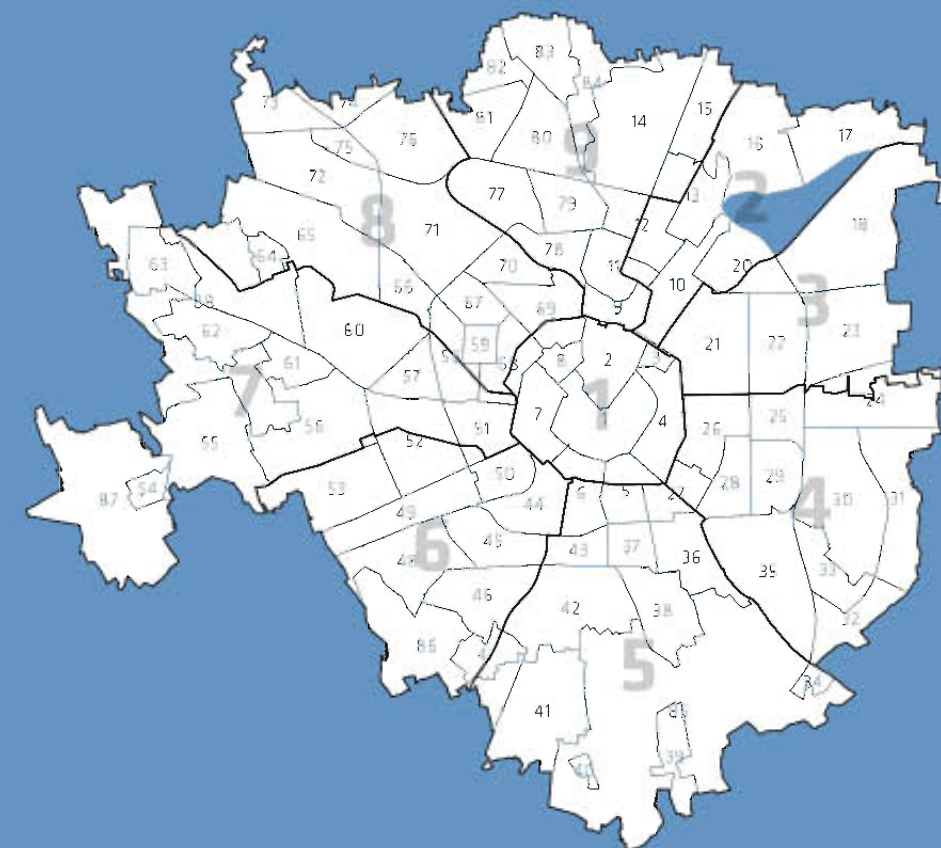
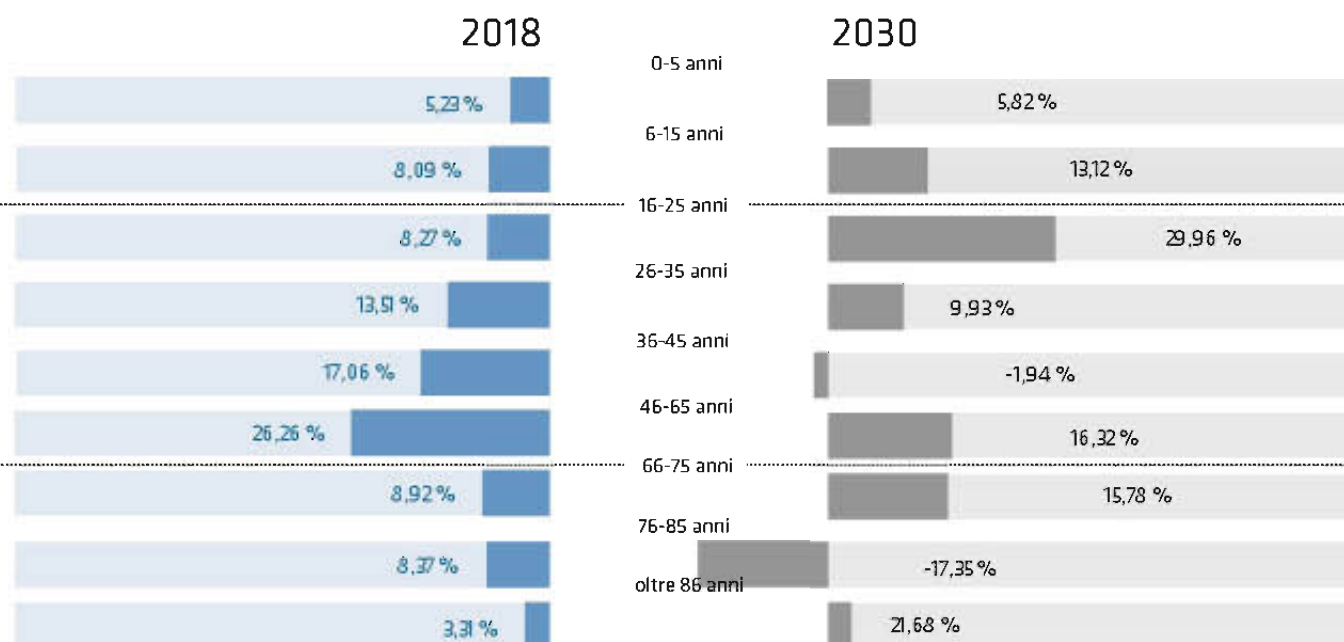
**POPOLAZIONE 2018**

**4.937**  
giovani **13,31 %**

**24.143**  
adulti **65,11 %**

**7.638**  
adulti **20,60 %**

**STRUTTURA DELLA POPOLAZIONE DEL NIL PER CLASSE D'ETA'**



**GRUPPI SOCIALI DEL NIL**

**TREND DELLA POPOLAZIONE DEL NIL**

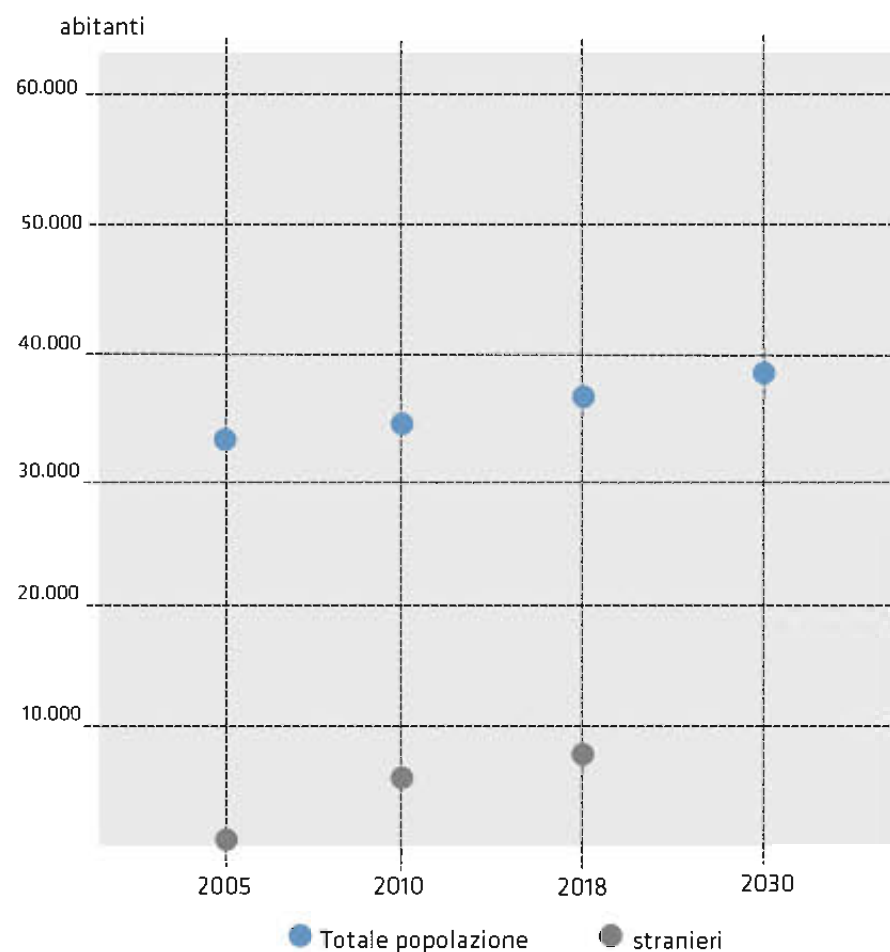
**12.642**  
stranieri



**24.131** (15-64) **12.587** (0-14 e 65+)  
Dipendenza strutturale



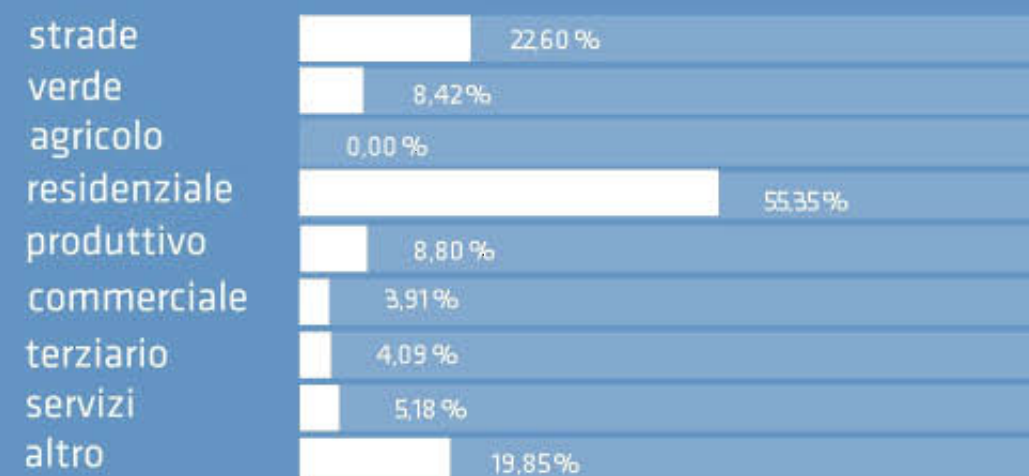
**14.129**  
addetti



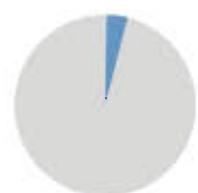
Superficie territoriale **206 ettari** **1,13 %** di Milano

Superficie urbanizzata **192 ettari** **93 %** di Milano

**USO PREVALENTE DEL SUOLO**



COMMERCIO



3,91 %

**46.854 mq**  
aree a commercio

**1,26 mq/ab**



**487**

esercizi di vicinato



**20**

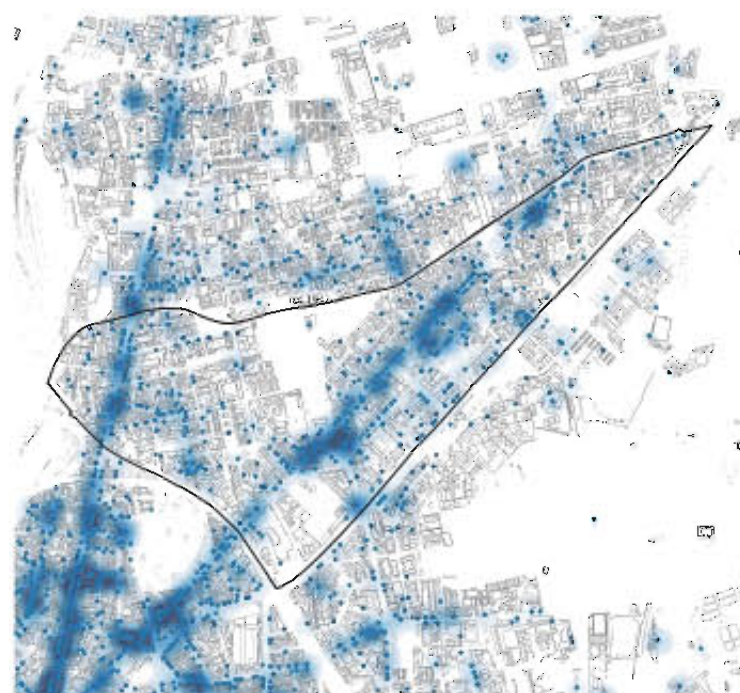
medie strutture di vendita



**2**

grandi strutture di vendita

CONCENTRAZIONE DELLE ATTIVITÀ



SERVIZI ABITATIVI



1,28 %

**26.399 mq**

quartieri ERP

**0 mq**

Aree ERS



**0**

quartieri ERP

**16**

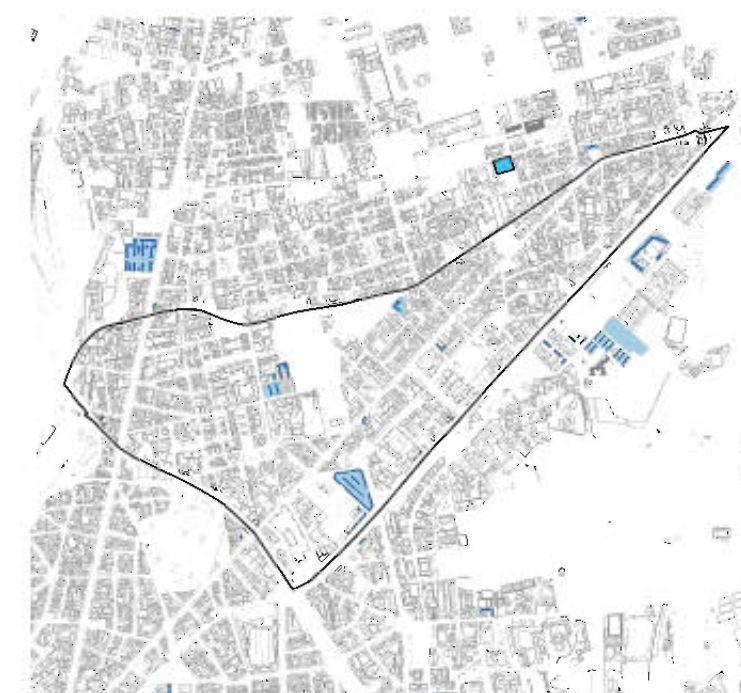
edifici ERP



**0**

nuove aree ERS

PRESENZA ERP/ ERS



MOBILITÀ



0,00 %

**0 mq**

aree pedonali



0,06 %

**1.200 mq**

aree a parcheggio

**0,03 mq/ab**



**4.350**

biciclabili



**0**

stazioni



**2**

fermate



**52**

fermate

CONCENTRAZIONE DEI PARCHEGGI



AREE VERDI



**173.636 mq**

verde complessivo



**0**

alberi monumentali



**150.139 mq**

verde urbano esistente



**0 mq**

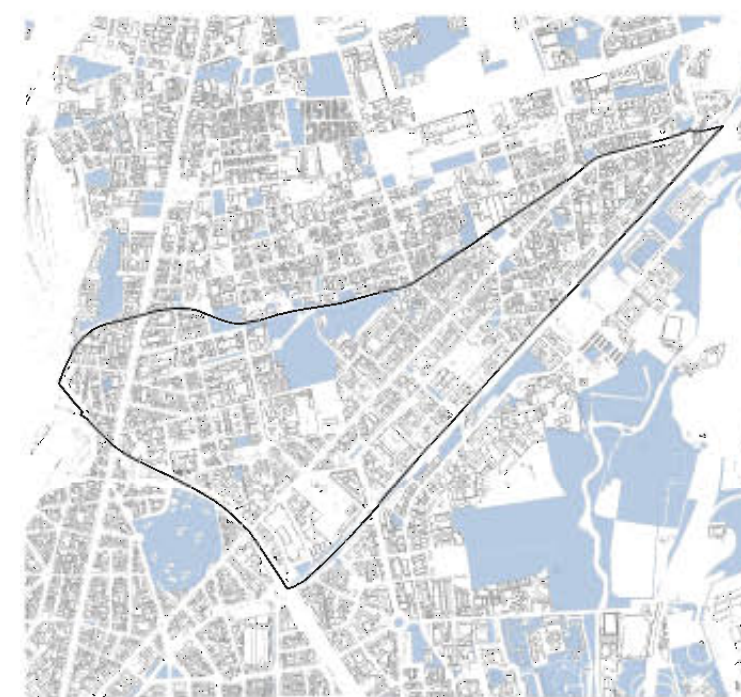
verde urbano di nuova previsione



**23.497 mq**

verde ambientale

PRESENZA DEL VERDE



## DOTAZIONE SERVIZI ESISTENTI

12



scuole  
per infanzia

11



scuole  
dell'obbligo

0



biblioteche

0

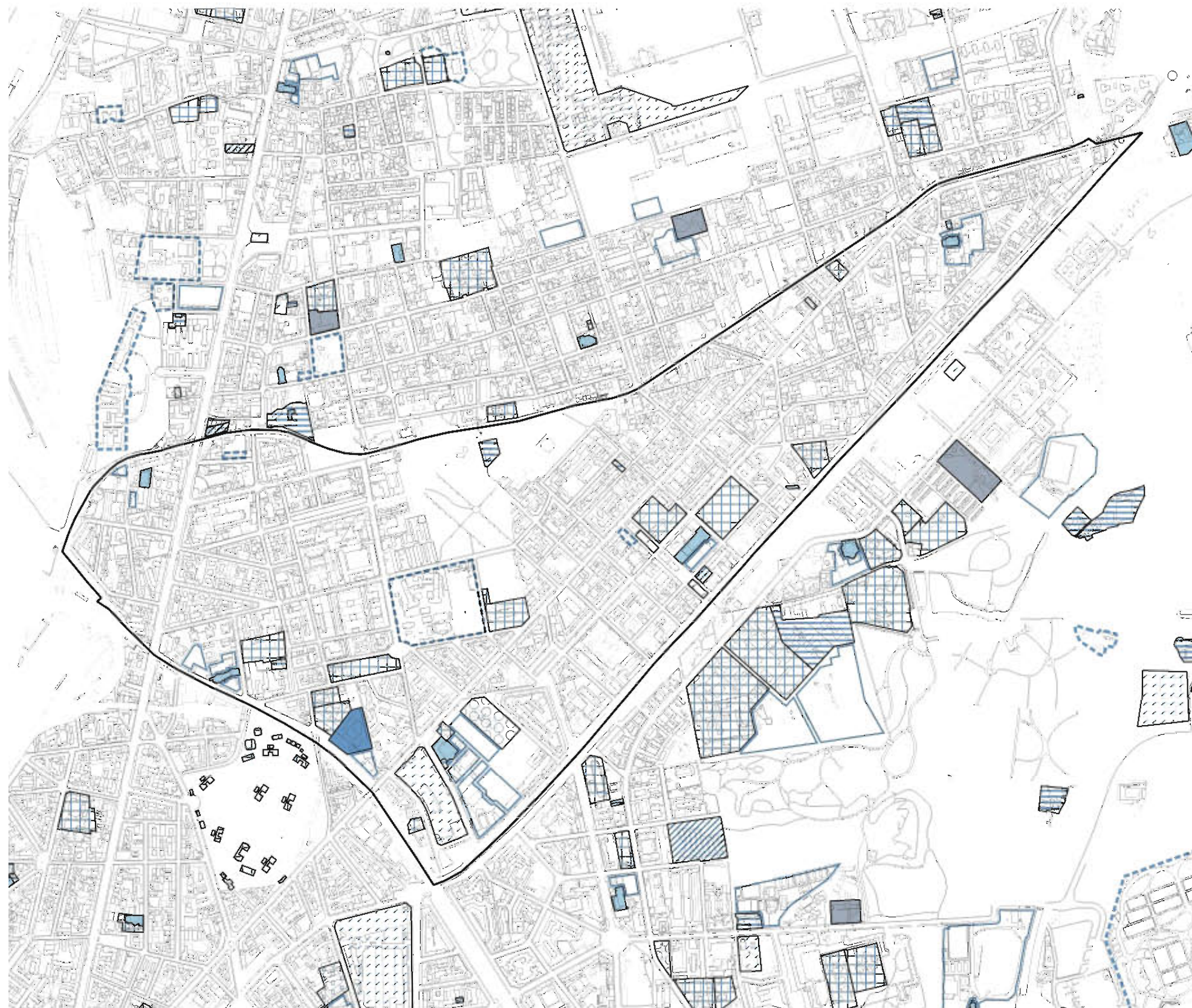


musei

4



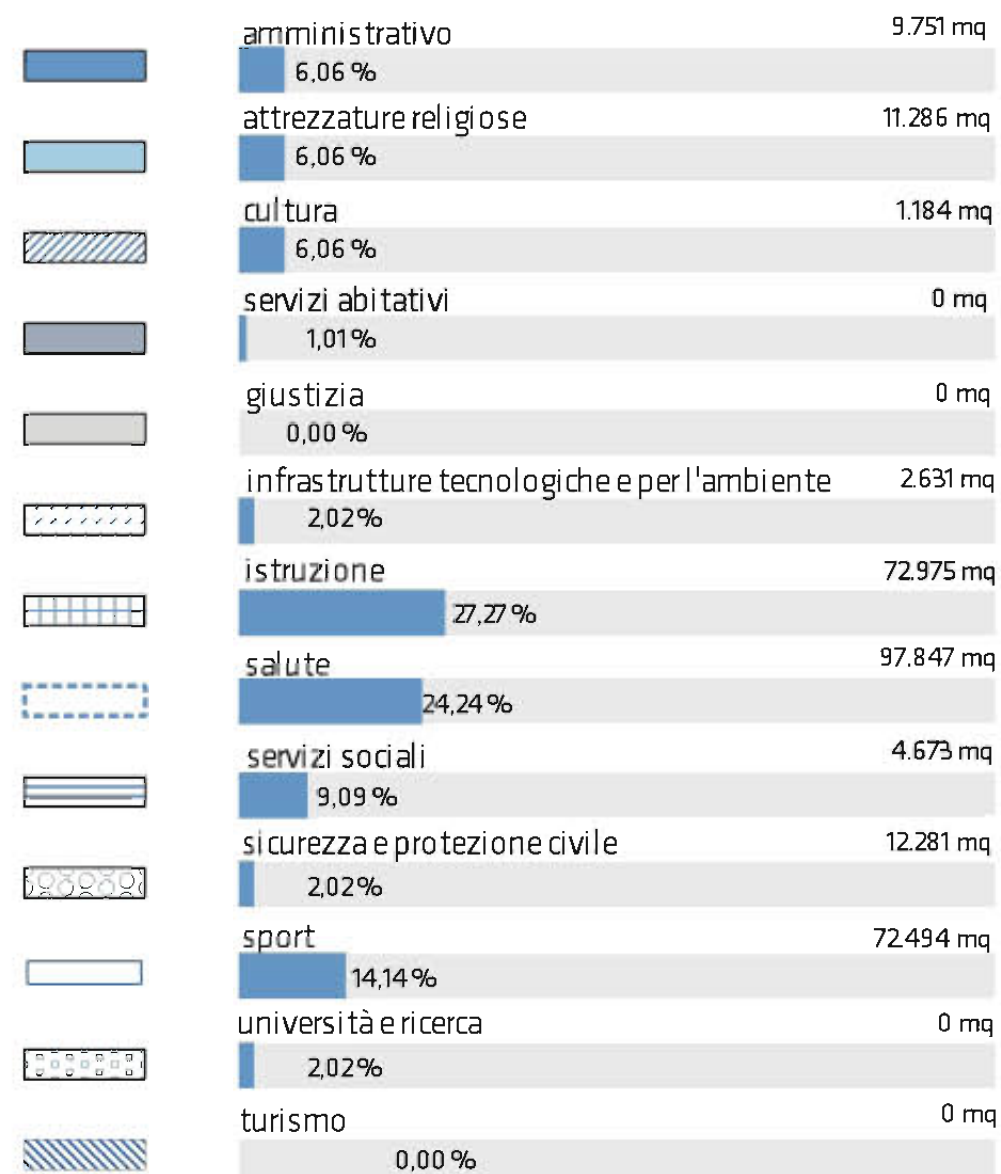
strutture di  
ricovero e cura



aggiornamento 2018  
PGT | Piano dei Servizi

NIL **19**  
PADOVA

## DOTAZIONE DEI SERVIZI ESISTENTI



## SINTESI



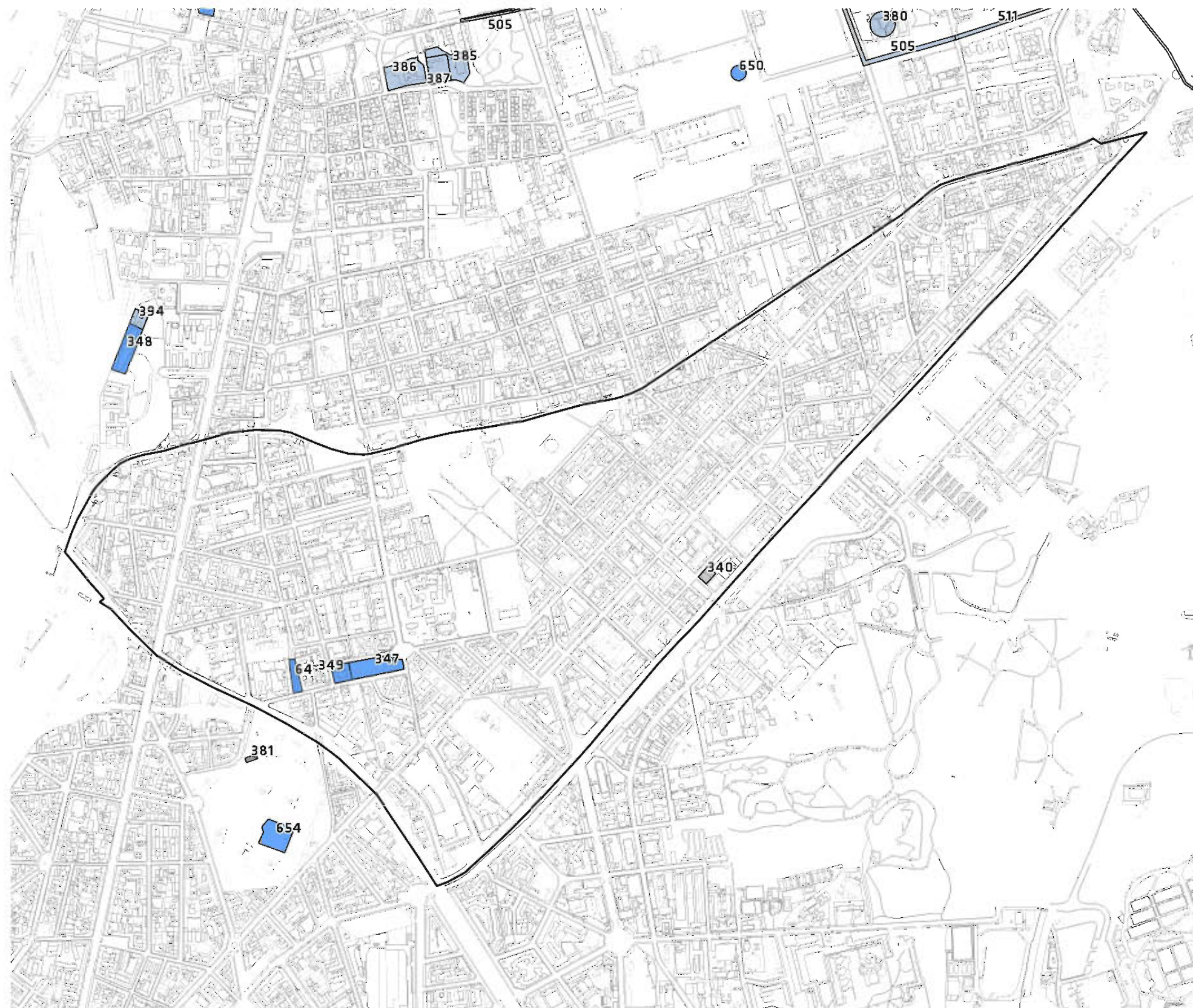
**282.491 mq**  
aree a servizi  
**7,69 mq/ab**

**14 %**  
superficie NIL



# PIANO TRENNALE DELLE OPERE PUBBLICHE

- completamento e nuova costruzione
- demolizione
- manutenzione, recupero, restauro e ristrutturazione



## OPERE PUBBLICHE

COD	NOME	TIPOLOGIA	CATEGORIA
64	ATTUAZIONE DI UN PROGRAMMA STRATEGICO DI PEDONALIZZAZIONE DELLA CITTA'	MANUTENZIONE	STRADALI
340	BIBLIOTECA CRESCENZAGO	NUOVA COSTRUZIONE	EDILIZIA SOCIALE E SCOLASTICA
347	MS SCUOLA ELEMENTARE RUSSO 27	MANUTENZIONE	EDILIZIA SOCIALE E SCOLASTICA
349	MS ELEMENTARE RUSSO 23	MANUTENZIONE	EDILIZIA SOCIALE E SCOLASTICA

## SINTESI

**1**  
completamento,  
nuova costruzione

**0**  
demolizione

**3**  
manutenzione, recupero,  
restauro e ristrutturazione

**DATI SOCIO-DEMOGRAFICI**

**44.863** residenti  
**21.632** famiglie  
**25.672** ab/km2

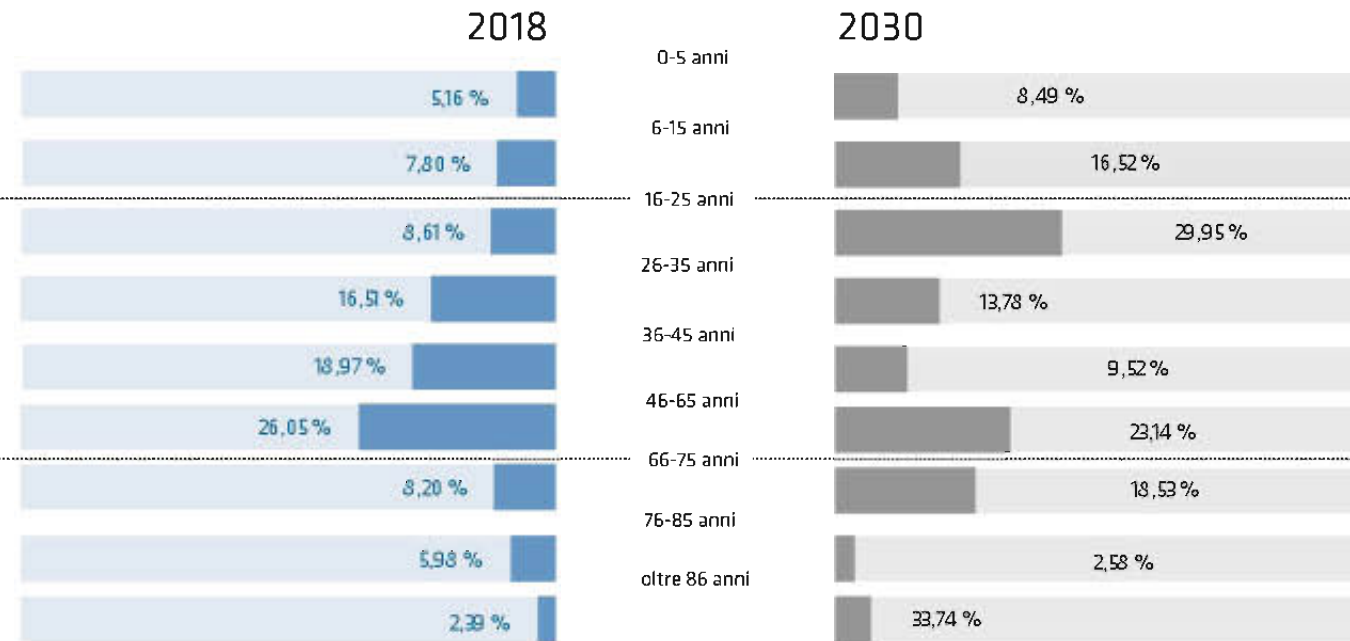
**POPOLAZIONE 2018**

**5.815**  
giovani **12,96 %**

**31.460**  
adulti **70,12 %**

**7.430**  
adulti **16,56 %**

**STRUTTURA DELLA POPOLAZIONE DEL NIL PER CLASSE D'ETA'**



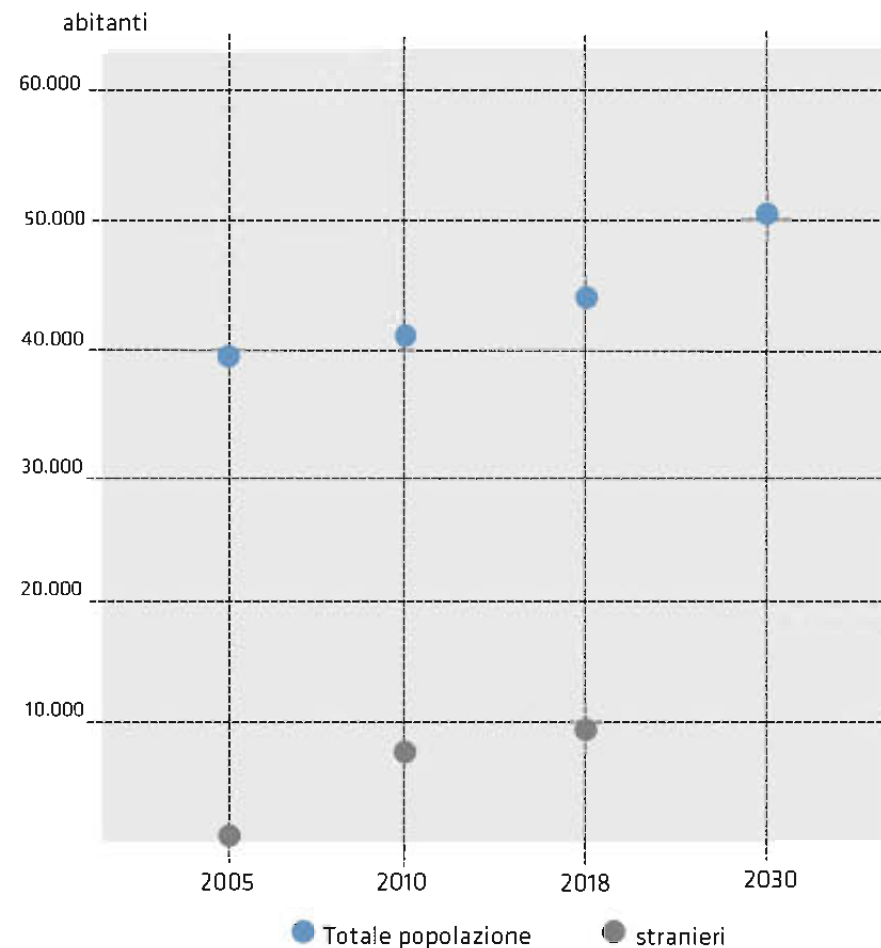
**GRUPPI SOCIALI DEL NIL**

**15.364**  
stranieri **34,25 %**

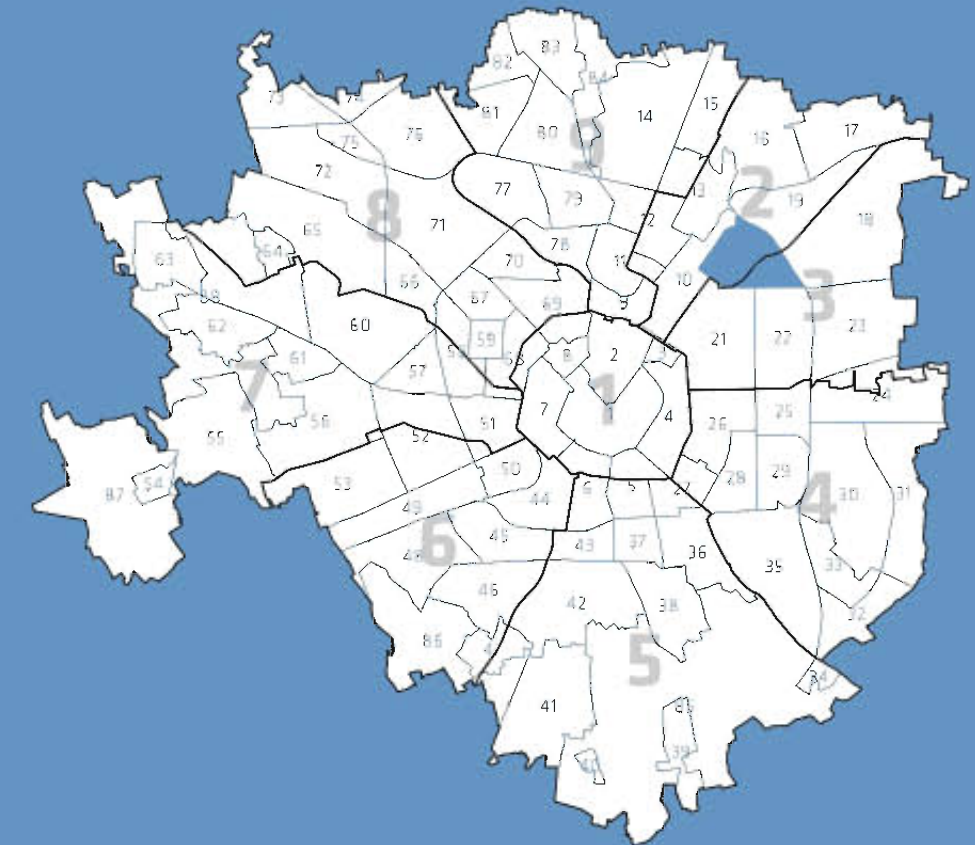
**31.392** (15-64) **13.313** (0-14 e 65+)  
Dipendenza strutturale **42,41 %**

**18.669**  
addetti **41,61 %**

**TREND DELLA POPOLAZIONE DEL NIL**

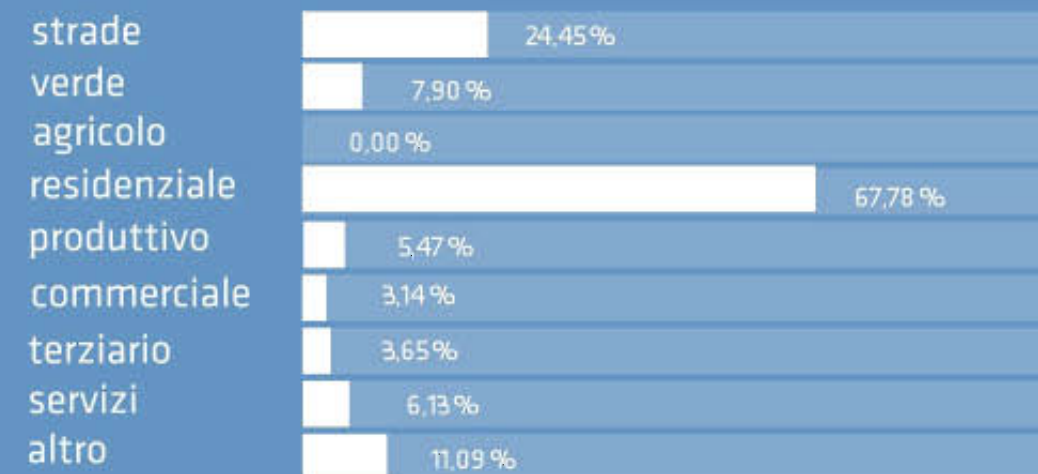


**NIL 20 LORETO**

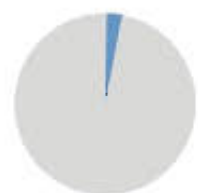


Superficie territoriale **175 ettari** **0,96 %** di Milano  
Superficie urbanizzata **163 ettari** **93 %** di Milano

**USO PREVALENTE DEL SUOLO**



COMMERCIO



3,14 %

**63.292 mq**  
aree a commercio

**1,41 mq/ab**



**798**

esercizi di vicinato



**38**

medie strutture di vendita



**0**

grandi strutture di vendita

CONCENTRAZIONE DELLE ATTIVITÀ



SERVIZI ABITATIVI



0,00 %

**0 mq**

quartieri ERP

**0 mq**

Aree ERS



**0**

quartieri ERP

**20**

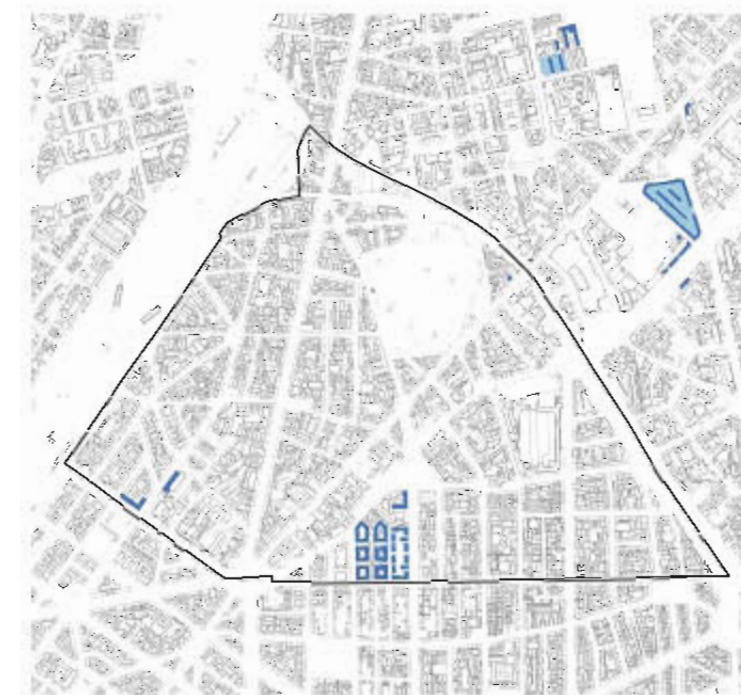
edifici ERP



**0**

nuove aree ERS

PRESENZA ERP/ ERS



MOBILITÀ



0,16 %

**2.732 mq**

aree pedonali



0,09 %

**1.500 mq**

aree a parcheggio

**0,03 mq/ab**



**774 m**

ciclabili



**0**

stazioni



**2**

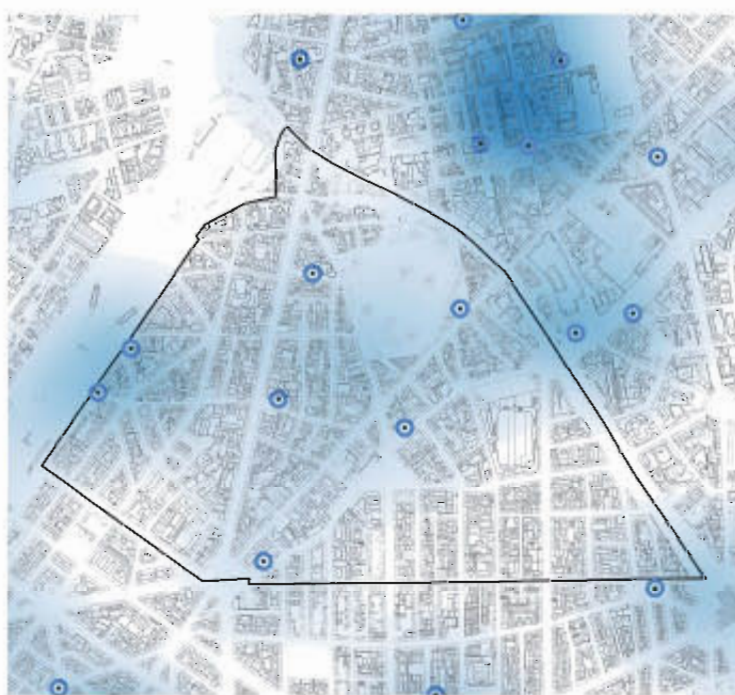
fermate



**46**

fermate

CONCENTRAZIONE DEI PARCHEGGI



AREE VERDI



**142.192 mq**

verde complessivo



**0**

alberi monumentali



**126.387 mq**

verde urbano esistente



**4.099 mq**

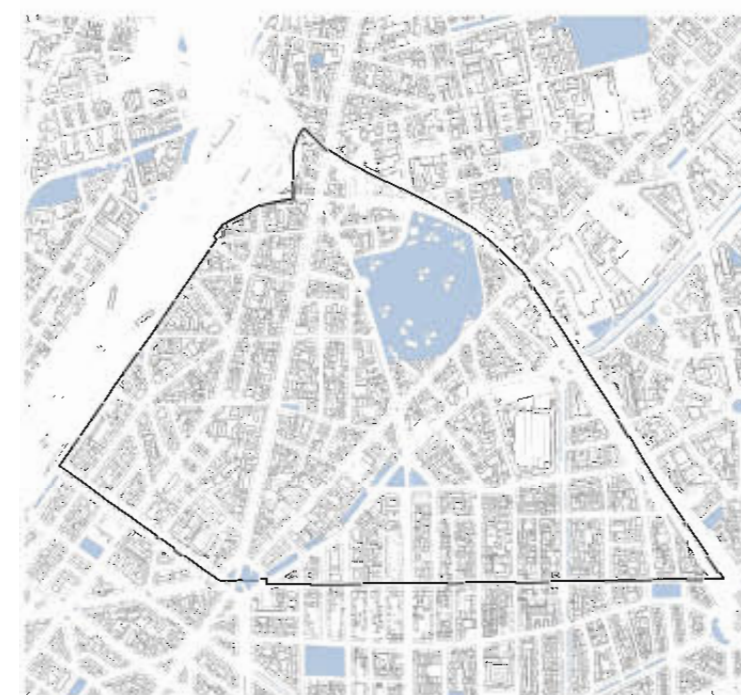
verde urbano di  
nuova previsione



**11.706 mq**

verde ambientale

PRESENZA DEL VERDE





## DOTAZIONE SERVIZI ESISTENTI

60



scuole  
per infanzia

54



scuole  
dell'obbligo

0



biblioteche

0

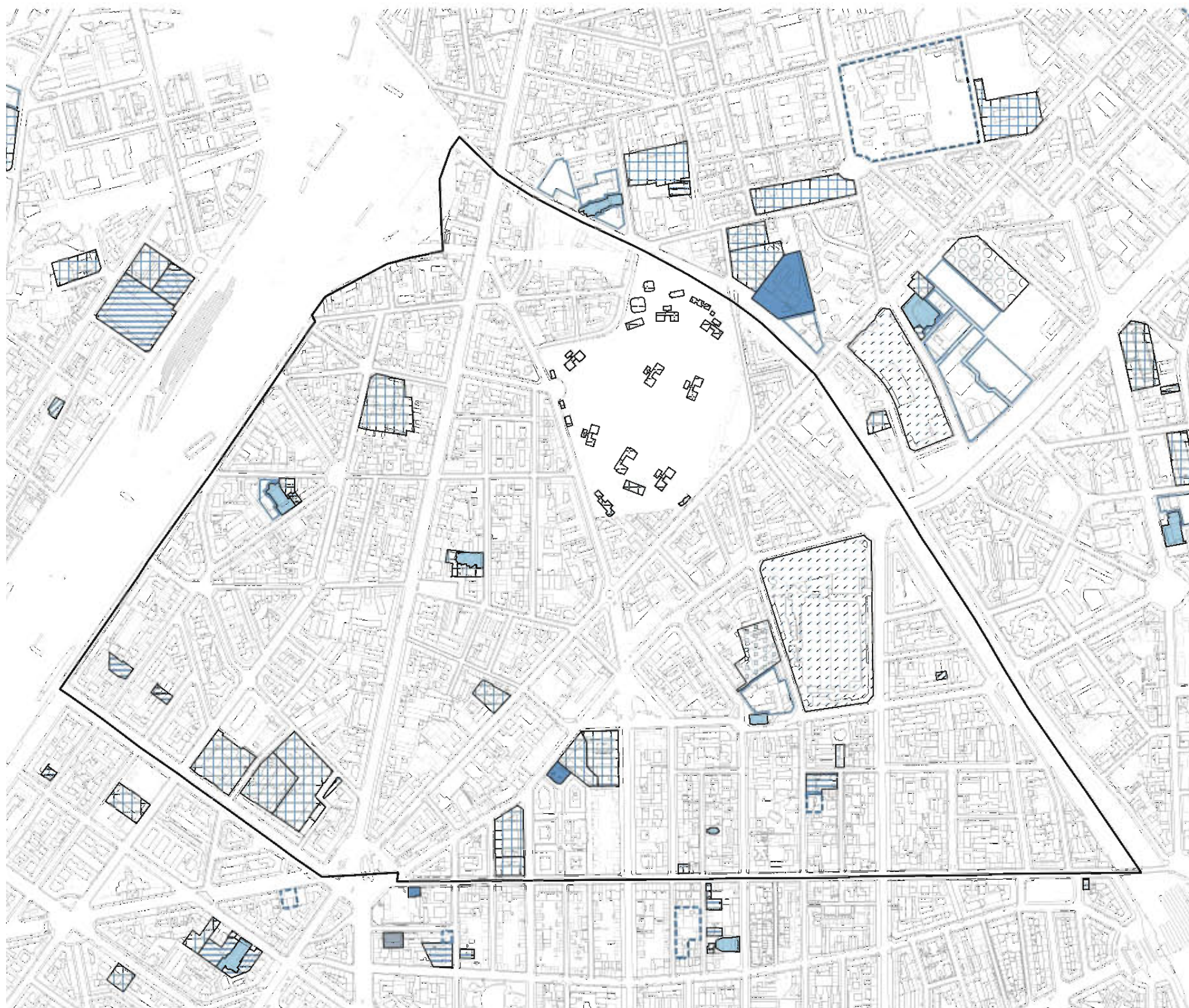


musei

2



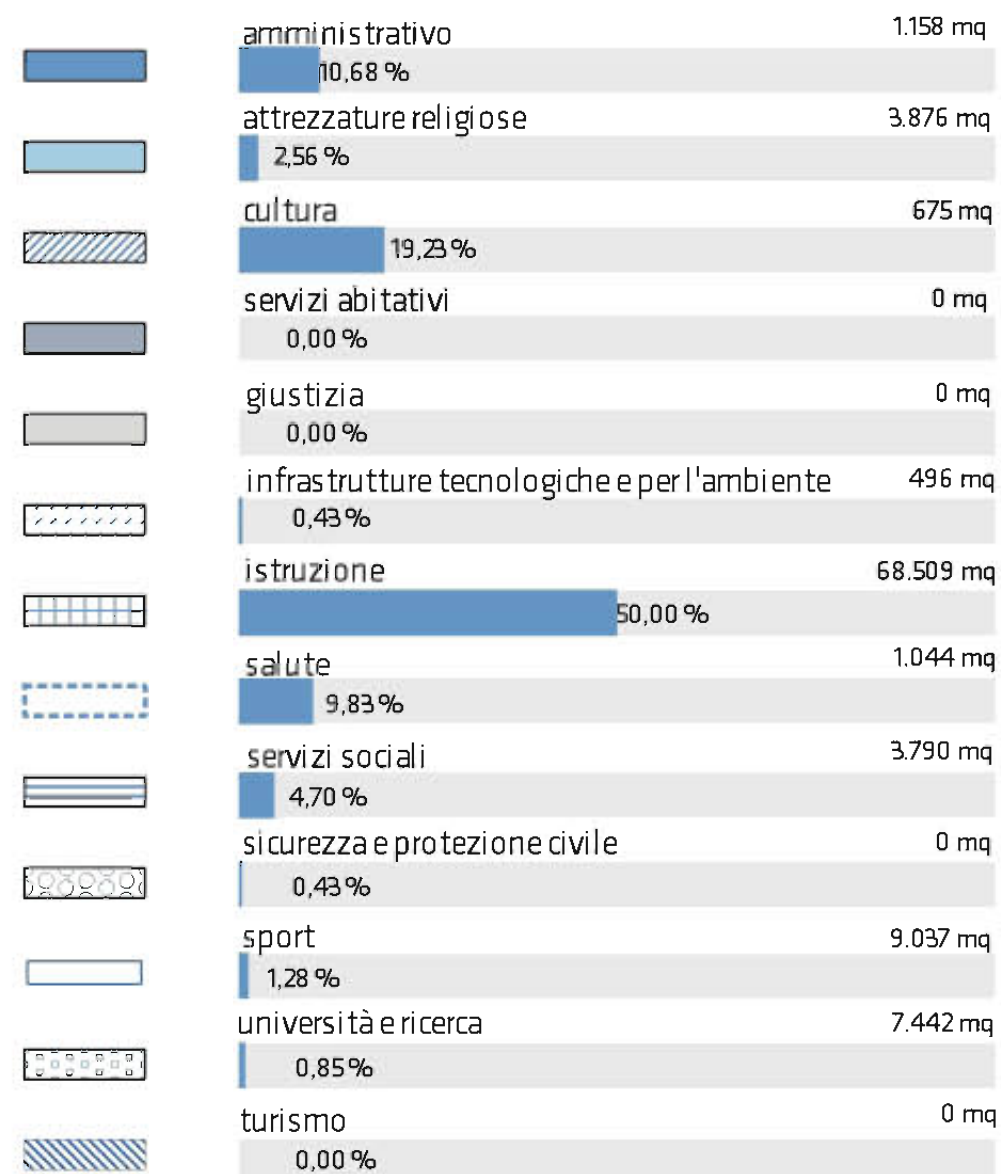
strutture di  
ricovero e cura



aggiornamento 2018  
PGT | Piano dei Servizi

NIL **20**  
LORETO

## DOTAZIONE DEI SERVIZI ESISTENTI



## SINTESI





**95.531 mq**  
aree a servizi  
**2,14 mq/ab**

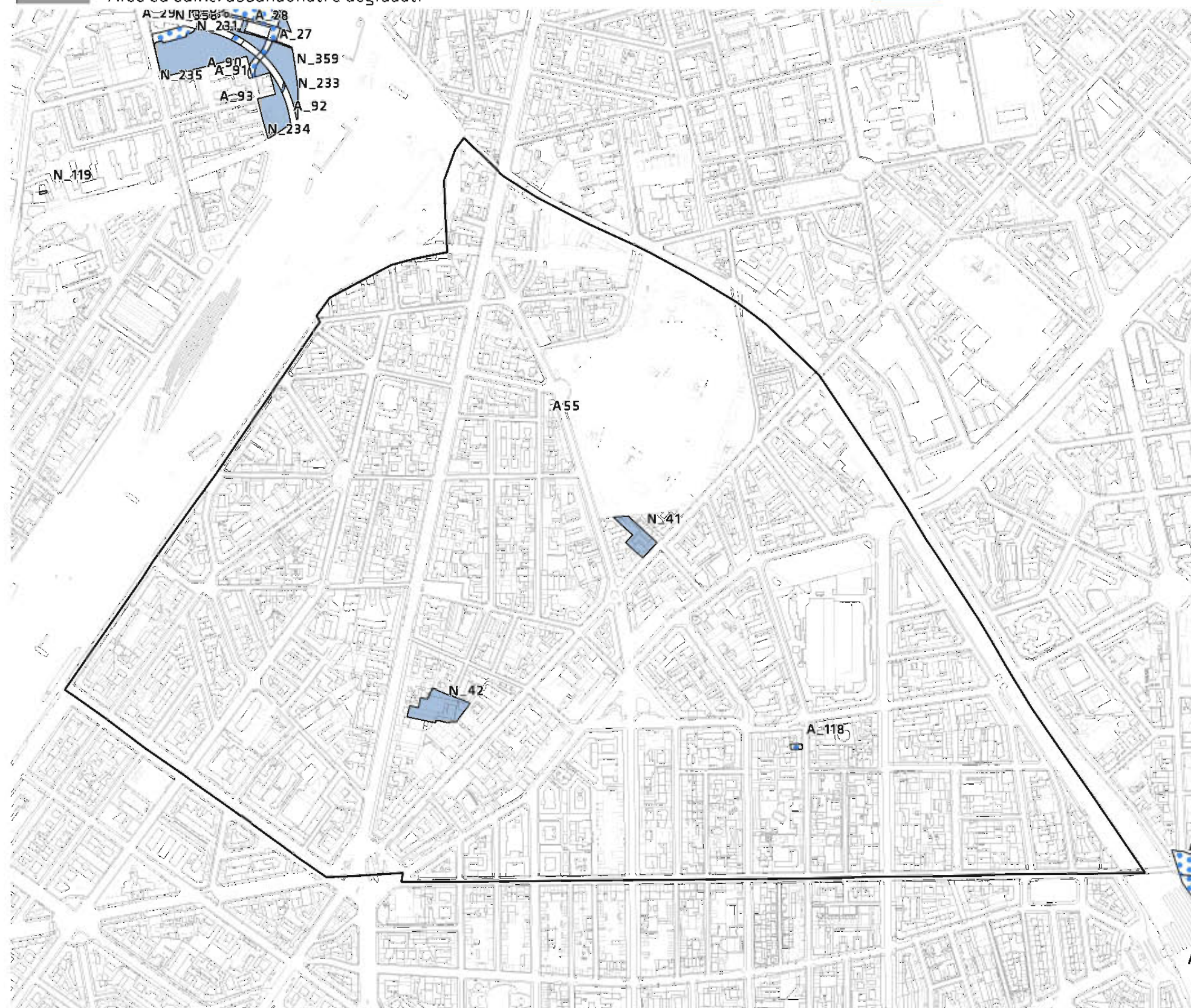
**5 %**  
superficie NIL

Ambiti interessati da provvedimenti in itinere adottati e approvati (Norme transitorie)

 Attuati  
 Non attuati

 Aree ed edifici abbandonati e degradati

 Piani Attuativi obbligatori  
 Grandi funzioni urbane

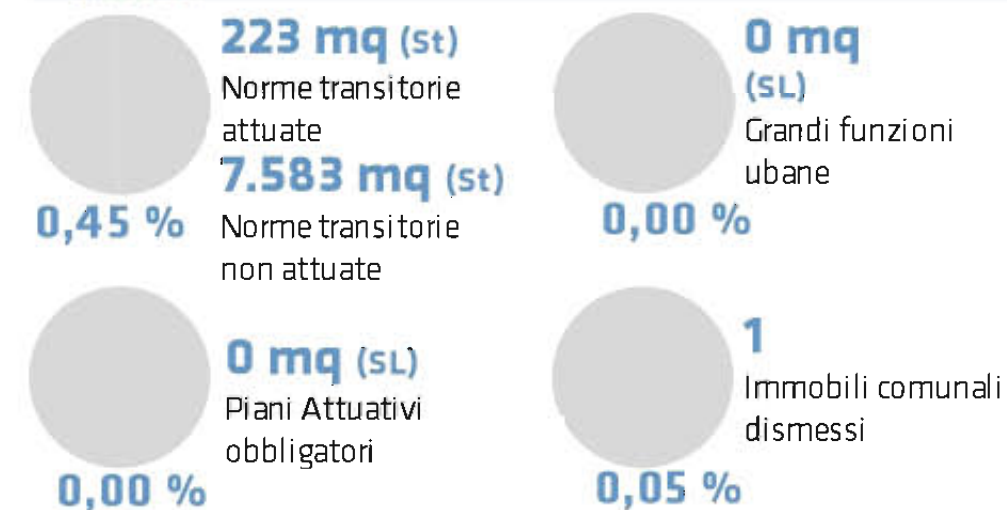


## TRASFORMAZIONI IN CORSO

### AREE SOTTOPOSTE A NORMA TRANSITORIA

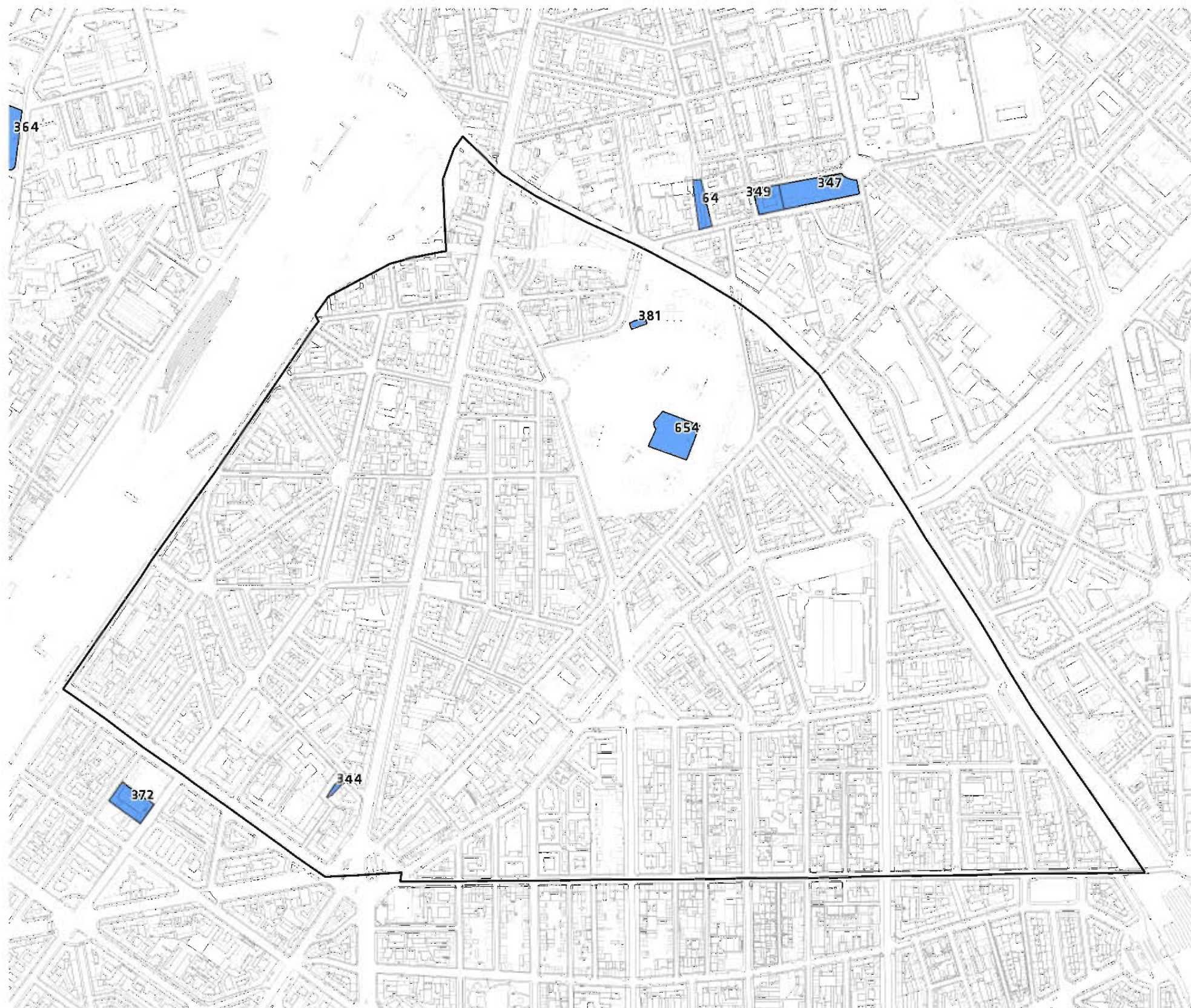
ID	DENOMINAZIONE	FUNZIONE	AREA (mq)	TIPOLOGIA
N_41	R.2.14 Padova 55 (PR1)		2694	Convenzione
N_42	R.2.12 Monza 18/22 (PCc3)		4893	Istanza
A_118	R.3.13 Accademia 59 (PCc1)		224	Convenzione

### SINTESI



# PIANO TRENNALE DELLE OPERE PUBBLICHE

- completamento e nuova costruzione
- demolizione
- manutenzione, recupero, restauro e ristrutturazione



## OPERE PUBBLICHE

COD	NOME	TIPOLOGIA	CATEGORIA
344	RIQUALIFICAZIONE NUOVO CENTRO SERVIZI BIBLIOTECHE	RISTRUTTURAZIONE	DIREZIONALE E AMMINISTRATIVO
381	RECUPERO EX CUCINE SCUOLA PARCO TROTTER	RECUPERO	EDILIZIA SOCIALE E SCOLASTICA
654	PISCINA PARCO TROTTER	RECUPERO	ALTRA EDILIZIA PUBBLICA

## SINTESI

**0**  
completamento,  
nuova costruzione

**0**  
demolizione

**3**  
manutenzioni, recupero,  
restauro e ristrutturazione

**DATI SOCIO-DEMOGRAFICI**

**61.891** residenti  
**30.403** famiglie  
**21.508** ab/km<sup>2</sup>

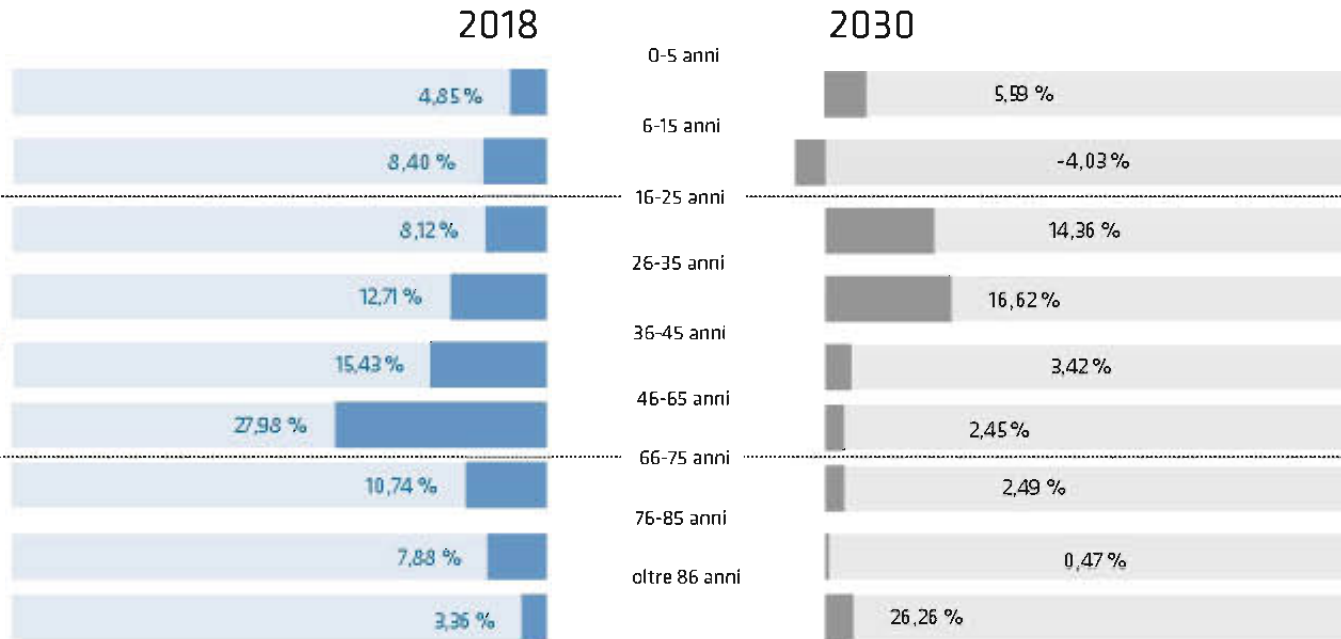
**POPOLAZIONE 2018**

**8.199** giovani  
**13,25 %**

**39.758** adulti  
**64,24 %**

**13.599** adulti  
**21,97 %**

**STRUTTURA DELLA POPOLAZIONE DEL NIL PER CLASSE D'ETA'**



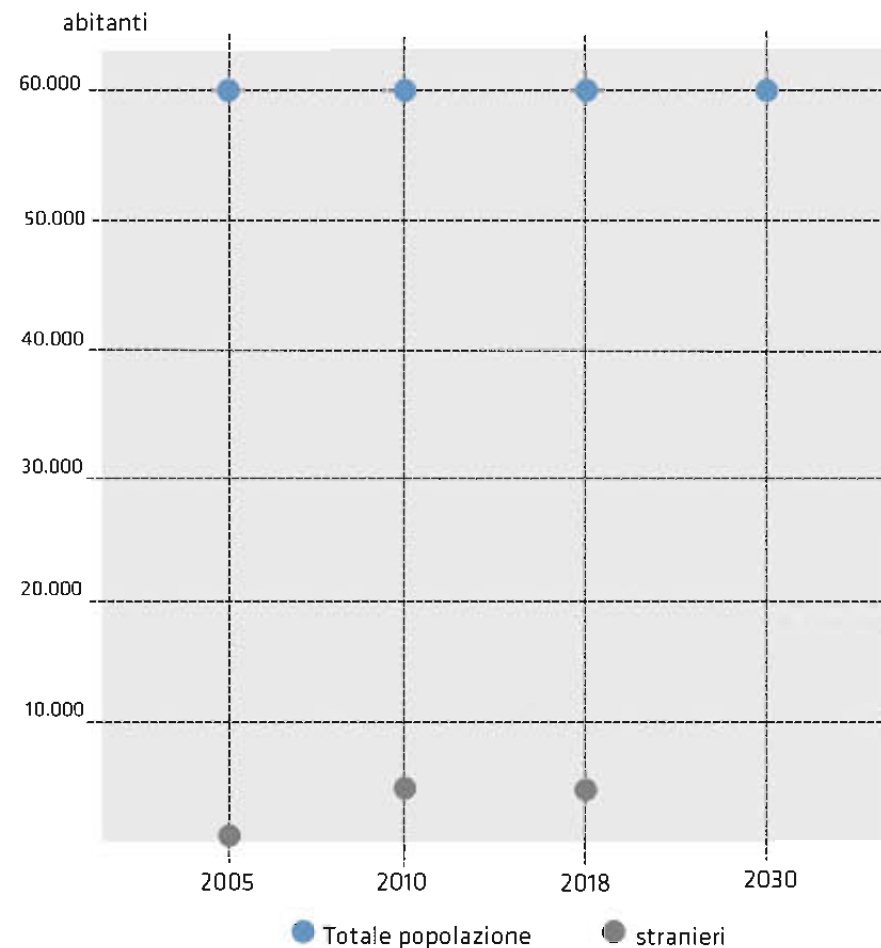
**GRUPPI SOCIALI DEL NIL**

**7.428** stranieri  
**12,00 %**

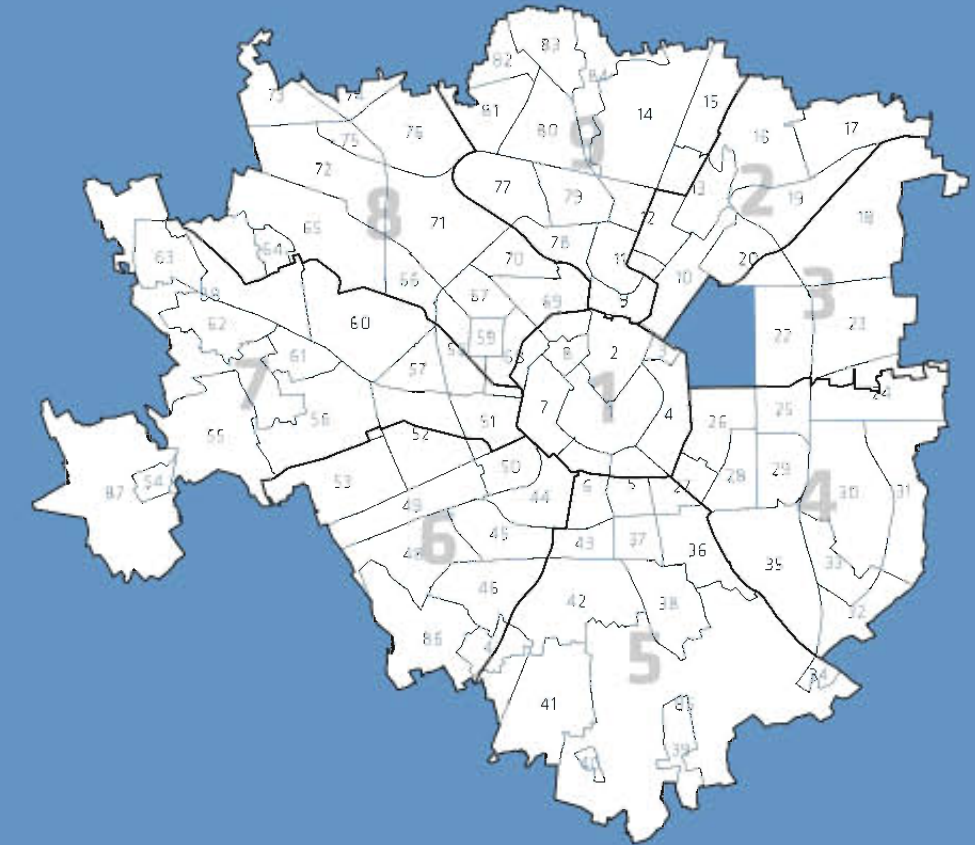
**39.590** (15-64)  
**21.966** (0-14 e 65+)  
Dipendenza strutturale  
**55,48 %**

**26.917** addetti  
**43,49 %**

**TREND DELLA POPOLAZIONE DEL NIL**

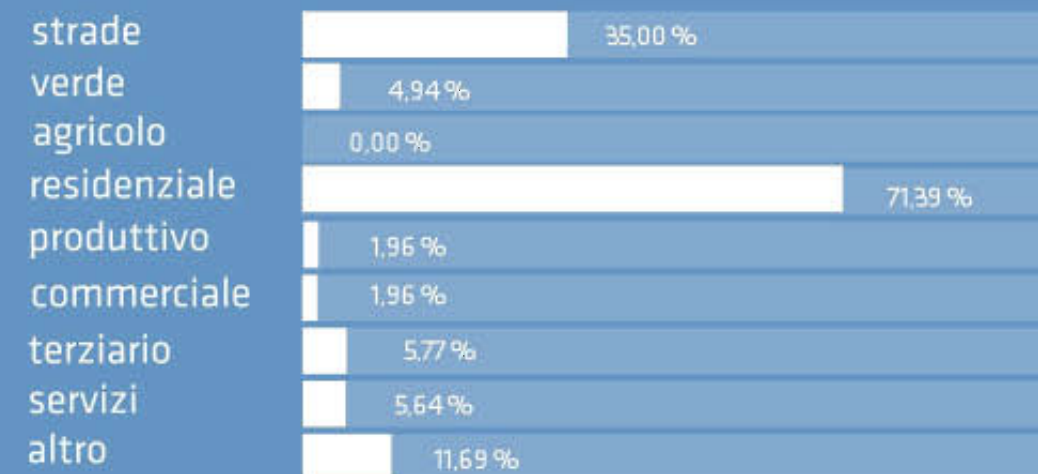


**NIL 21 BUENOS AIRES - VENEZIA**

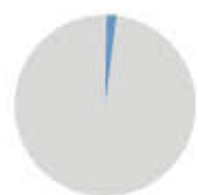


Superficie territoriale **288 ettari** **1,58 %** di Milano  
Superficie urbanizzata **286 ettari** **99 %** di Milano

**USO PREVALENTE DEL SUOLO**



### COMMERCIO



1,96 %

**149.880 mq**

aree a commercio

**2,42 mq/ab**



**1.860**

esercizi di vicinato



**65**

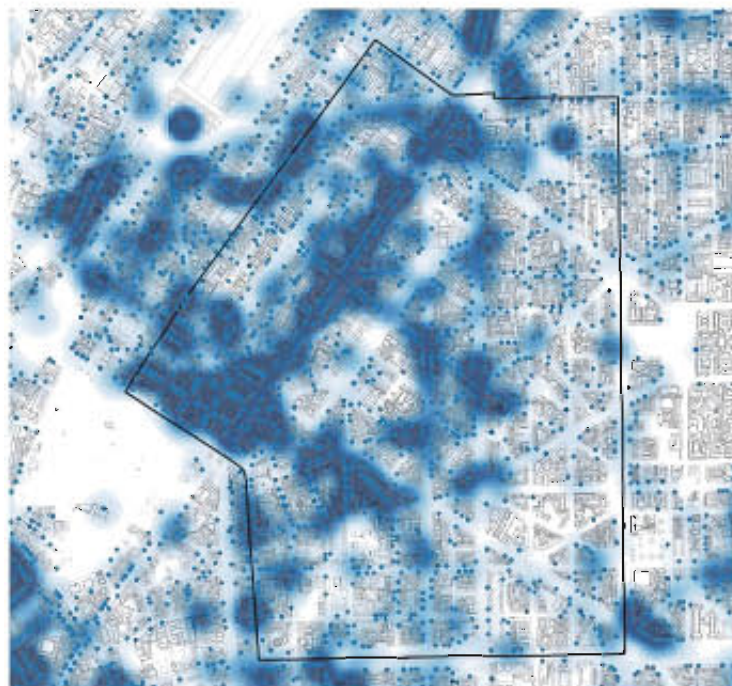
medie strutture di vendita



**2**

grandi strutture di vendita

### CONCENTRAZIONE DELLE ATTIVITÀ



### SERVIZI ABITATIVI



0,00 %

**0 mq**

quartieri ERP

**0 mq**

Aree ERS



**0**

quartieri ERP

**16**

edifici ERP

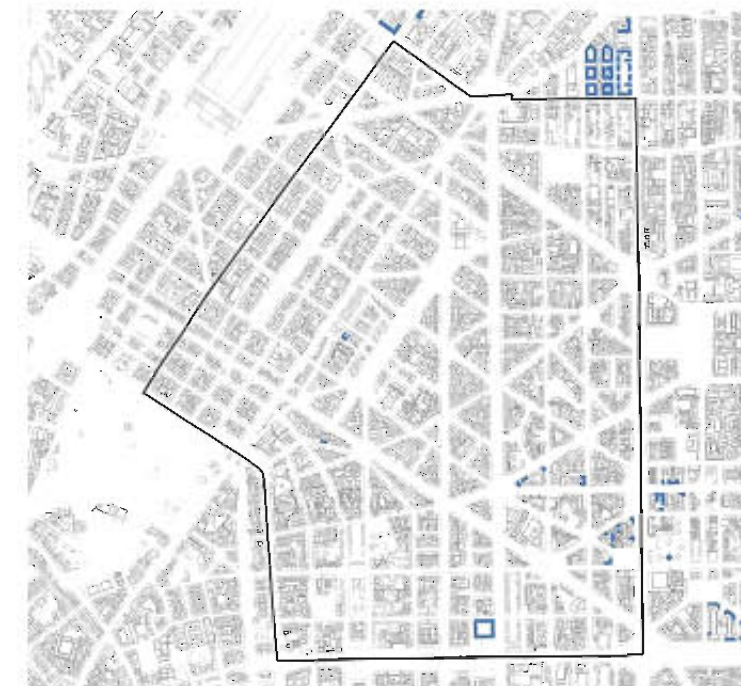


**0**

nuove aree ERS

## SERVIZI TERRITORIALI

### PRESENZA ERP/ ERS



### MOBILITÀ



0,22 %

**6.437 mq**

aree pedonali



0,09 %

**2.500 mq**

aree a parcheggio

**0,04 mq/ab**



**1.416 m**

cidabili



**20**

stazioni



**6**

fermate



**114**

fermate

### CONCENTRAZIONE DEI PARCHEGGI



### AREE VERDI



**142.346 mq**

verde complessivo



**0**

alberi monumentali



**78.444 mq**

verde urbano esistente



**0 mq**

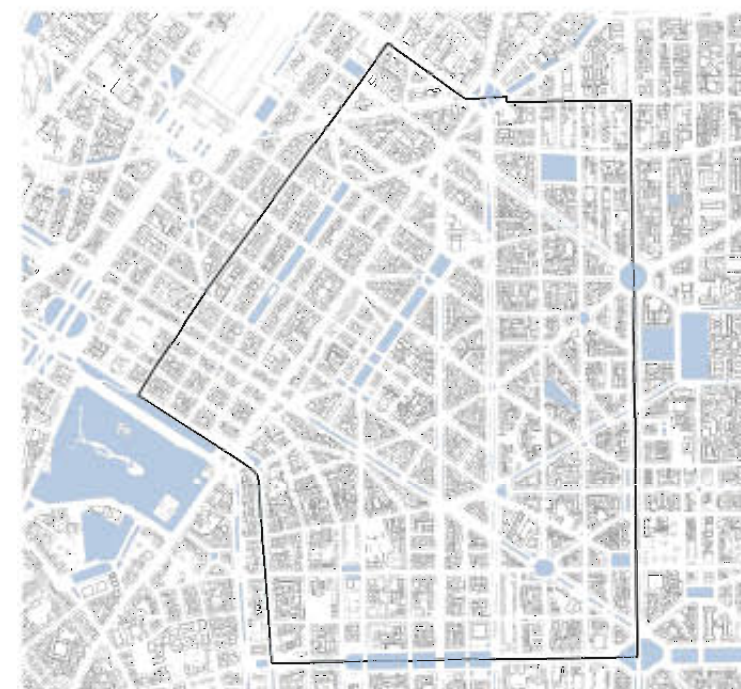
verde urbano di  
nuova previsione



**63.902 mq**

verde ambientale

### PRESENZA DEL VERDE



## DOTAZIONE SERVIZI ESISTENTI

29



scuole  
per infanzia

17



scuole  
dell'obbligo

3



biblioteche

3

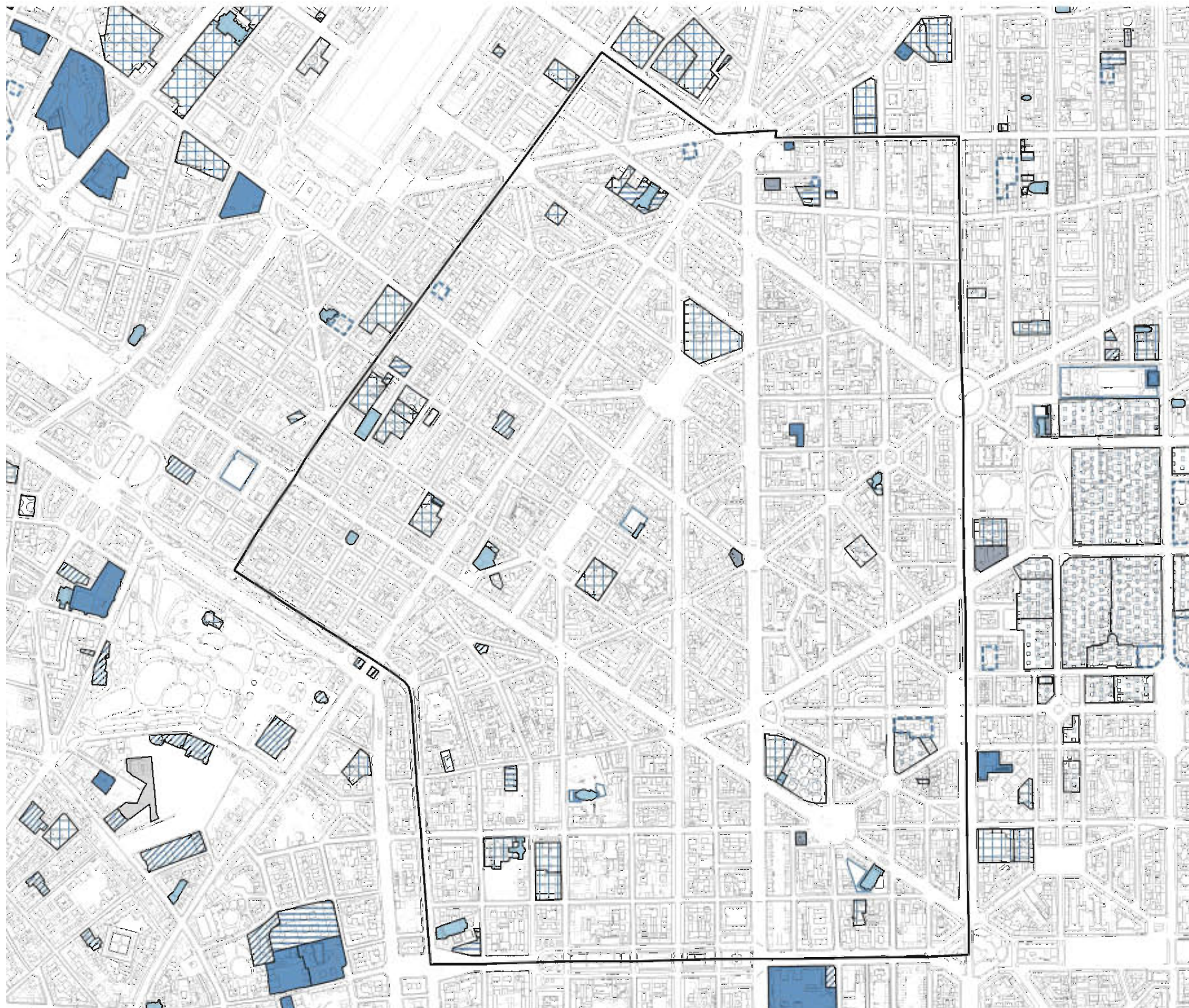


musei

4



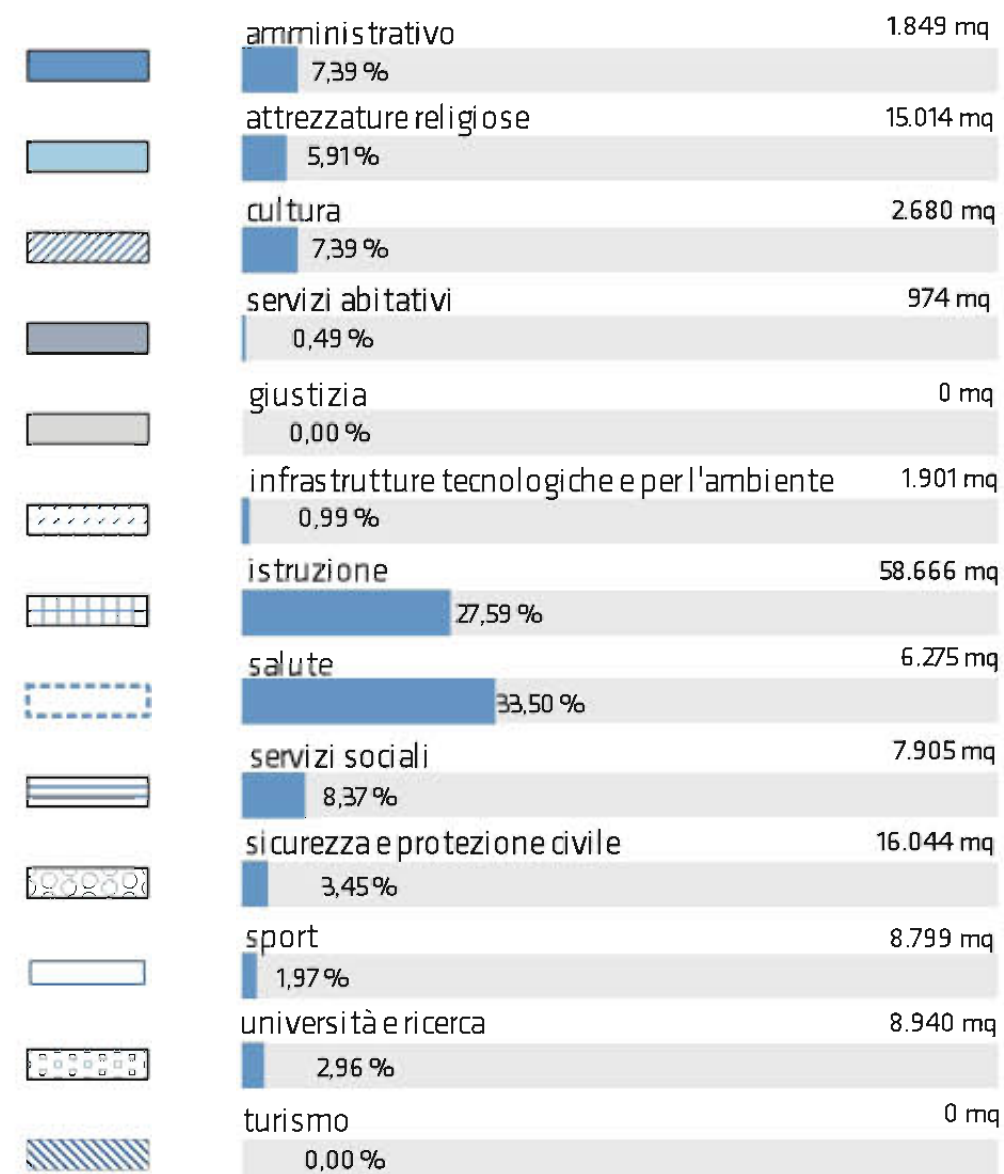
strutture di  
ricovero e cura



aggiornamento 2018  
PGT | Piano dei Servizi

NIL **21**  
BUENOS AIRES - VENEZIA

## DOTAZIONE DEI SERVIZI ESISTENTI



## SINTESI





**127.146 mq**  
aree a servizi  
**2,09 mq/ab**

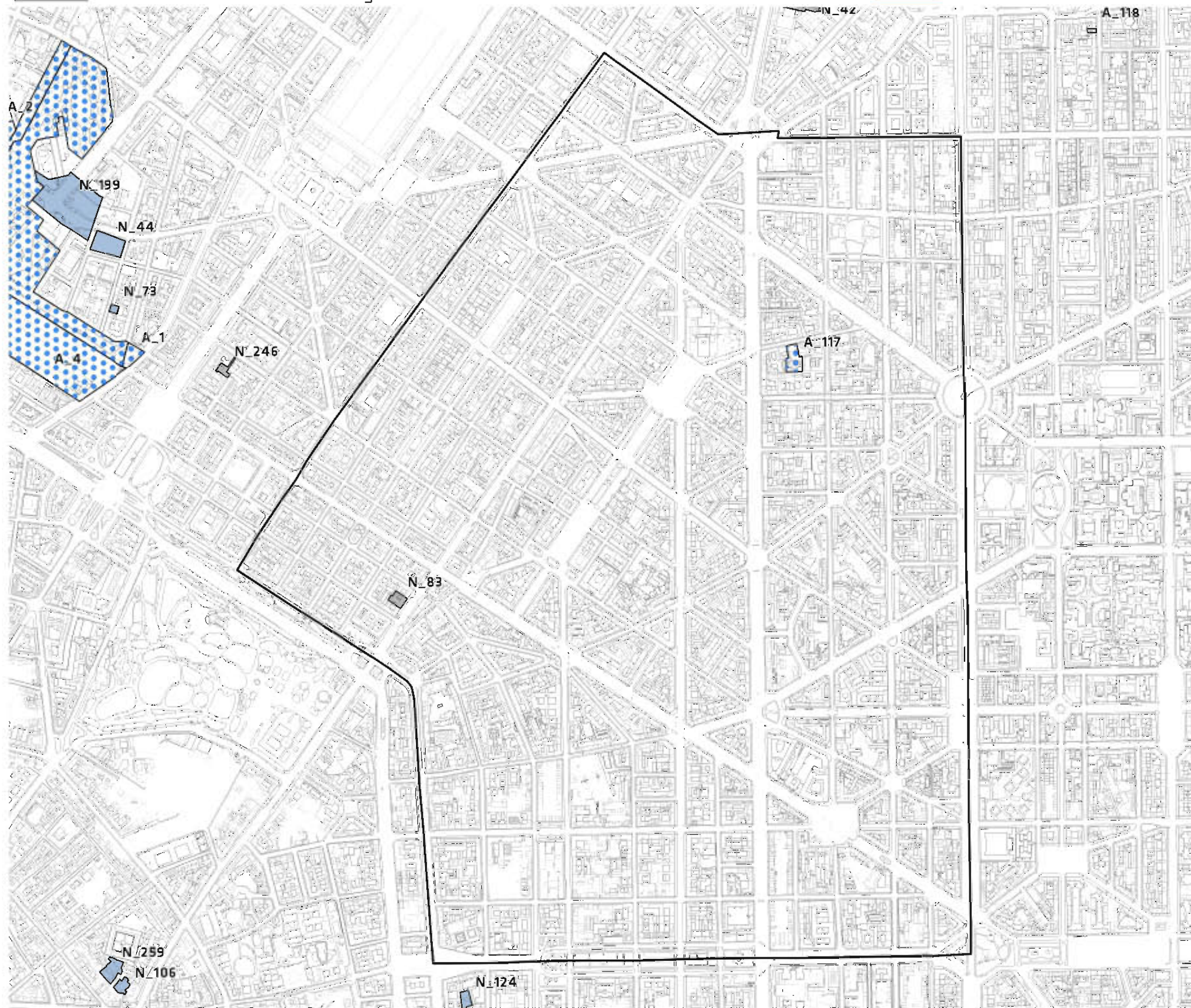
**4 %**  
superficie NIL

Ambiti interessati da provvedimenti in itinere adottati e approvati (Norme transitorie)

-  Attuati
-  Non attuati

 Aree ed edifici abbandonati e degradati

-  Piani Attuativi obbligatori
-  Grandi funzioni urbane

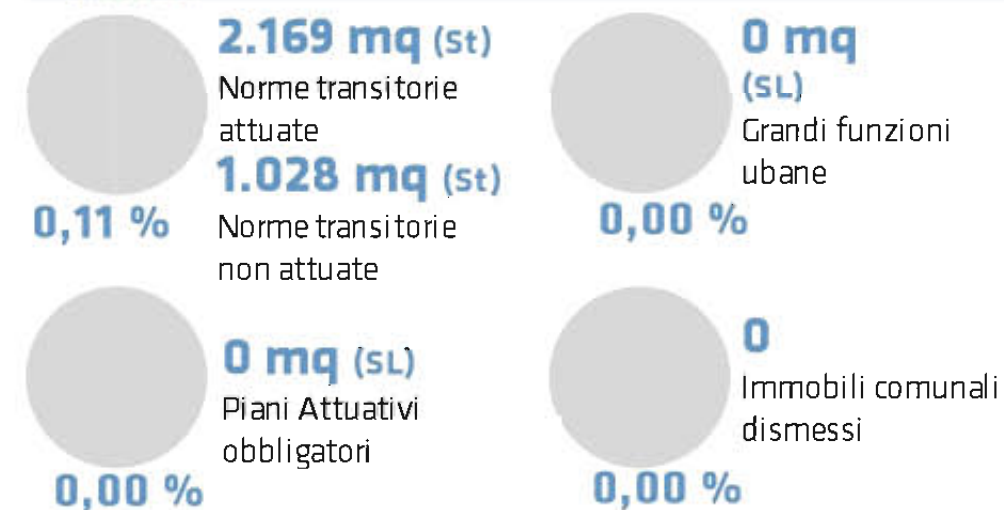


## TRASFORMAZIONI IN CORSO

### AREE SOTTOPOSTE A NORMA TRANSITORIA

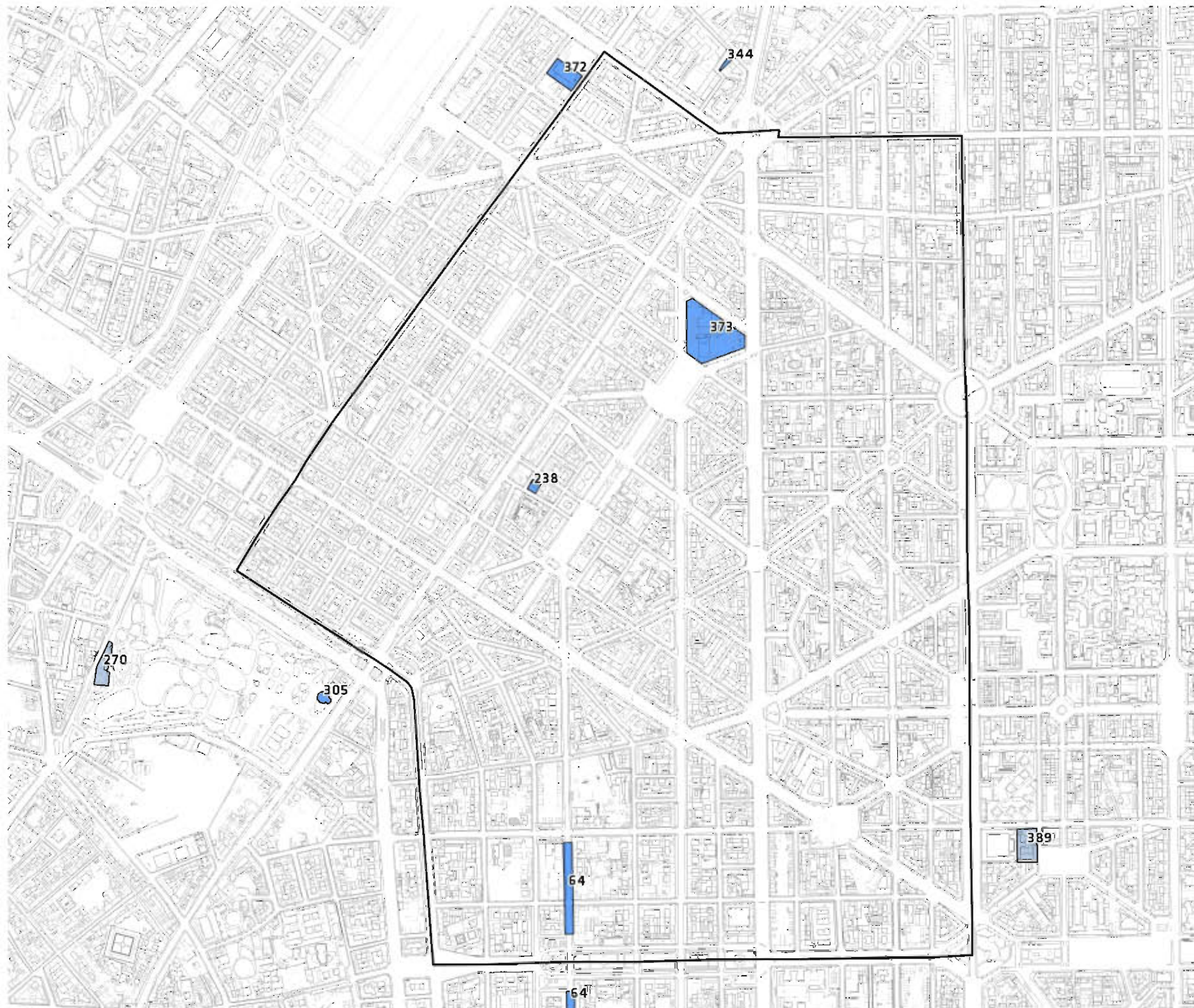
ID	DENOMINAZIONE	FUNZIONE	AREA (mq)	TIPOLOGIA
N_83	R.2.8 Buenos Aires 3		1029	Istanza
A_117	R.3.10 Paisiello 10 (PR1)		2170	Convenzione

### SINTESI



# PIANO TRENNALE DELLE OPERE PUBBLICHE

- completamento e nuova costruzione
- demolizione
- manutenzione, recupero, restauro e ristrutturazione



## OPERE PUBBLICHE

COD	NOME	TIPOLOGIA	CATEGORIA
64	ATTUAZIONE DI UN PROGRAMMA STRATEGICO DI PEDONALIZZAZIONE DELLA CITTA'	MANUTENZIONE	STRADALI
238	MS BROGGI 5	MANUTENZIONE	EDILIZIA ABITATIVA
373	MS SCUOLA MEDIA S GEROLAMO	MANUTENZIONE	EDILIZIA SOCIALE E SCOLASTICA

## SINTESI

**0**  
completamento,  
nuova costruzione

**0**  
demolizione

**3**  
manutenzione, recupero,  
restauro e ristrutturazione



**DATI SOCIO-DEMOGRAFICI**

**36.232** residenti  
**18.157** famiglie  
**16.413** ab/km2

**NIL 22 CITTA' STUDI**

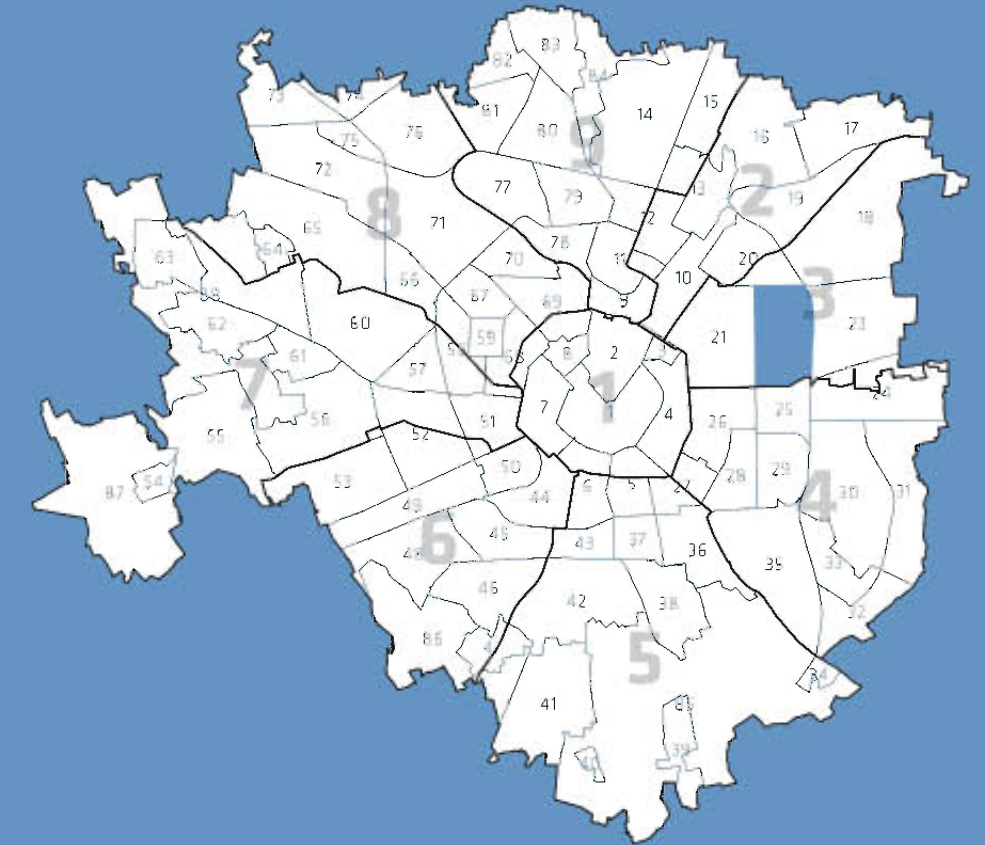
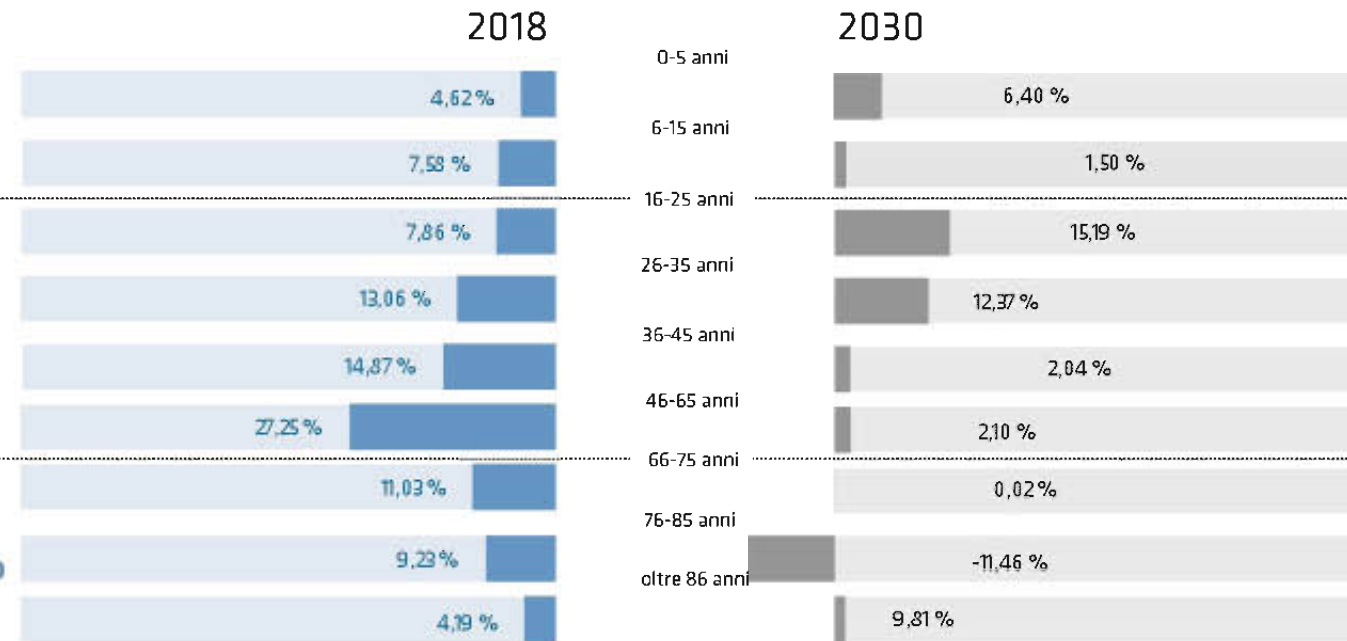
**POPOLAZIONE 2018**

**4.421**  
giovani **12,20 %**

**22.839**  
adulti **63,04 %**

**8.861**  
adulti **24,46 %**

**STRUTTURA DELLA POPOLAZIONE DEL NIL PER CLASSE D'ETA'**



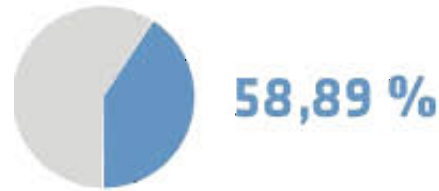
**GRUPPI SOCIALI DEL NIL**

**TREND DELLA POPOLAZIONE DEL NIL**

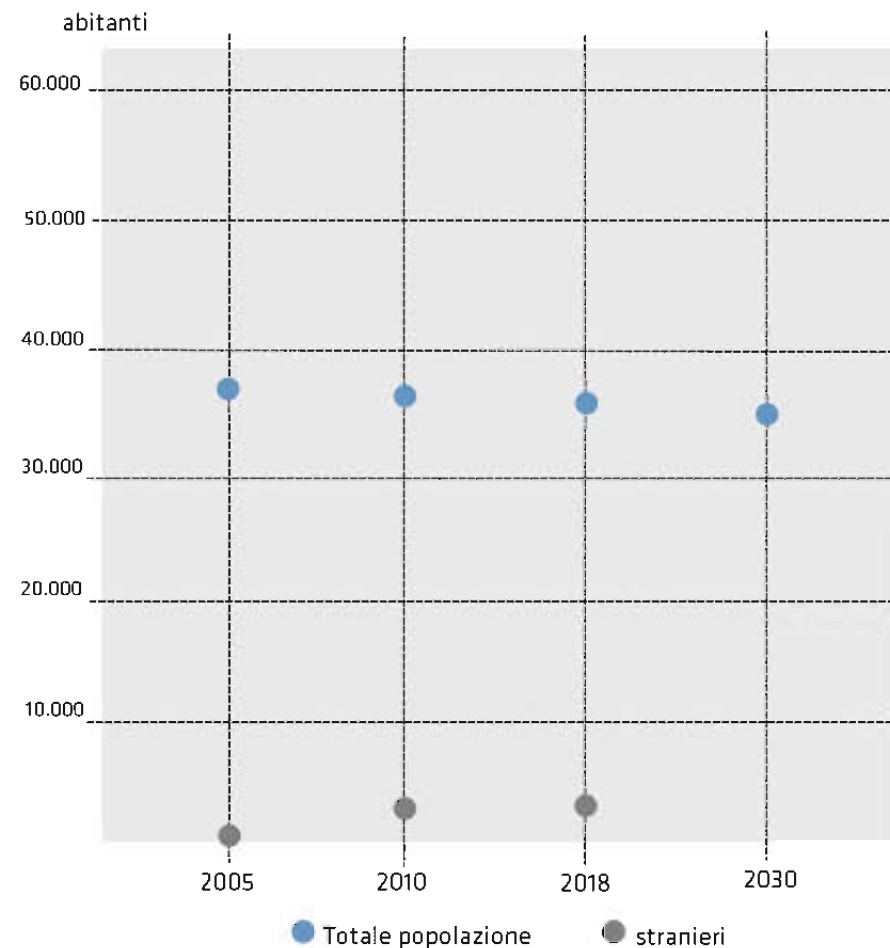
**5.303**  
stranieri



**22.734** (15-64) **13.387** (0-14 e 65+)  
Dipendenza strutturale

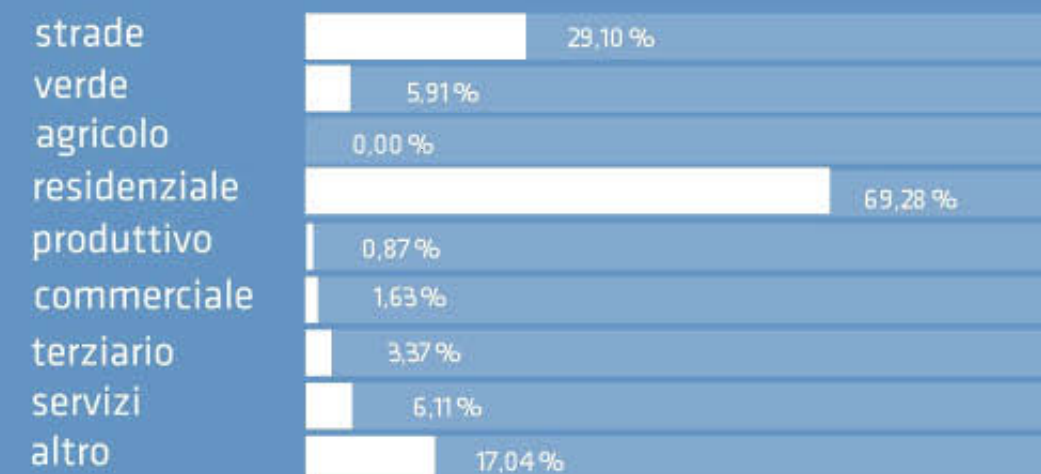


**15.582**  
addetti

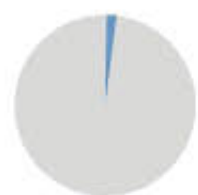


Superficie territoriale **221 ettari** **1,21 %** di Milano  
 Superficie urbanizzata **217 ettari** **98 %** di Milano

**USO PREVALENTE DEL SUOLO**



COMMERCIO



1,63 %

**38.265 mq**  
aree a commercio  
**1,06 mq/ab**



**616**

esercizi di vicinato



**17**

medie strutture di vendita



**0**

grandi strutture di vendita

CONCENTRAZIONE DELLE ATTIVITÀ



SERVIZI ABITATIVI



0,00 %

**0 mq**  
quartieri ERP

**0 mq**  
Aree ERS



**0**

quartieri ERP



**0**

nuove aree ERS

**32**

edifici ERP

PRESENZA ERP/ ERS



MOBILITÀ



0,04 %  
**891 mq**  
aree pedonali



0,29 %  
**6.300 mq**  
aree a parcheggio  
**0,17 mq/ab**



**827 m**  
ciclabili



**3**

stazioni



**3**

fermate



**84**

fermate

CONCENTRAZIONE DEI PARCHEGGI



AREE VERDI



**130.623 mq**  
verde complessivo

**0**  
alberi monumentali



**83.417 mq**  
verde urbano esistente

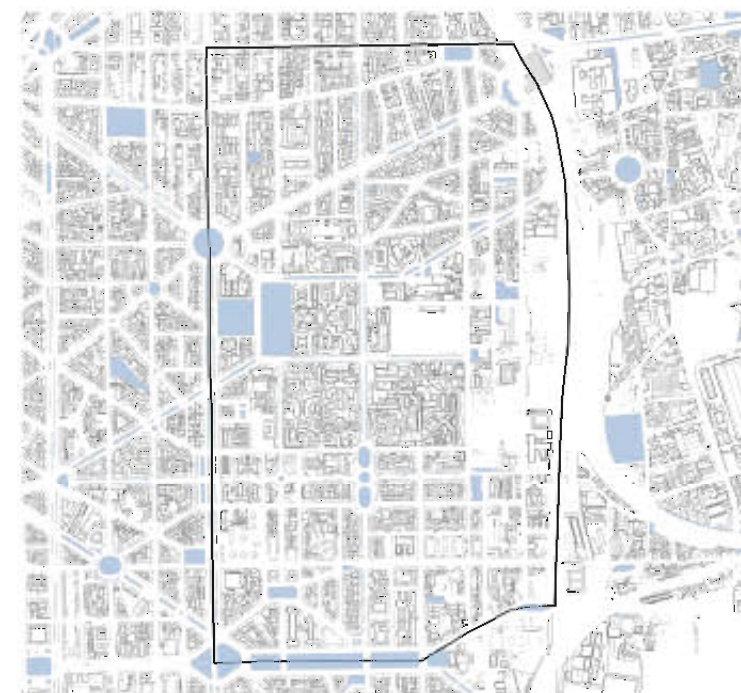


**0 mq**  
verde urbano di  
nuova previsione



**47.206 mq**  
verde ambientale

PRESENZA DEL VERDE



## DOTAZIONE SERVIZI ESISTENTI

16



scuole  
per infanzia

21



scuole  
dell'obbligo

4



biblioteche

2

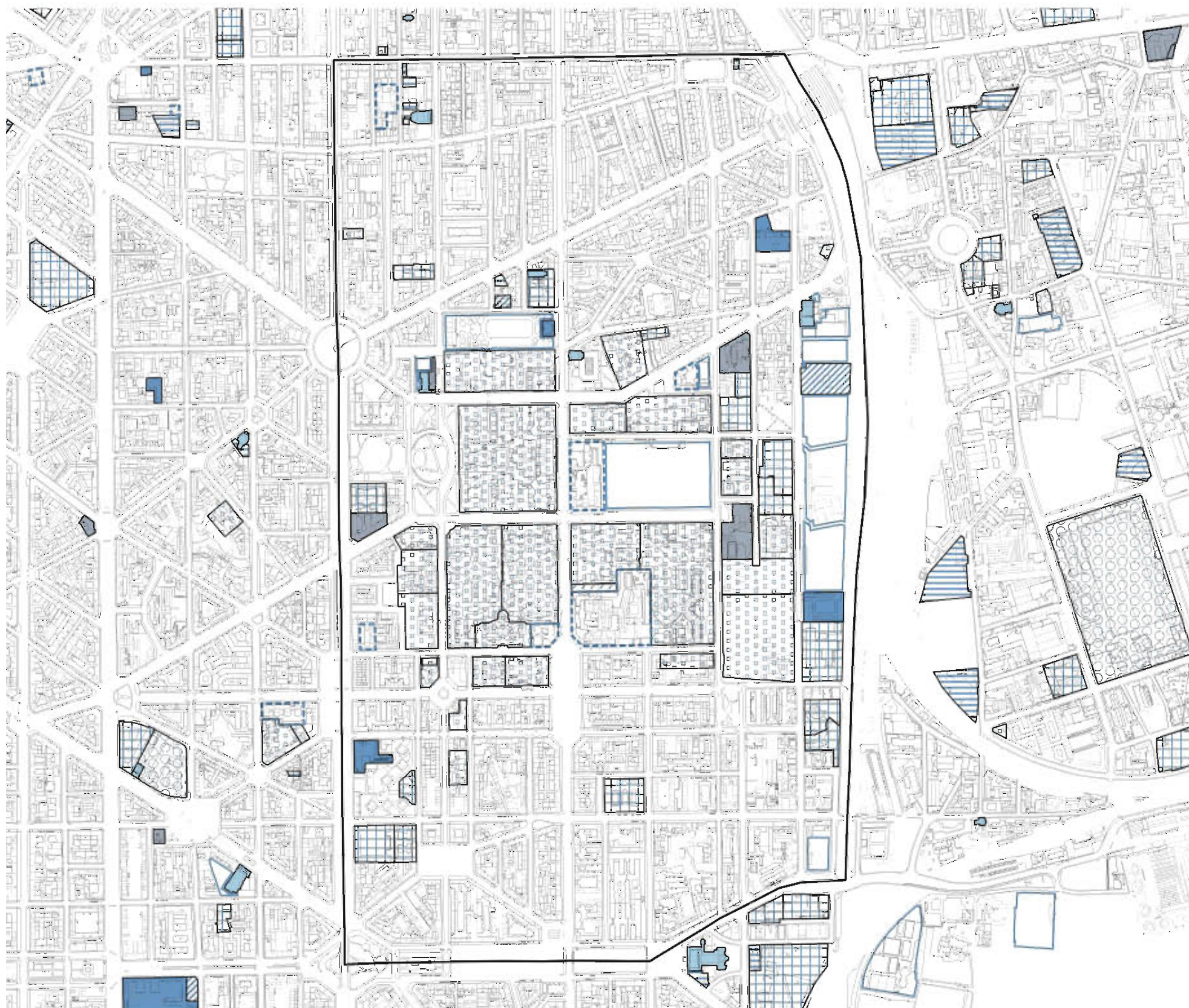


musei

5



strutture di  
ricovero e cura



aggiornamento 2018  
PGT | Piano dei Servizi

NIL **22**  
CITTA' STUDI

## DOTAZIONE DEI SERVIZI ESISTENTI

amministrativo	15.036 mq	5,45%
attrezzature religiose	4.811 mq	3,64%
cultura	8.292 mq	6,06%
servizi abitativi	8.788 mq	1,21%
giustizia	0 mq	0,00%
infrastrutture tecnologiche e per l'ambiente	1.777 mq	0,61%
istruzione	72.545 mq	25,45%
salute	46.357 mq	22,42%
servizi sociali	1.879 mq	4,85%
sicurezza e protezione civile	0 mq	0,61%
sport	118.926 mq	6,67%
università e ricerca	327.188 mq	23,03%
turismo	0 mq	0,00%

## SINTESI



**603.823 mq**

aree a servizi

**27 %**

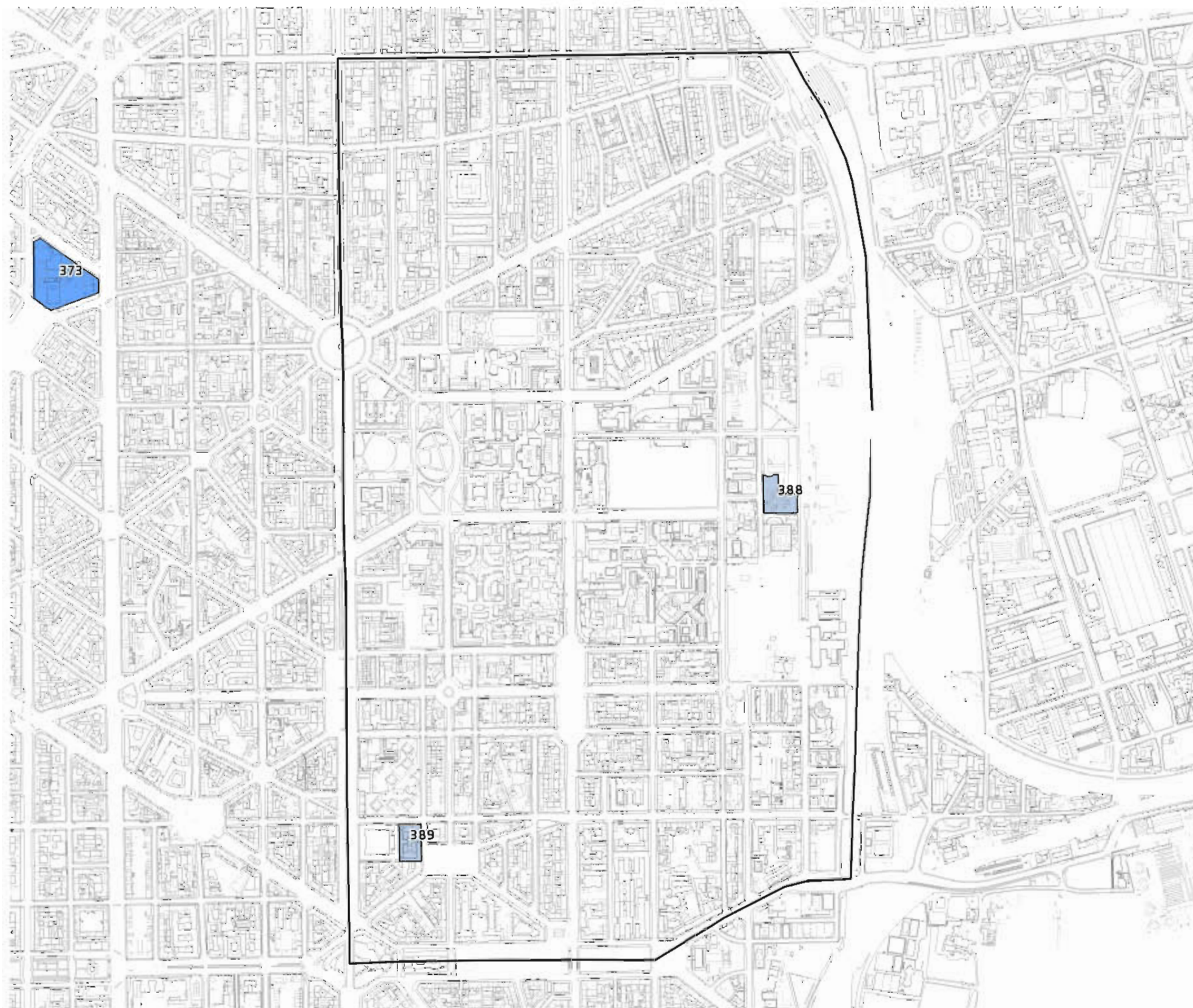
superficie NIL

**16,71 mq/ab**



## PIANO TRENNALE DELLE OPERE PUBBLICHE

- completamento e nuova costruzione
- demolizione
- manutenzione, recupero, restauro e ristrutturazione



aggiornamento 2018  
PGT | Piano dei Servizi

NIL **22**  
CITTA' STUDI

### OPERE PUBBLICHE

COD	NOME	TIPOLOGIA	CATEGORIA
388	DEMOLIZIONE RICOSTRUZIONE SCUOLA MATERNA CLERICETTI	NUOVA COSTRUZIONE	EDILIZIA SOCIALE E SCOLASTICA
389	DEMOLIZIONE RICOSTRUZIONE SCUOLA MATERNA VIA RENI	NUOVA COSTRUZIONE	EDILIZIA SOCIALE E SCOLASTICA

### SINTESI

**2**  
completamento,  
nuova costruzione

**0**  
demolizione

**0**  
manutenzione, recupero,  
restauro e ristrutturazione

**DATI SOCIO-DEMOGRAFICI**

 **11.319** residenti  
 **5.326** famiglie  
 **3.655** ab/km2

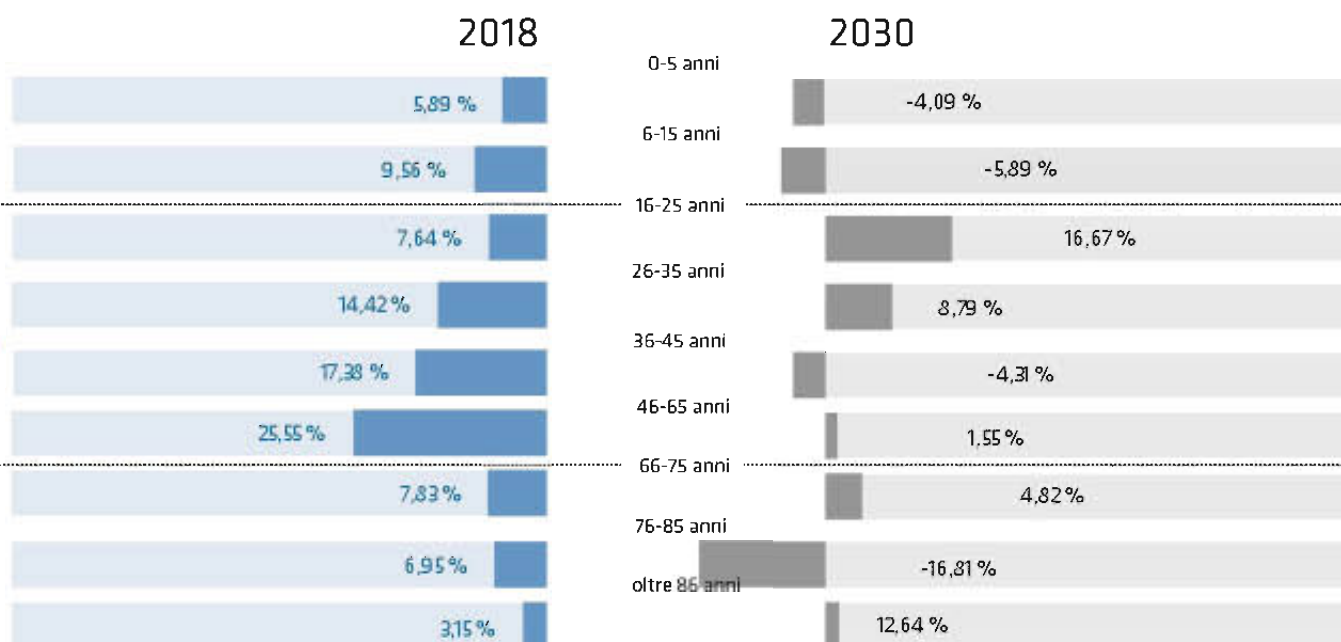
**POPOLAZIONE 2018**

**1.749**  
giovani  **15,45 %**

**7.356**  
adulti  **64,99 %**

**2.029**  
adulti  **17,93 %**

**STRUTTURA DELLA POPOLAZIONE DEL NIL PER CLASSE D'ETA'**



**GRUPPI SOCIALI DEL NIL**

**2.017**  
stranieri 



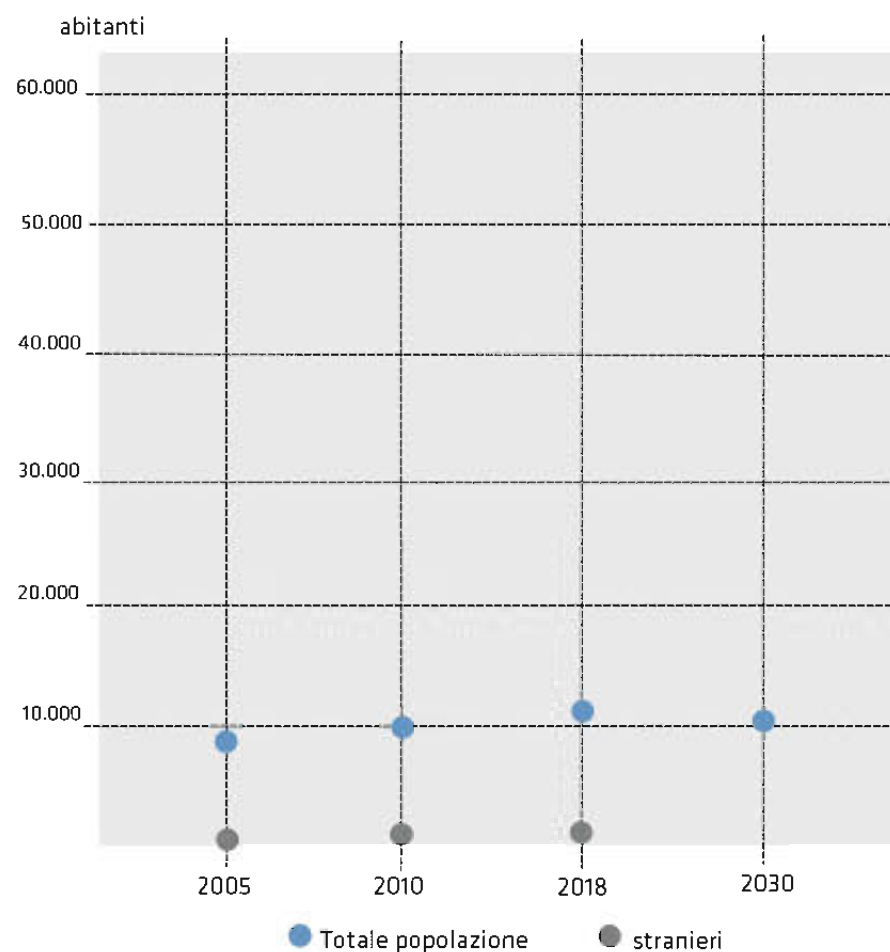
**7.337** (15-64) **3.797** (0-14 e 65+)  
Dipendenza strutturale



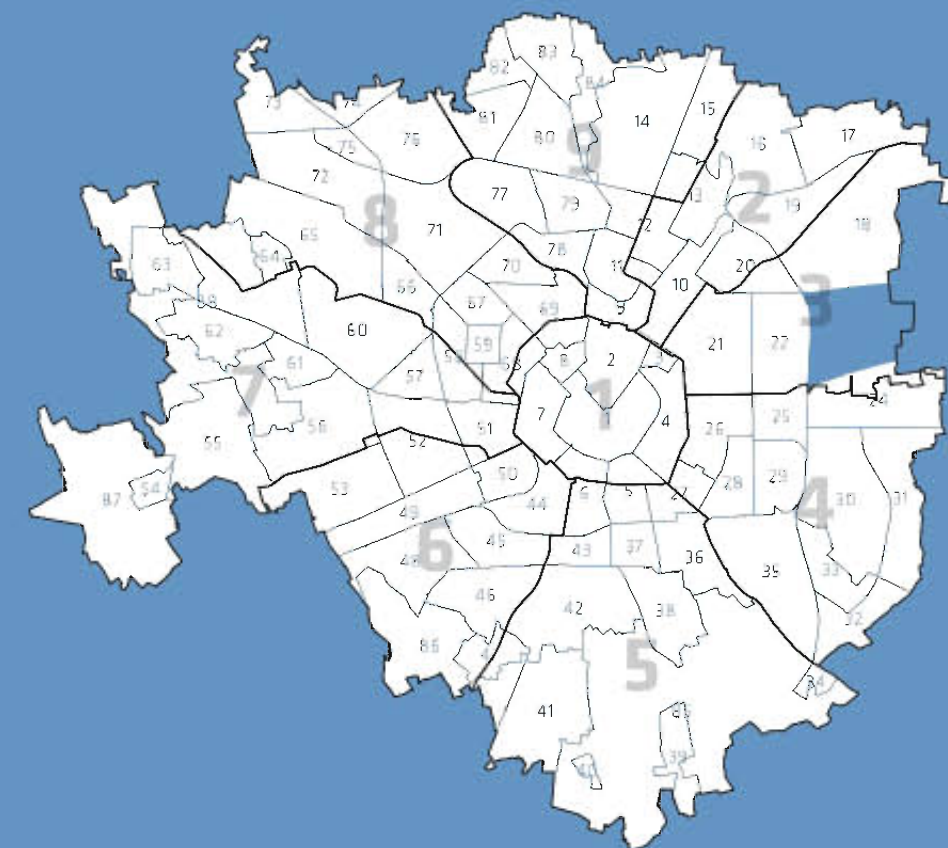
**4.512**  
addetti 



**TREND DELLA POPOLAZIONE DEL NIL**



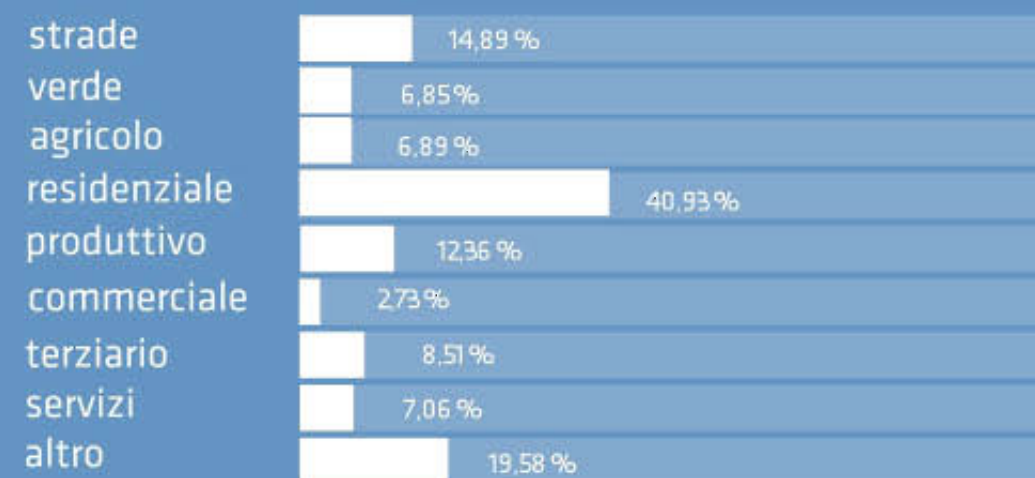
**NIL 23 LAMBRATE**



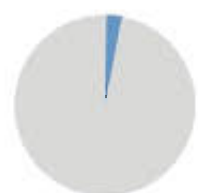
 Superficie territoriale **309 ettari** **1,70 %** di Milano

 Superficie urbanizzata **256 ettari** **83 %** di Milano

**USO PREVALENTE DEL SUOLO**



COMMERCIO



2,73 %

**17.142 mq**  
aree a commercio

**1,51 mq/ab**



**133**

esercizi di vicinato



**6**

medie strutture di vendita



**2**

grandi strutture di vendita

CONCENTRAZIONE DELLE ATTIVITÀ



SERVIZI ABITATIVI



0,16 %

**4.947 mq**  
quartieri ERP

**0 mq**

Aree ERS



**0**

quartieri ERP

**3**

edifici ERP



**0**

nuove aree ERS

PRESENZA ERP/ ERS



MOBILITÀ



0,00 %

**0 mq**

aree pedonali



0,00 %

**0 mq**

aree a parcheggio

**0,00 mq/ab**



**609 m**

ciclabili



**0**

stazioni



**1**

fermate



**40**

fermate

CONCENTRAZIONE DEI PARCHEGGI



AREE VERDI



**290.749 mq**  
verde complessivo



**0**

alberi monumentali



**139.024 mq**

verde urbano esistente



**78.745 mq**

verde urbano di  
nuova previsione



**72.980 mq**

verde ambientale

PRESENZA DEL VERDE



## DOTAZIONE SERVIZI ESISTENTI

12



scuole  
per infanzia

16



scuole  
dell'obbligo

0



biblioteche

1

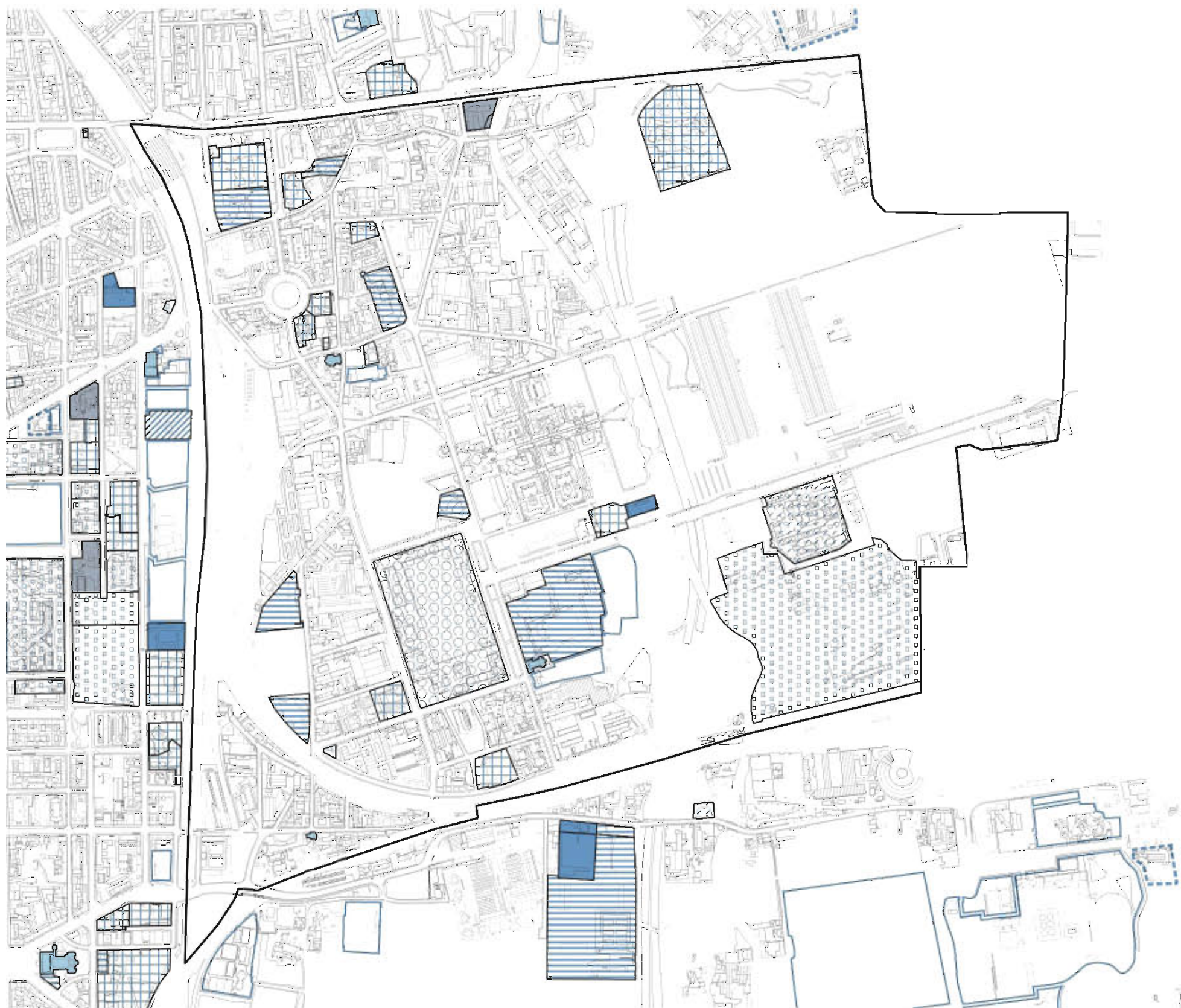


musei

1



strutture di  
ricovero e cura



aggiornamento 2018  
PGT | Piano dei Servizi

NIL **23**  
LAMBRATE

## DOTAZIONE DEI SERVIZI ESISTENTI

amministrativo	2.440 mq	7,69 %
attrezzature religiose	2.178 mq	3,85 %
cultura	0 mq	5,13 %
servizi abitativi	0 mq	1,28 %
giustizia	0 mq	0,00 %
infrastrutture tecnologiche e per l'ambiente	30.204 mq	2,56 %
istruzione	81.663 mq	41,03 %
salute	0 mq	7,69 %
servizi sociali	81.289 mq	17,95 %
sicurezza e protezione civile	82.382 mq	5,13 %
sport	31.856 mq	3,85 %
università e ricerca	152.522 mq	3,85 %
turismo	0 mq	0,00 %

## SINTESI



**434.330 mq**  
aree a servizi  
**41,04 mq/ab**



**15 %**  
superficie NIL

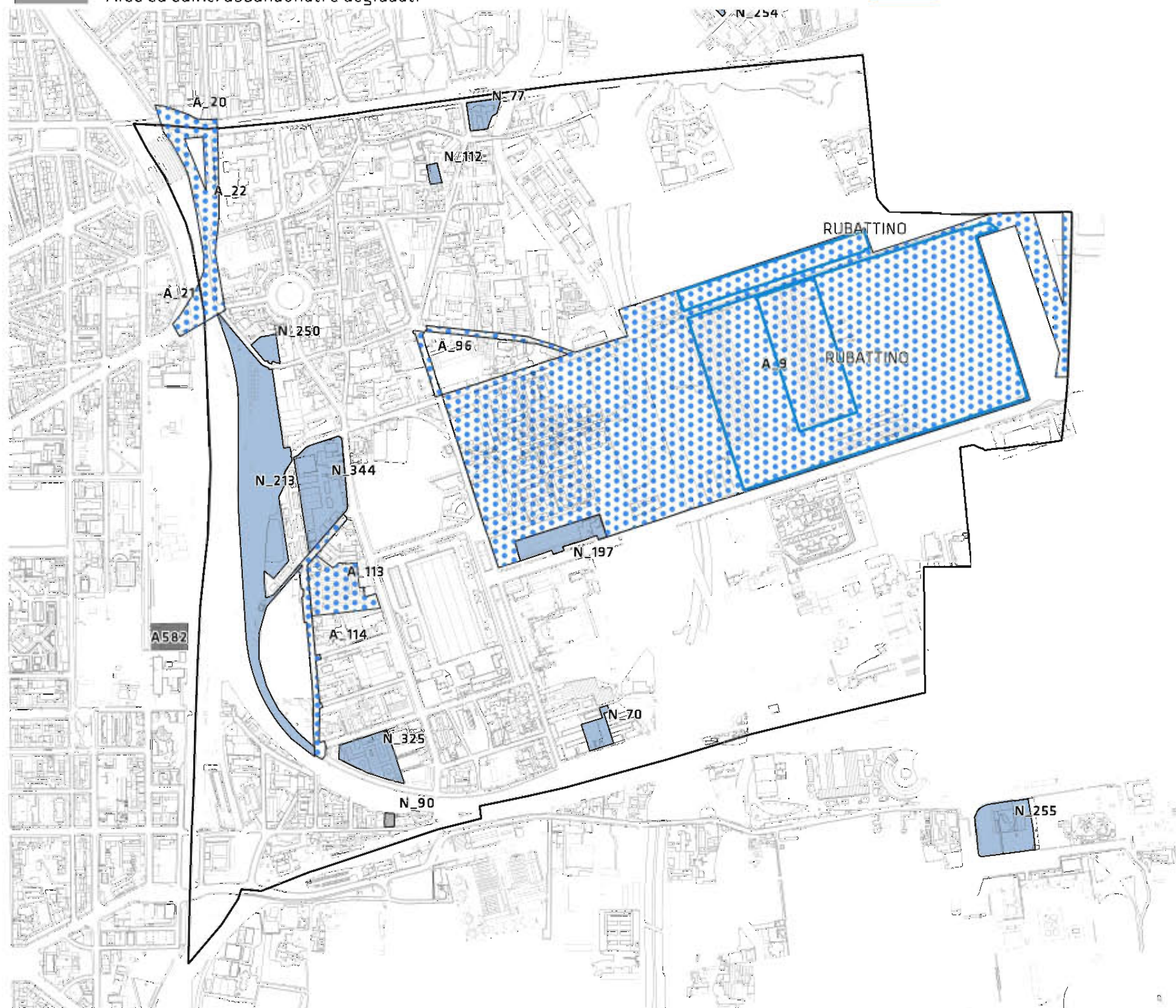


Ambiti interessati da provvedimenti in itinere adottati e approvati (Norme transitorie)

-  Attuati
-  Non attuati

 Aree ed edifici abbandonati e degradati

-  Piani Attuativi obbligatori
-  Grandi funzioni urbane




## TRASFORMAZIONI IN CORSO

### AREE SOTTOPOSTE A NORMA TRANSITORIA

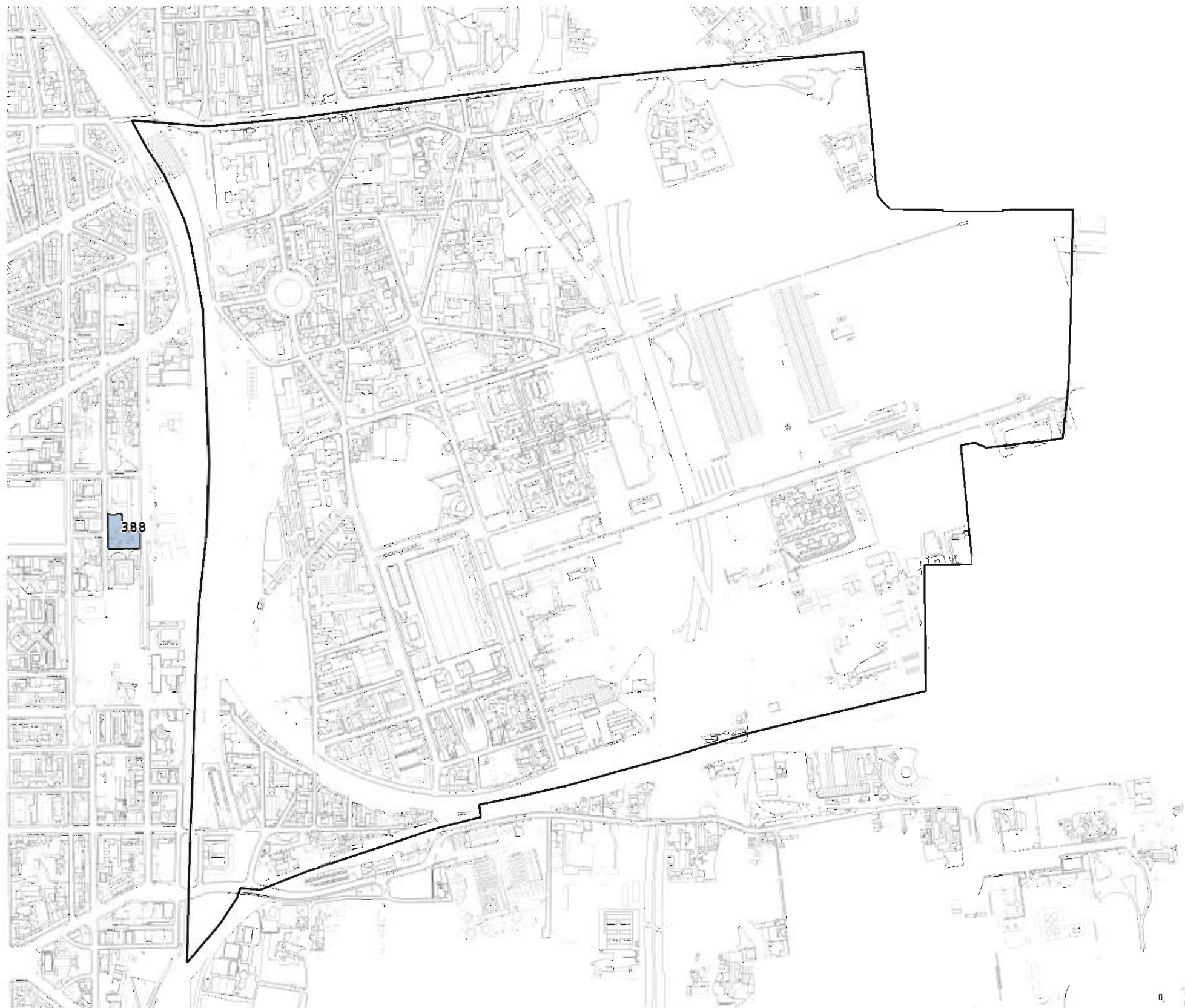
ID	DENOMINAZIONE	FUNZIONE	AREA (mq)	TIPOLOGIA
N_70	R.3.7 Cima 39 (CEc3)		4316	Convenzione
N_77	R.3.4 De Villard		4328	Convenzione
N_90	R.3.6 Ortica 17		750	Istanza
N_112	Sbodio 35-37-39		1307	Istanza
N_197	Rubattino	Mix funzionale	10515	PRU
N_213	AdP Scalo Lambrate	Mix funzionale	70227	Accordo di Programma Scali
N_250	F2/3/14		3077	Fondo Comune Milano 2
N_325	F2/3/15		11305	Fondo Comune Milano 2
N_344	PA via Crespi		23490	PA
A_9	PRU8.1 Rubattino	Mix funzionale	646438	PRU
A_20	PRU8.1 Rubattino	Infrastruttura	4422	PRU
A_22	PRU8.1 Rubattino	Infrastruttura	24789	PRU
A_96	PII (Opera esterna)	Urbanizzazione Primaria	2682	PII (Opera esterna)
A_113	PII S. Faustino 62/70	???	16013	PII
A_114	PII (Opera esterna)	Urbanizzazione Primaria	10263	PII (Opera esterna)

### SINTESI



# PIANO TRENNALE DELLE OPERE PUBBLICHE

- completamento e nuova costruzione
- demolizione
- manutenzione, recupero, restauro e ristrutturazione



## OPERE PUBBLICHE

### SINTESI

**0**  
completamento,  
nuova costruzione

**0**  
demolizione

**0**  
manutenzione, recupero,  
restauro e ristrutturazione

**DATI SOCIO-DEMOGRAFICI**

**2.608** residenti  
**500** famiglie  
**891** ab/km2

**NIL 24 PARCO FORLANINI - ORTICA**

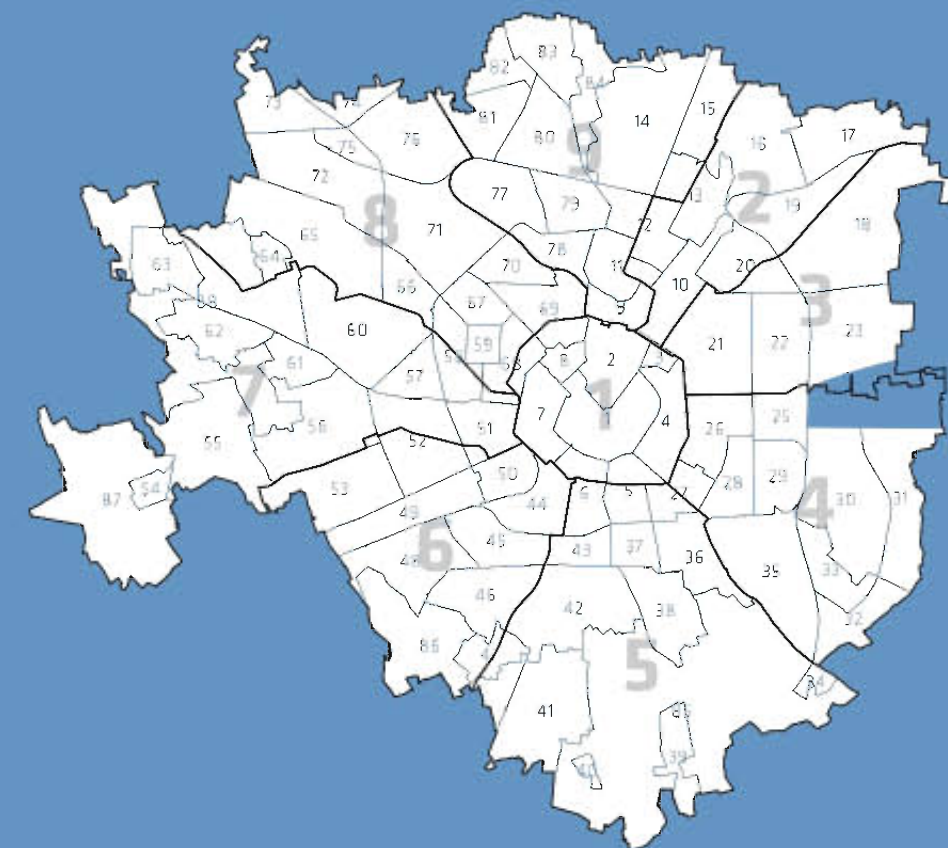
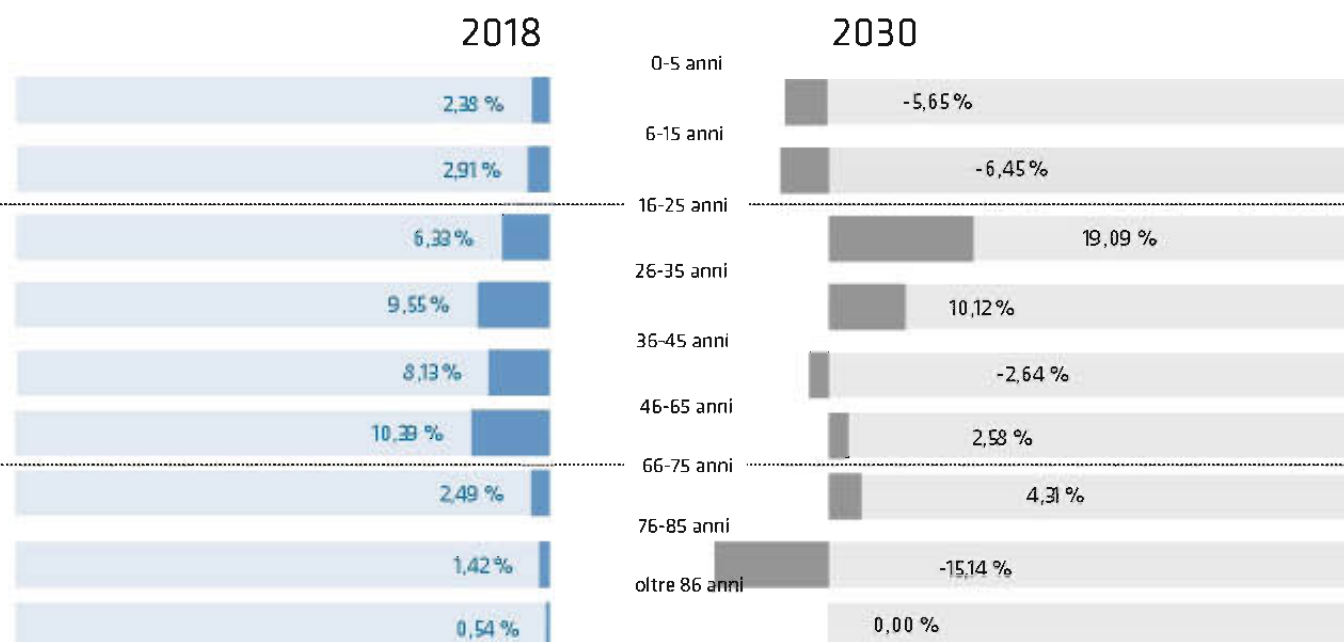
**POPOLAZIONE 2018**

**138** giovani  
**5,29 %**

**897** adulti  
**34,39 %**

**116** adulti  
**4,45 %**

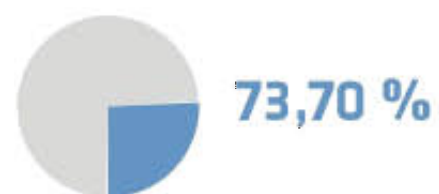
**STRUTTURA DELLA POPOLAZIONE DEL NIL PER CLASSE D'ETA'**



**GRUPPI SOCIALI DEL NIL**

**TREND DELLA POPOLAZIONE DEL NIL**

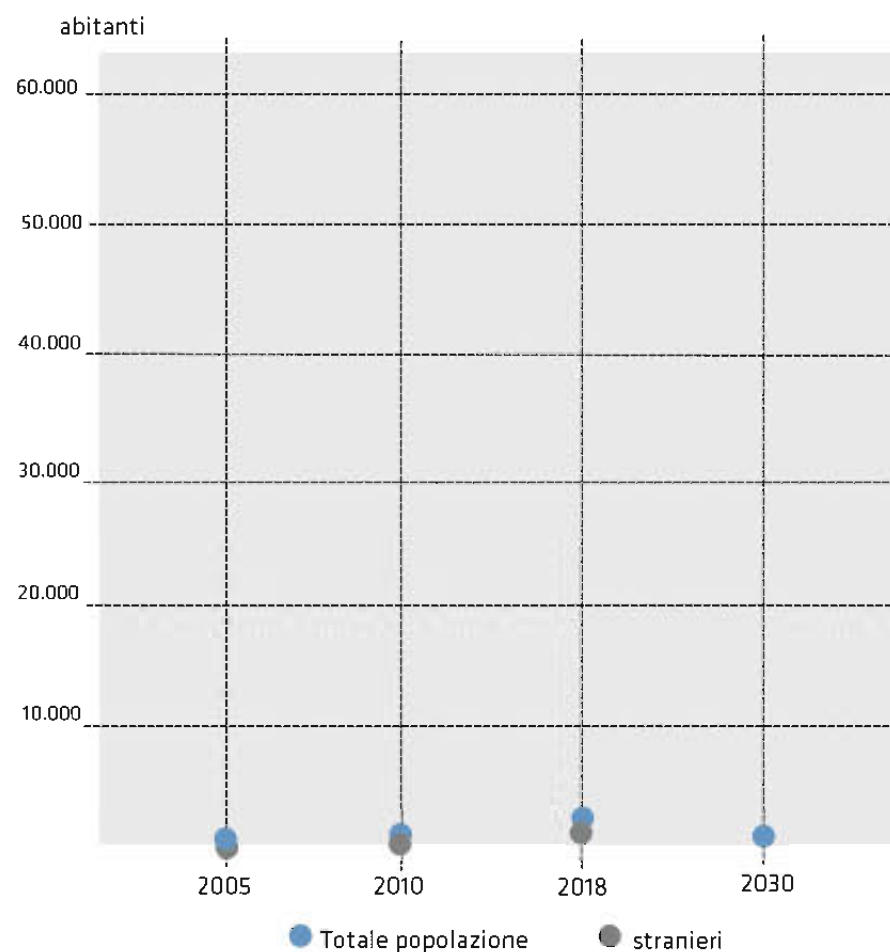
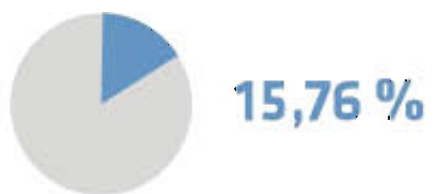
**1.922** stranieri



**893** (15-64) **258** (0-14 e 65+)  
 Dipendenza strutturale

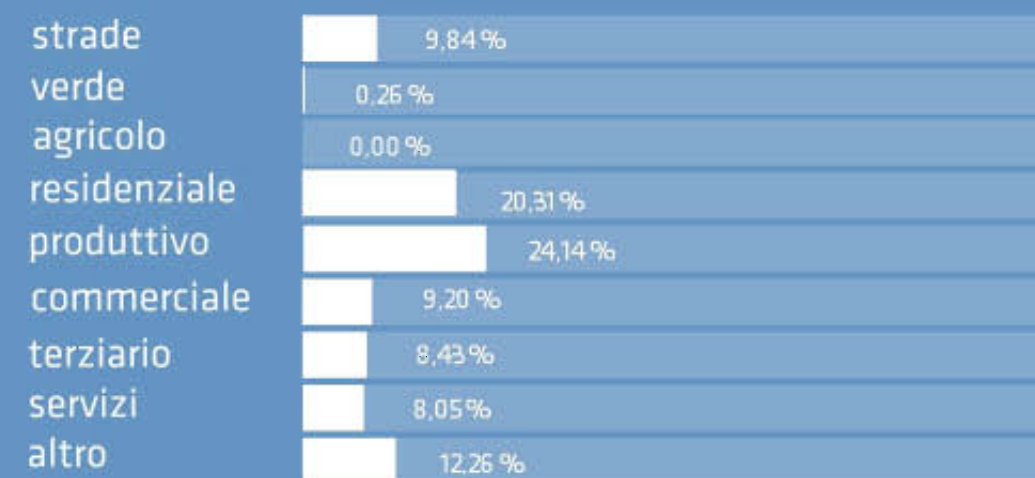


**411** addetti



**Superficie territoriale** **293 ettari** **1,61 %** di Milano  
**Superficie urbanizzata** **139 ettari** **47 %** di Milano

**USO PREVALENTE DEL SUOLO**



COMMERCIO



9,20 %

2.345 mq

aree a commercio

0,90 mq/ab



8

esercizi di vicinato



2

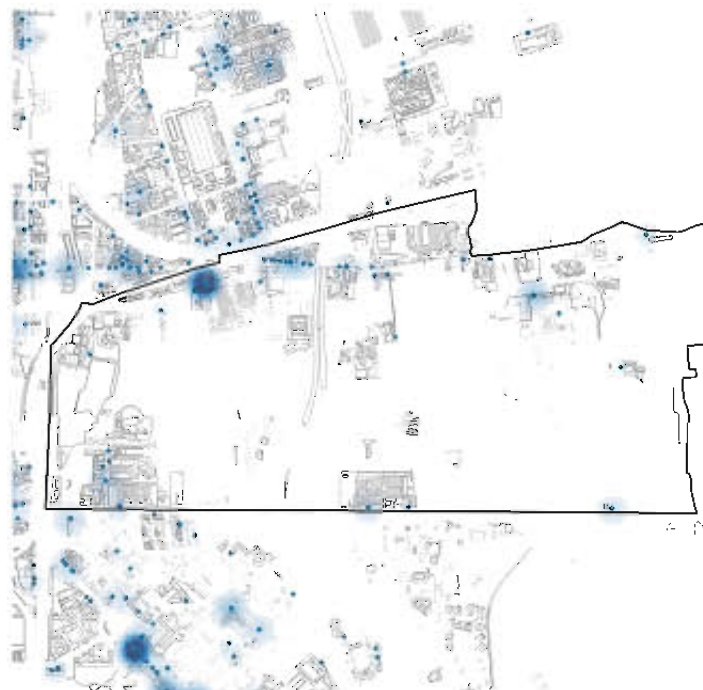
medie strutture di vendita



0

grandi strutture di vendita

CONCENTRAZIONE DELLE ATTIVITÀ



SERVIZI ABITATIVI



0,00 %

0 mq

quartieri ERP

0 mq

Aree ERS



0

quartieri ERP

1

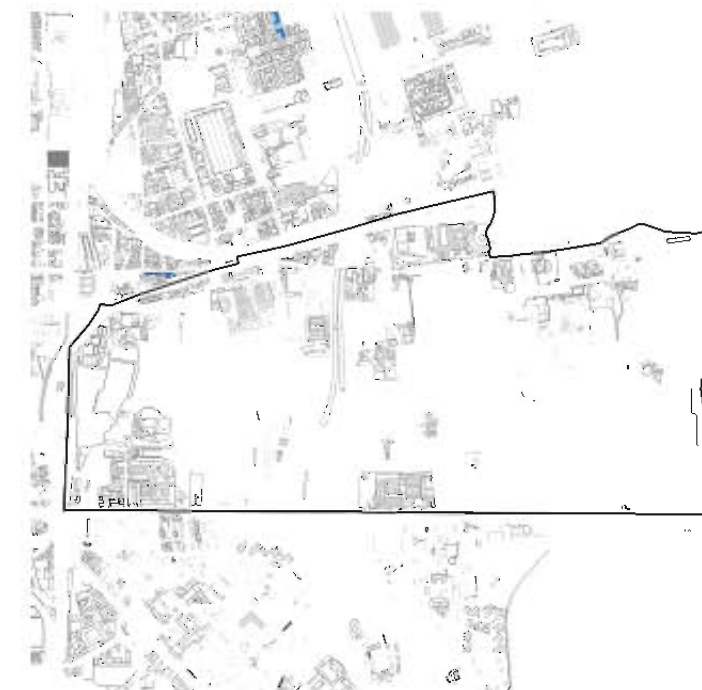
edifici ERP



0

nuove aree ERS

PRESENZA ERP/ ERS



MOBILITÀ



0,00 %

0 mq

aree pedonali



0,10 %

2.888 mq

aree a parcheggio

1,11 mq/ab



2.531 m

ciclabili



0

stazioni



0

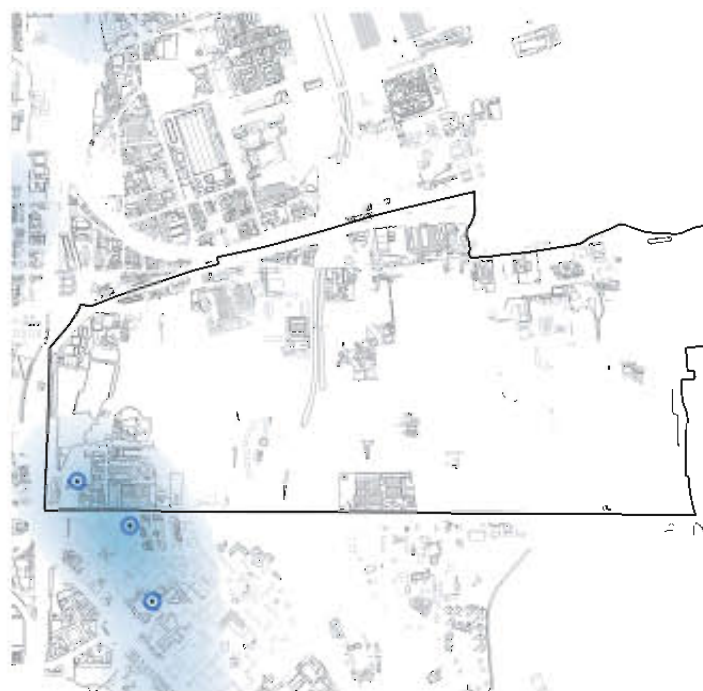
fermate



13

fermate

CONCENTRAZIONE DEI PARCHEGGI



AREE VERDI



8.953 mq

verde complessivo



0

alberi monumentali



7.052 mq

verde urbano esistente



1.250 mq

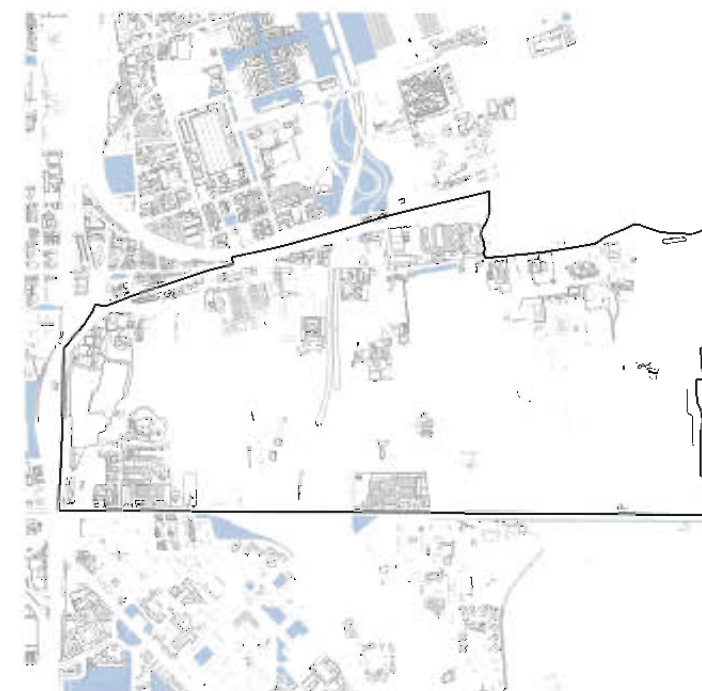
verde urbano di nuova previsione



651 mq


verde ambientale

PRESENZA DEL VERDE




# DOTAZIONE SERVIZI ESISTENTI

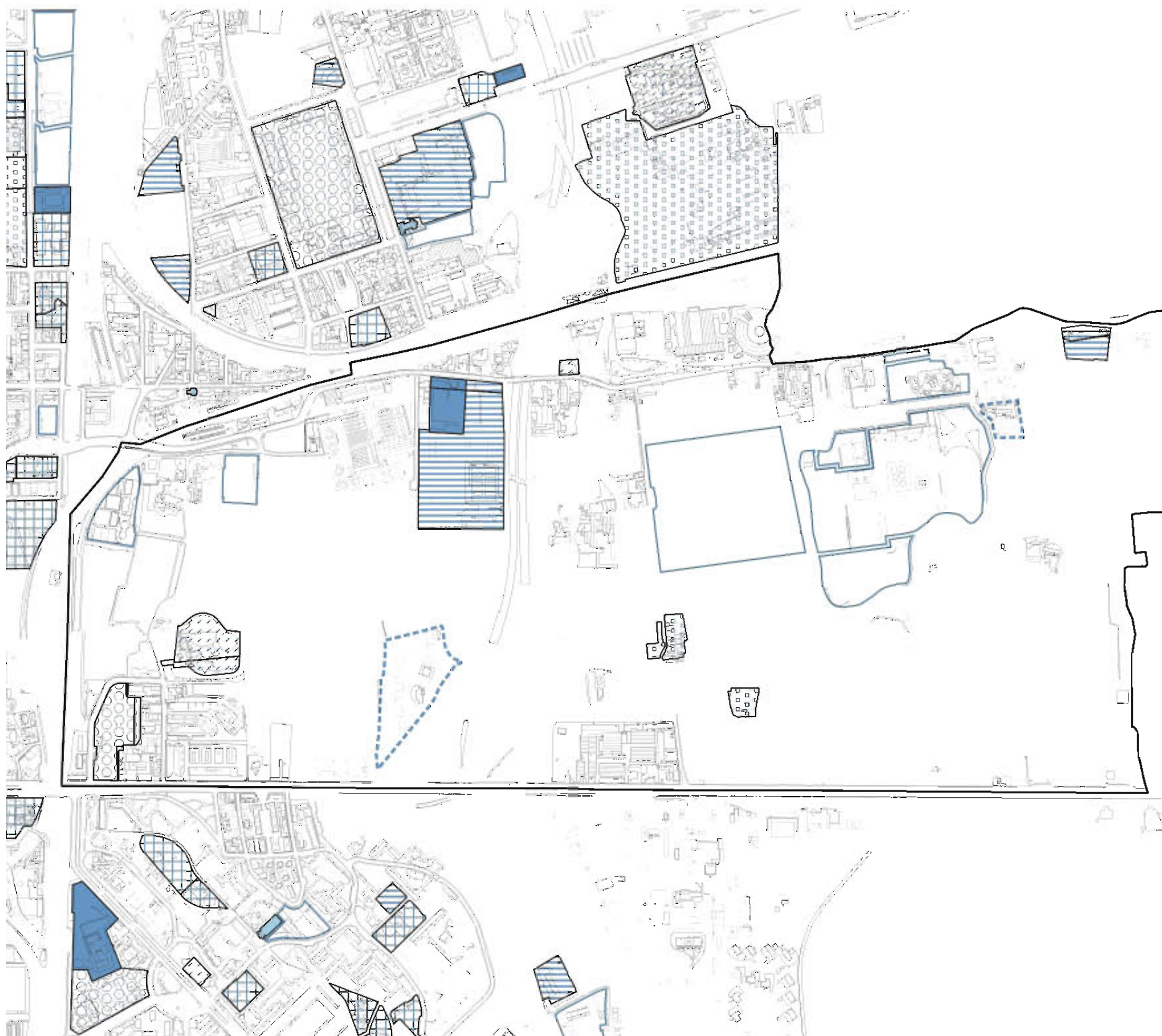
0  scuole per infanzia

0  scuole dell'obbligo














0  biblioteche

0  musei

0  strutture di ricovero e cura



## DOTAZIONE DEI SERVIZI ESISTENTI

	amministrativo	11.831 mq	11,76 %
	attrezzature religiose	0 mq	0,00
	cultura	0 mq	0,00
	servizi abitativi	0 mq	0,00 %
	giustizia	0 mq	0,00 %
	infrastrutture tecnologiche e per l'ambiente	30.669 mq	11,76 %
	istruzione	0 mq	0,00
	salute	44.404 mq	14,71 %
	servizi sociali	71.702 mq	11,76 %
	sicurezza e protezione civile	19.264 mq	17,65 %
	sport	312.848 mq	23,53 %
	università e ricerca	12.037 mq	8,82 %
	turismo	0 mq	0,00 %

### SINTESI





**472.084 mq**  
aree a servizi  
**192,77 mq/ab**

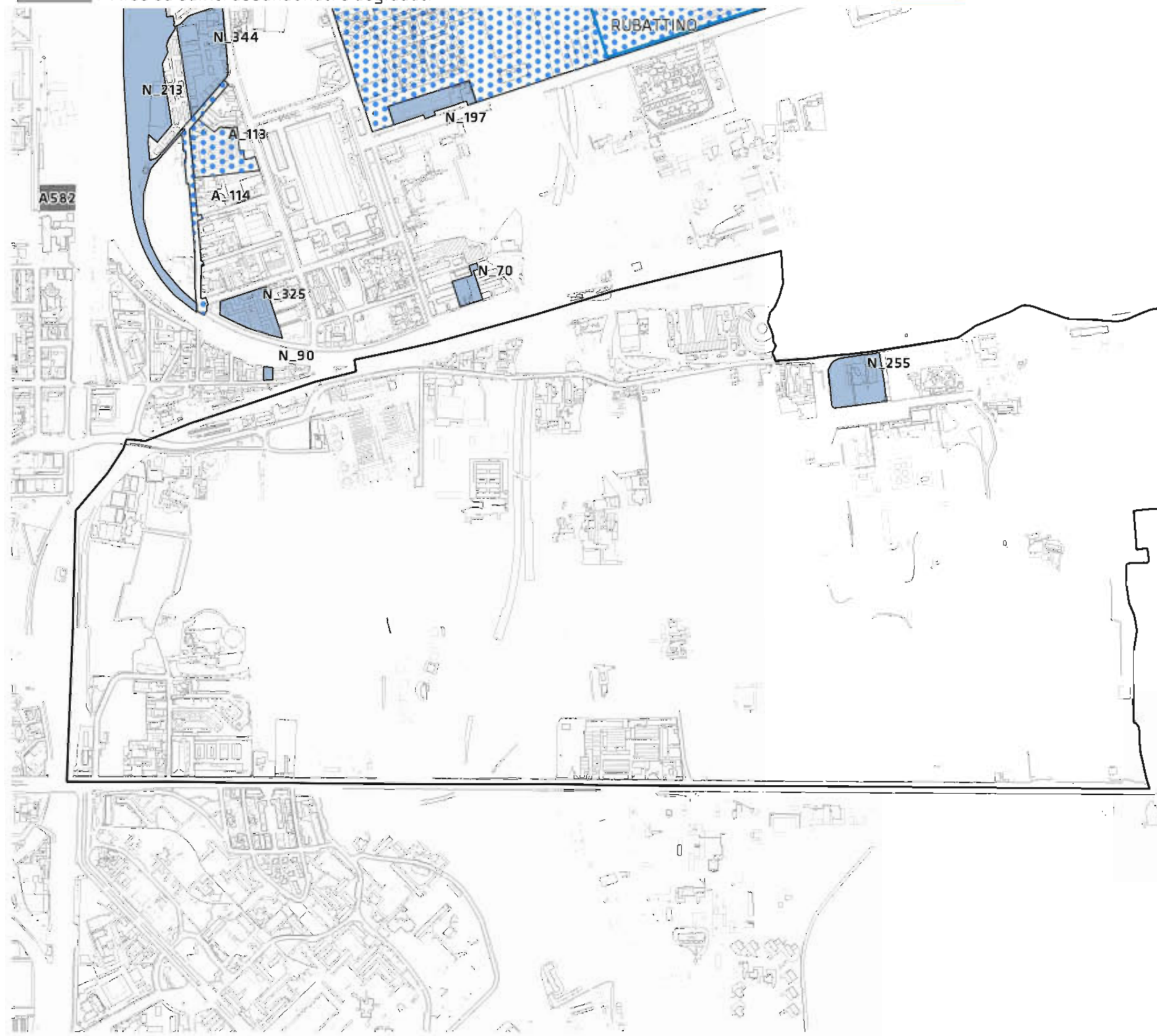
**17 %**  
superficie NIL

Ambiti interessati da provvedimenti in itinere adottati e approvati (Norme transitorie)

-  Attuati
-  Non attuati

 Aree ed edifici abbandonati e degradati

-  Piani Attuativi obbligatori
-  Grandi funzioni urbane

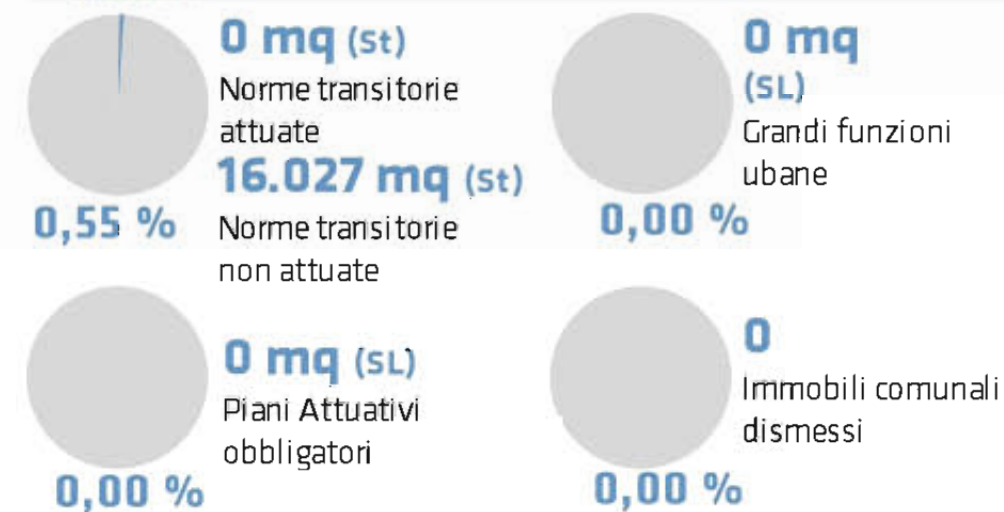


## TRASFORMAZIONI IN CORSO

### AREE SOTTOPOSTE A NORMA TRANSITORIA

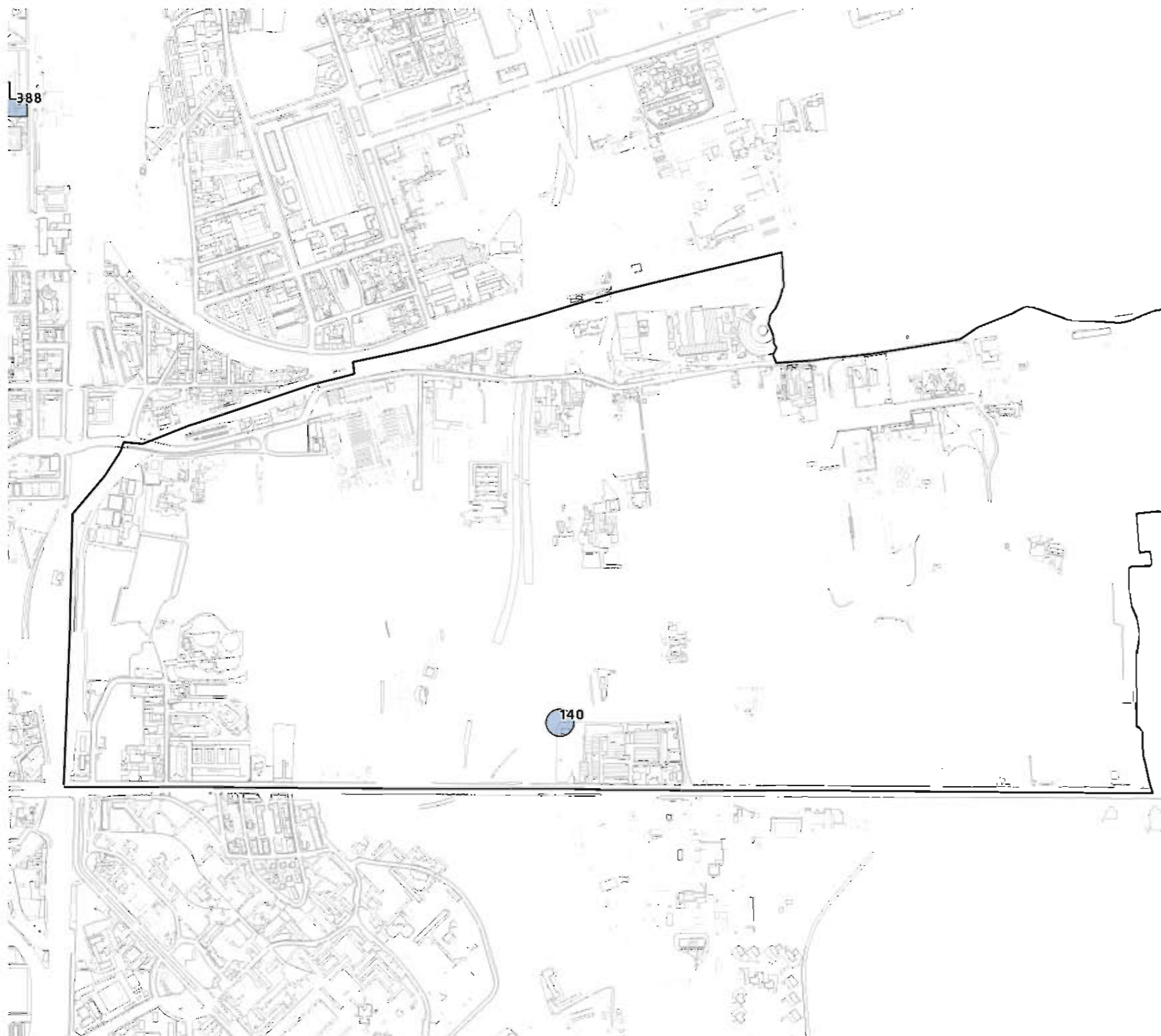
ID	DENOMINAZIONE	FUNZIONE	AREA (mq)	TIPOLOGIA
N_255	F2/3/12		16036	Fondo Comune Milano 2

### SINTESI



# PIANO TRENNALE DELLE OPERE PUBBLICHE

- completamento e nuova costruzione
- demolizione
- manutenzione, recupero, restauro e ristrutturazione



## OPERE PUBBLICHE

COD	NOME	TIPOLOGIA	CATEGORIA
140	PASSERELLA LAMBRO	NUOVA COSTRUZIONE	PISTE CICLABILI E CICLOPEDONALI

## SINTESI

**1**  
completamento,  
nuova costruzione

**0**  
demolizione

**0**  
manutenzione, recupero,  
restauro e ristrutturazione

**DATI SOCIO-DEMOGRAFICI**

**19.619** residenti  
 **9.465** famiglie  
 **18.143** ab/km2

NIL **25** CORSICA

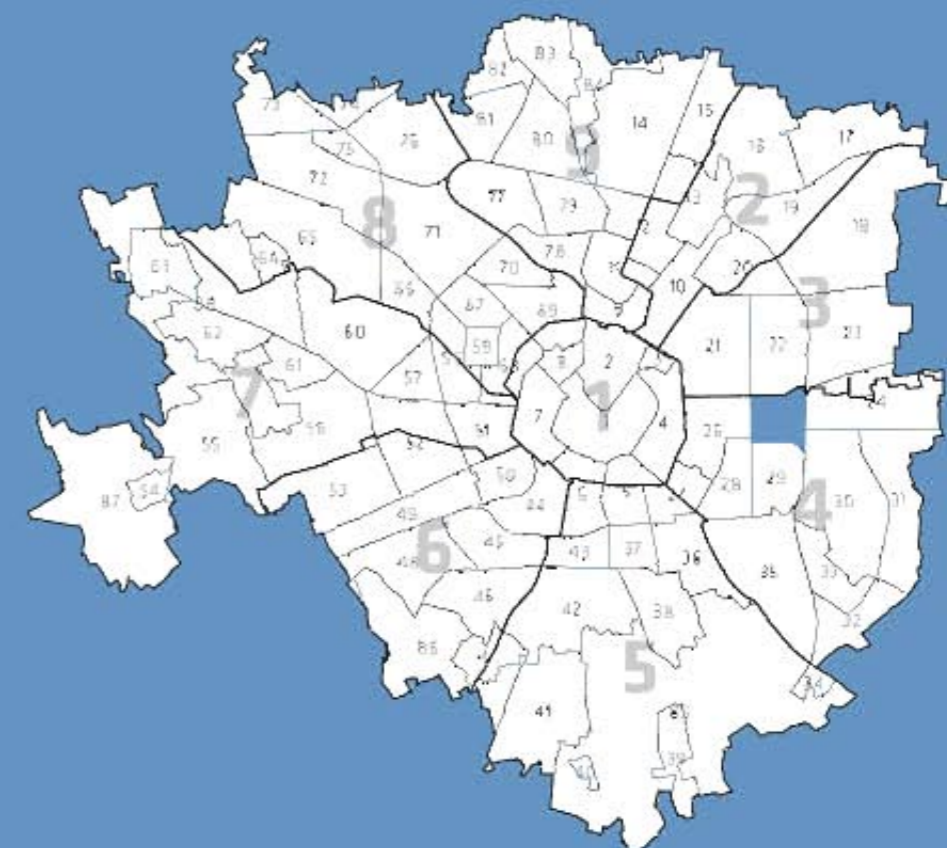
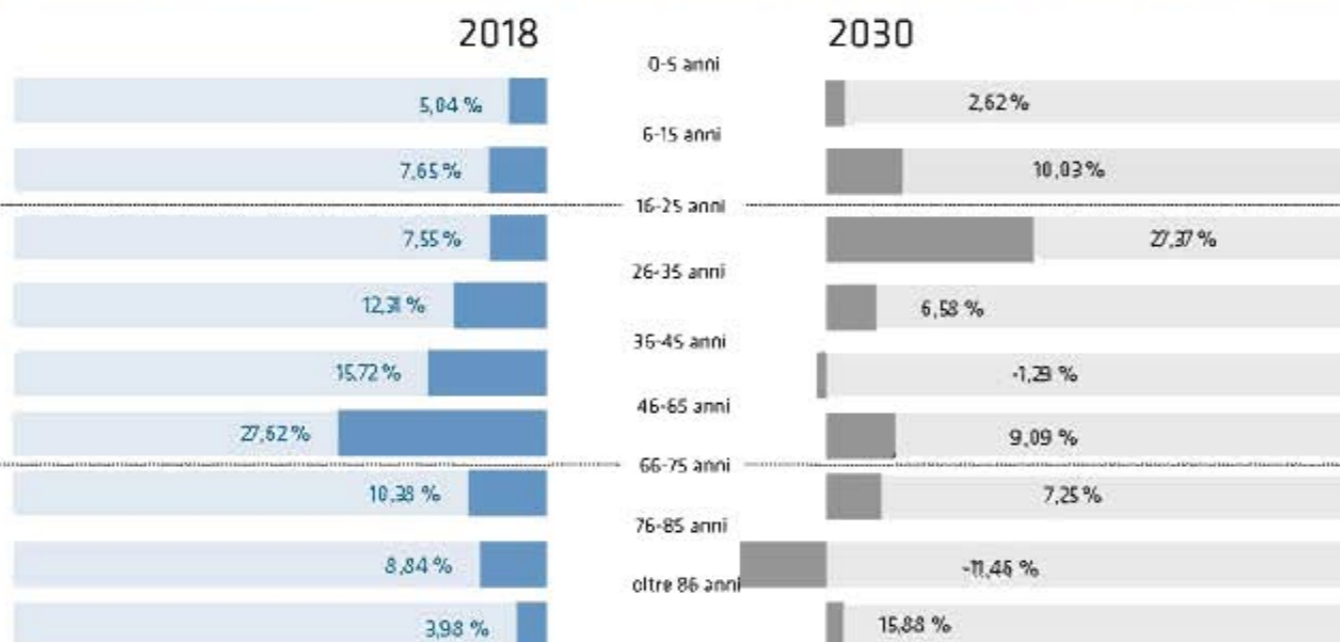
POPOLAZIONE 2018

**2.490**  
giovani **12,69 %**

**12.399**  
adulti **63,20 %**

**4.552**  
adulti **23,20 %**

STRUTTURA DELLA POPOLAZIONE DEL NIL PER CLASSE D'ETA'



GRUPPI SOCIALI DEL NIL

TREND DELLA POPOLAZIONE DEL NIL

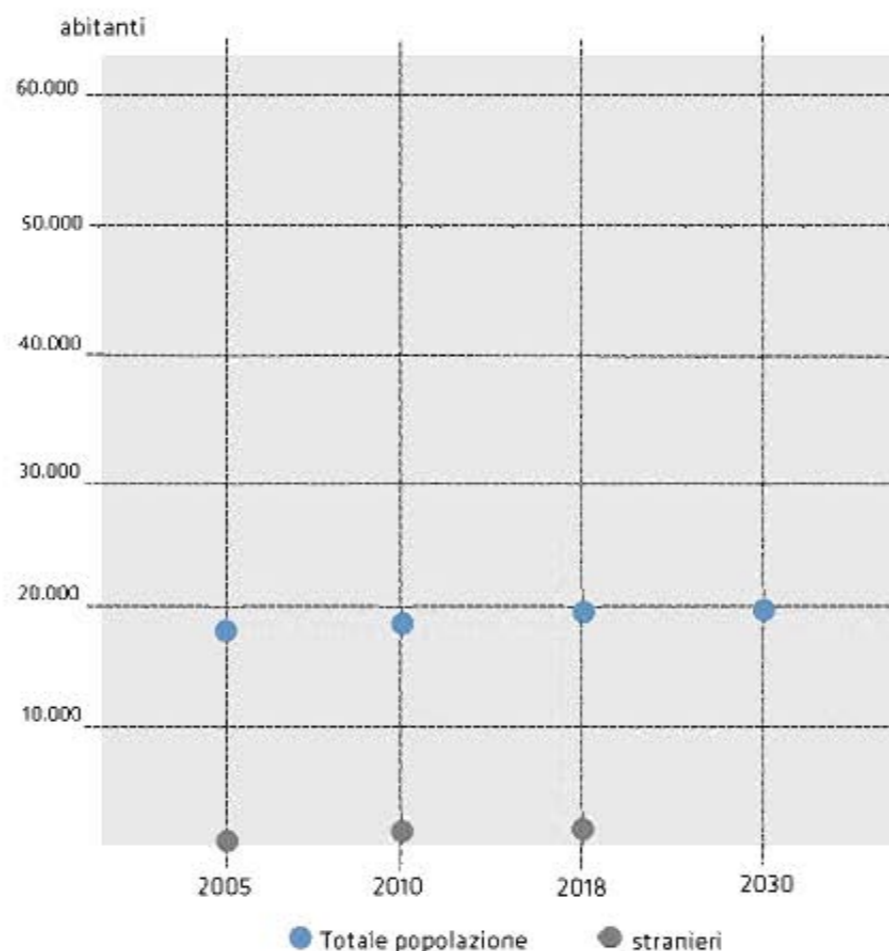
**2.848**  
stranieri



**12.347** (15-64) **7.094** (0-14 e 65+)  
Dipendenza strutturale

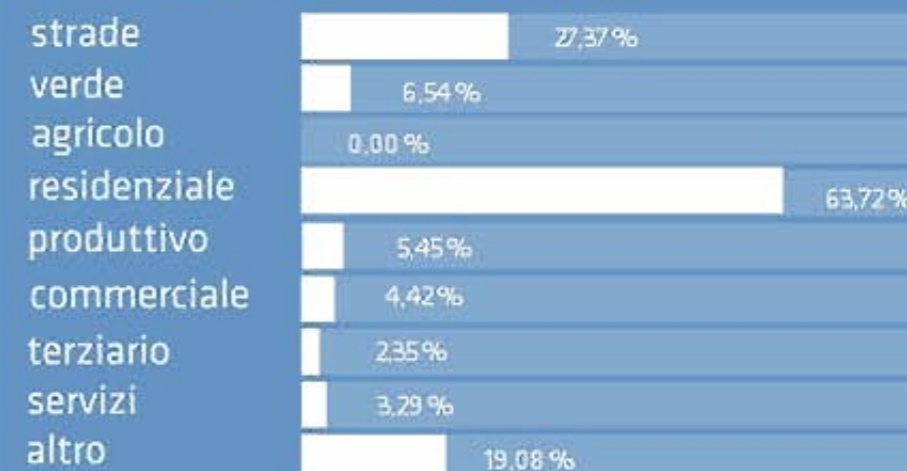


**8.280**  
addetti



Superficie territoriale **108 ettari** **0,59 %** di Milano  
 Superficie urbanizzata **105 ettari** **97 %** di Milano

**USO PREVALENTE DEL SUOLO**





COMMERCIO



4,42 %

**21.947 mq**  
aree a commercio

**1,12 mq/ab**



**317**

esercizi di vicinato



**12**

medie strutture di vendita



**0**

grandi strutture di vendita

CONCENTRAZIONE DELLE ATTIVITÀ



SERVIZI ABITATIVI



0,00 %

**0 mq**

quartieri ERP

**0 mq**

Aree ERS



**0**

quartieri ERP

**4**

edifici ERP



**0**

nuove aree ERS

PRESENZA ERP/ ERS



MOBILITÀ



0,00 %

**0 mq**

aree pedonali



0,44 %

**4.725 mq**

aree a parcheggio

**0,24 mq/ab**



**1.423 m**

biciclabili



**0**

stazioni



**4**

fermate



**33**

fermate

CONCENTRAZIONE DEI PARCHEGGI



AREE VERDI



**85.672 mq**

verde complessivo



**0**

alberi monumentali



**43.906 mq**

verde urbano esistente



**14.961 mq**

verde urbano di  
nuova previsione



**26.805 mq**

verde ambientale

PRESENZA DEL VERDE



## DOTAZIONE SERVIZI ESISTENTI

14



scuole  
perinfanzia

9



scuole  
dell'obbligo

0



biblioteche

2



musei

0



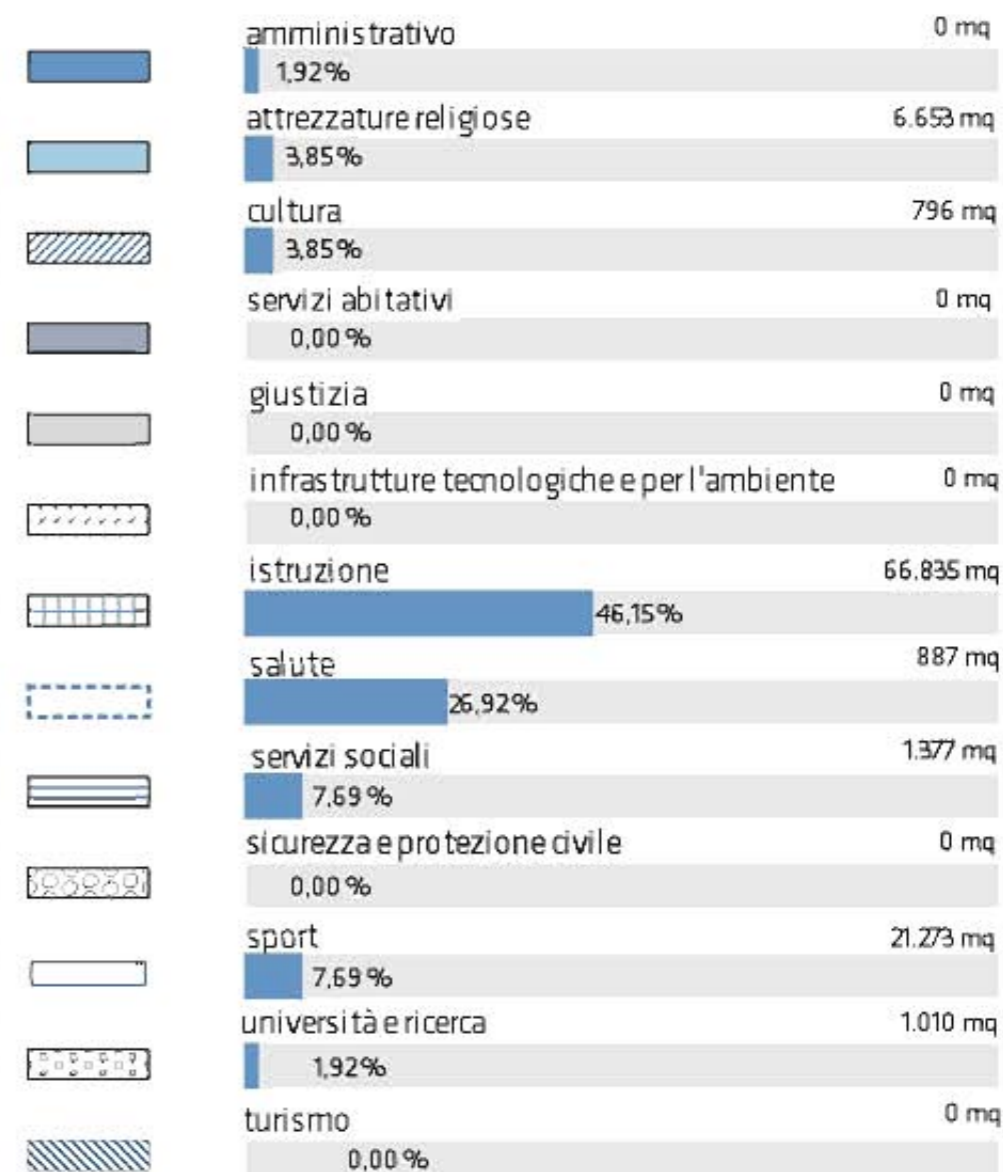
strutture di  
ricovero e cura



aggiornamento 2018  
PGT | Piano dei Servizi

NIL **25**  
CORSICA

## DOTAZIONE DEI SERVIZI ESISTENTI



## SINTESI






**98.832 mq**  
aree a servizi  
**5,04 mq/ab**

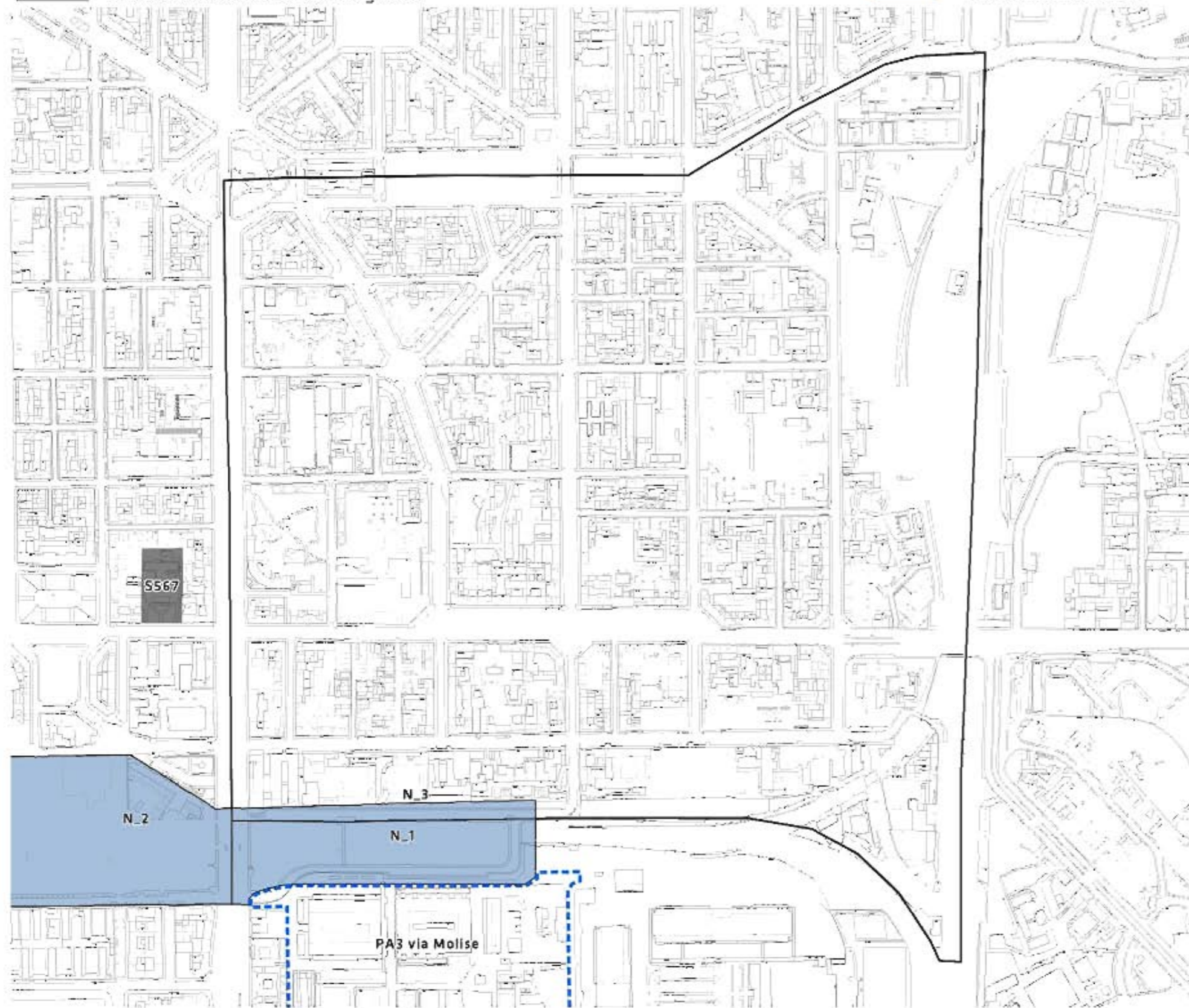
**9 %**  
superficie NIL

Ambiti interessati da provvedimenti in itinere adottati e approvati (Norme transitorie)

 Attuati  
 Non attuati

 Aree ed edifici abbandonati e degradati

 Piani Attuativi obbligatori  
 Grandi funzioni urbane

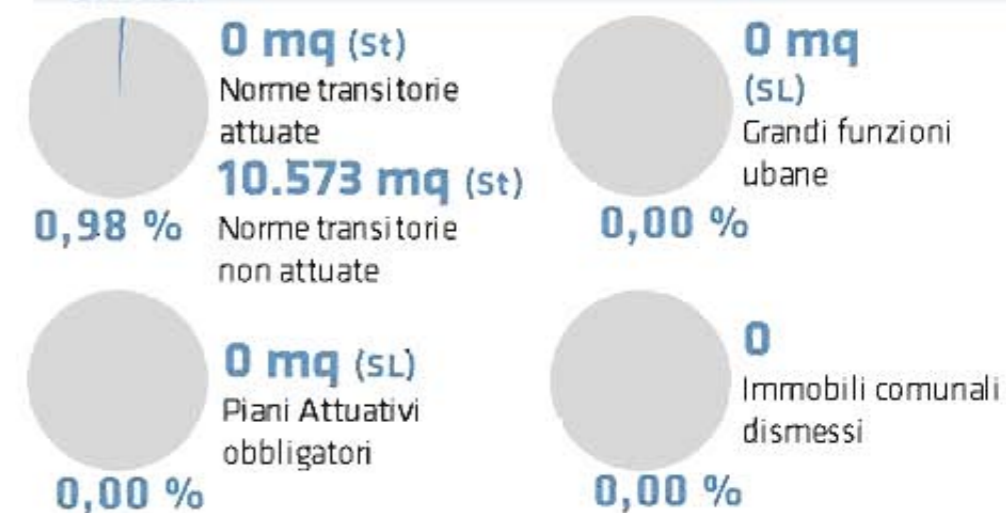


## TRASFORMAZIONI IN CORSO

### AREE SOTTOPOSTE A NORMA TRANSITORIA

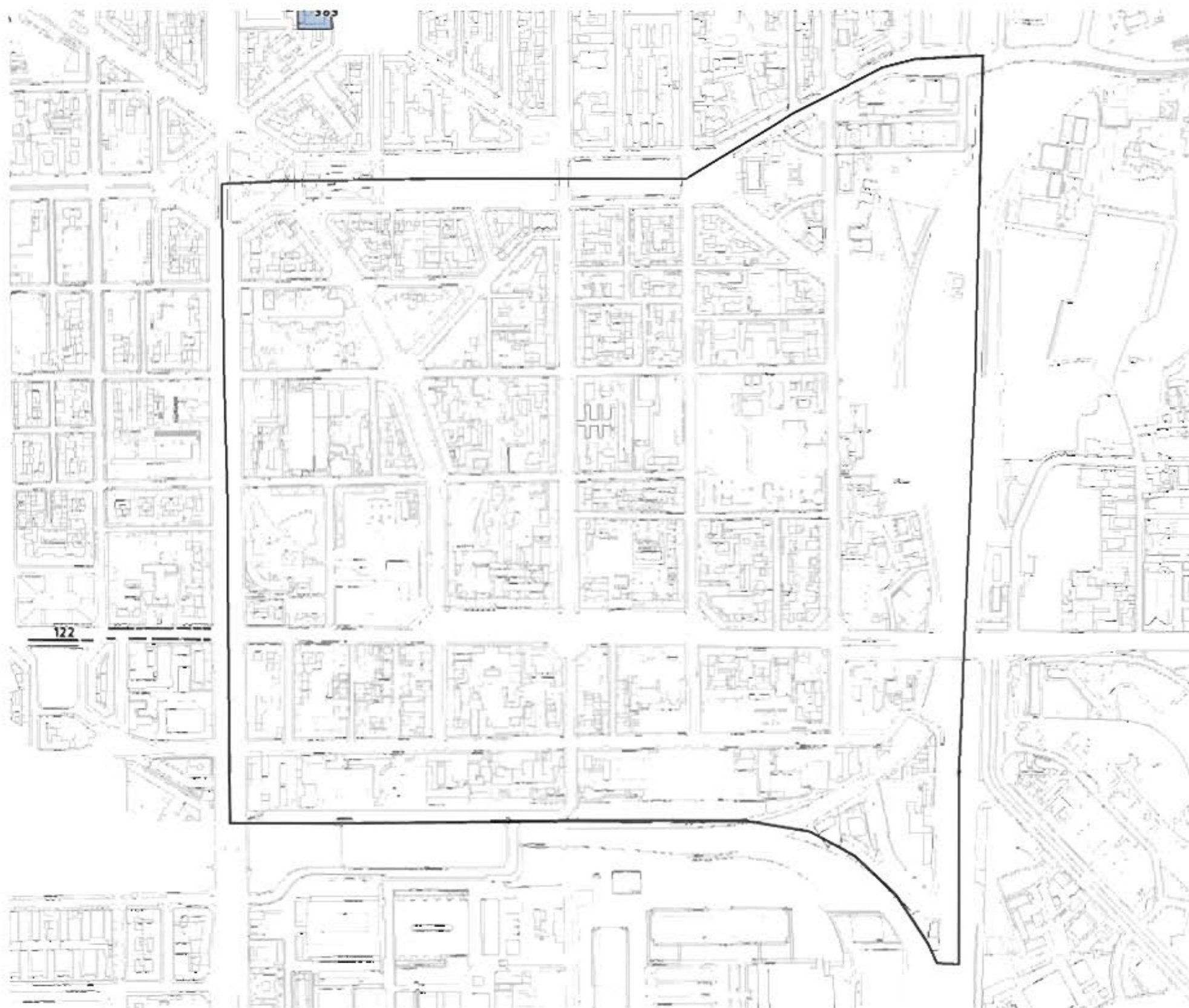
ID	DENOMINAZIONE	FUNZIONE	AREA (mq)	TIPOLOGIA
N.3	PII Scalo ferroviario Porta Vittoria	Mix funzionale	10580	PII

### SINTESI



## PIANO TRENNALE DELLE OPERE PUBBLICHE

- completamento e nuova costruzione
- demolizione
- manutenzione, recupero, restauro e ristrutturazione



### OPERE PUBBLICHE

#### SINTESI

**0**  
completamento,  
nuova costruzione

**0**  
demolizione

**0**  
manutenzione, recupero,  
restauro e ristrutturazione

**DATI SOCIO-DEMOGRAFICI**

**31.667** residenti  
**15.495** famiglie  
**19.339** ab/km<sup>2</sup>

NIL **26** XXII MARZO

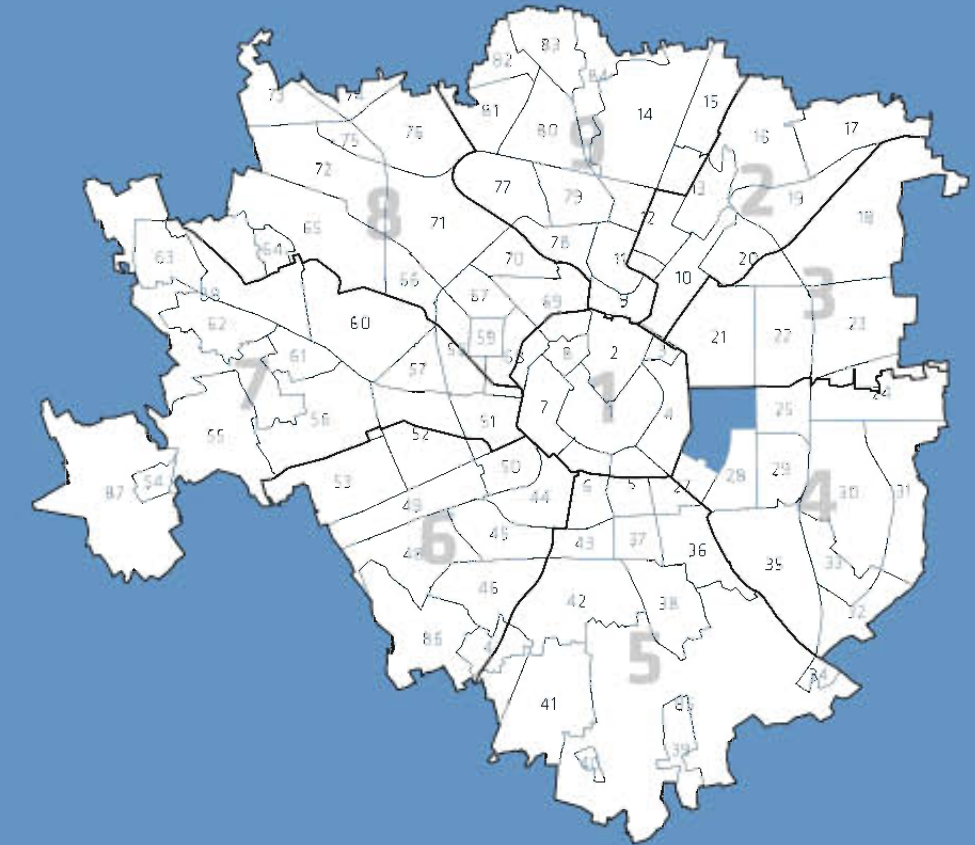
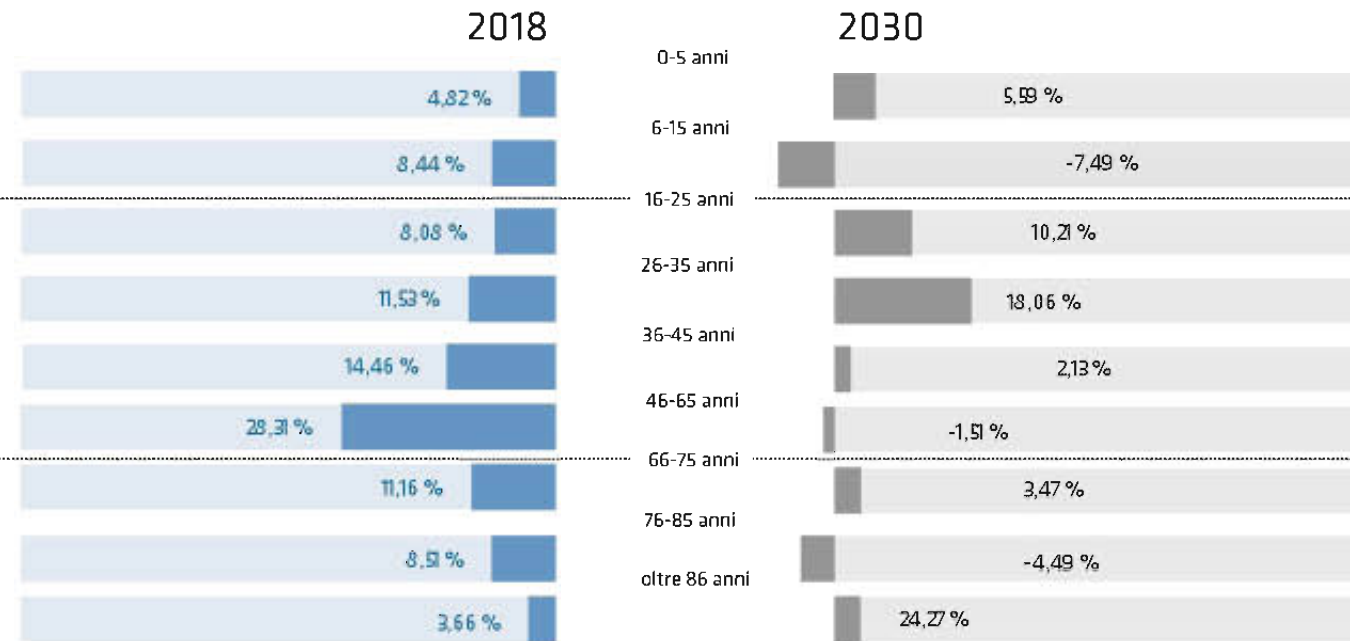
**POPOLAZIONE 2018**

**4.200**  
giovani **13,26 %**

**19.753**  
adulti **62,38 %**

**7.387**  
adulti **23,33 %**

**STRUTTURA DELLA POPOLAZIONE DEL NIL PER CLASSE D'ETA'**



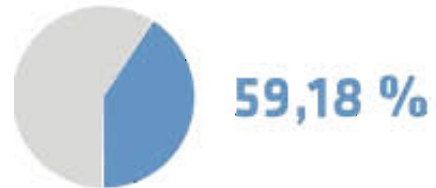
**GRUPPI SOCIALI DEL NIL**

**TREND DELLA POPOLAZIONE DEL NIL**

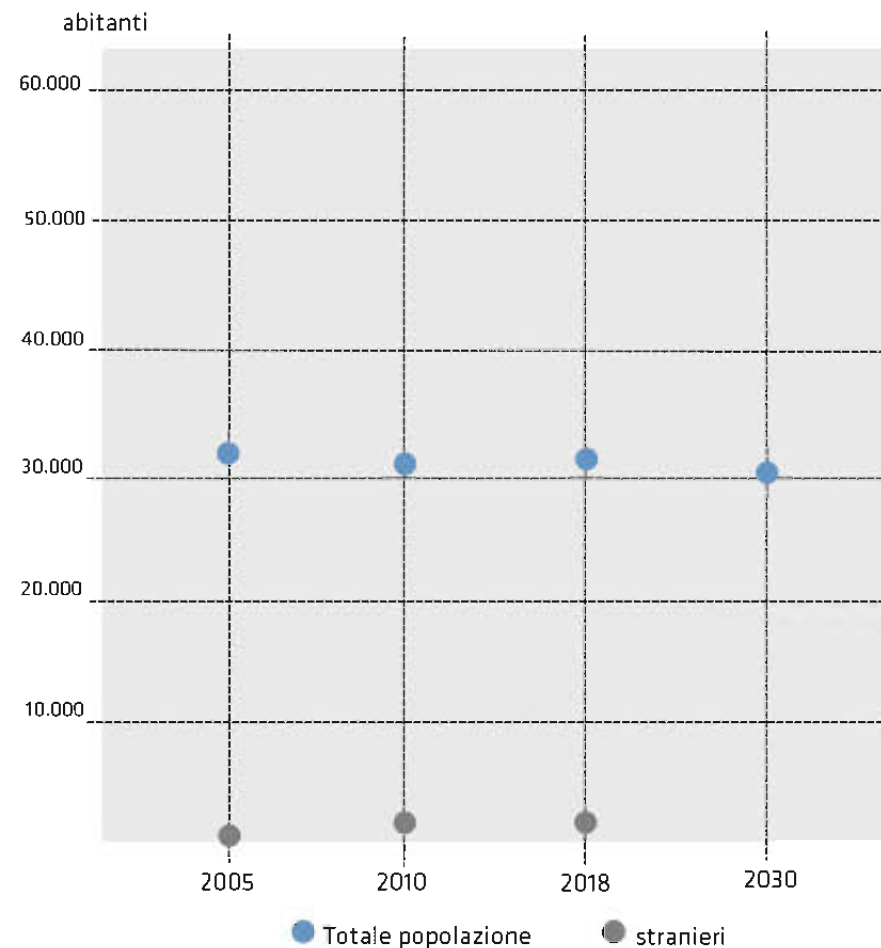
**3.023**  
stranieri



**19.689** (15-64) / **11.651** (0-14 e 65+)  
Dipendenza strutturale

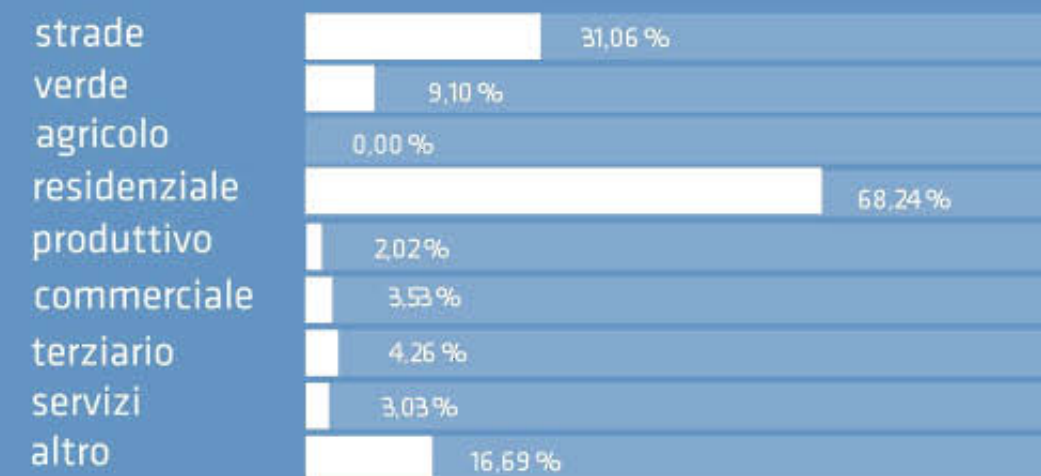


**13.321**  
addetti

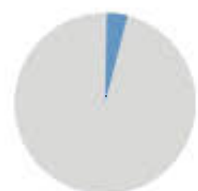


Superficie territoriale **164 ettari** **0,90 %** di Milano  
Superficie urbanizzata **156 ettari** **95 %** di Milano

**USO PREVALENTE DEL SUOLO**



COMMERCIO



3,53 %

**56.315 mq**

aree a commercio

**1,78 mq/ab**



**752**

esercizi di vicinato



**25**

medie strutture di vendita




**0**

grandi strutture di vendita

CONCENTRAZIONE DELLE ATTIVITÀ



SERVIZI ABITATIVI



0,64 %

**10.558 mq**

quartieri ERP

**0 mq**

Aree ERS



**0**

quartieri ERP

**18**

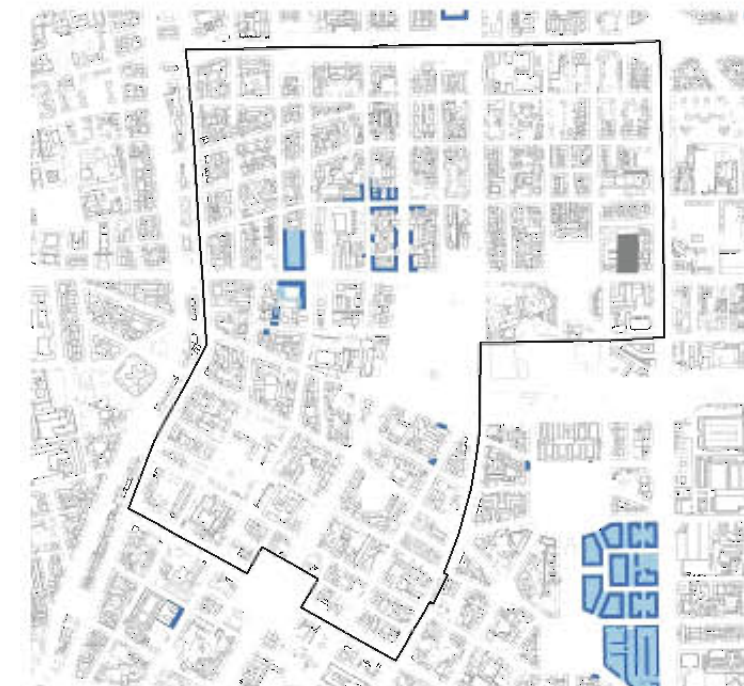
edifici ERP



**0**

nuove aree ERS

PRESENZA ERP/ ERS



MOBILITÀ



0,12 %

**1.891 mq**

aree pedonali



0,30 %

**4.900 mq**

aree a parcheggio

**0,15 mq/ab**



**697 m**

cidabili



**9**

stazioni



**2**

fermate



**59**

fermate

CONCENTRAZIONE DEI PARCHEGGI



AREE VERDI



**149.149 mq**

verde complessivo



**0**

alberi monumentali



**114.698 mq**

verde urbano esistente



**0 mq**

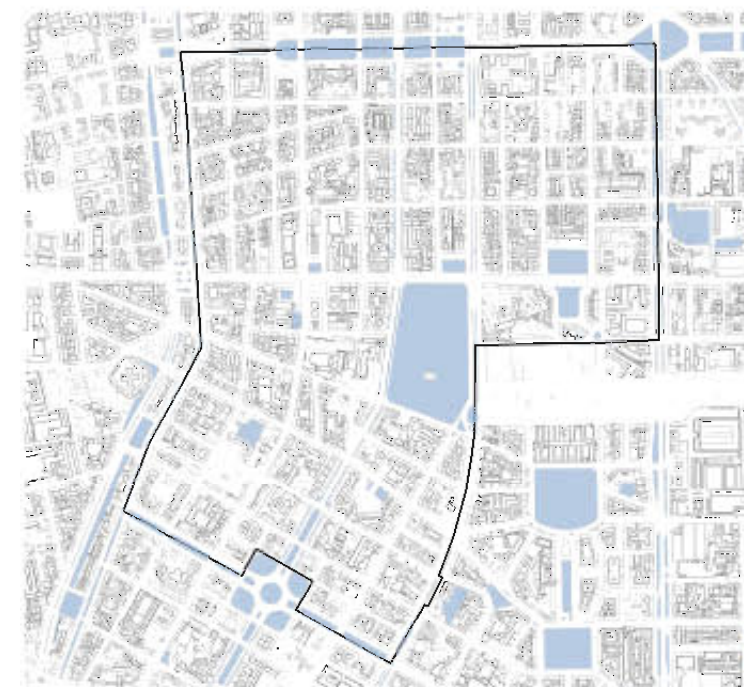
verde urbano di nuova previsione



**34.451 mq**

verde ambientale

PRESENZA DEL VERDE



## DOTAZIONE SERVIZI ESISTENTI

21



scuole  
per infanzia

12



scuole  
dell'obbligo

0



biblioteche

0

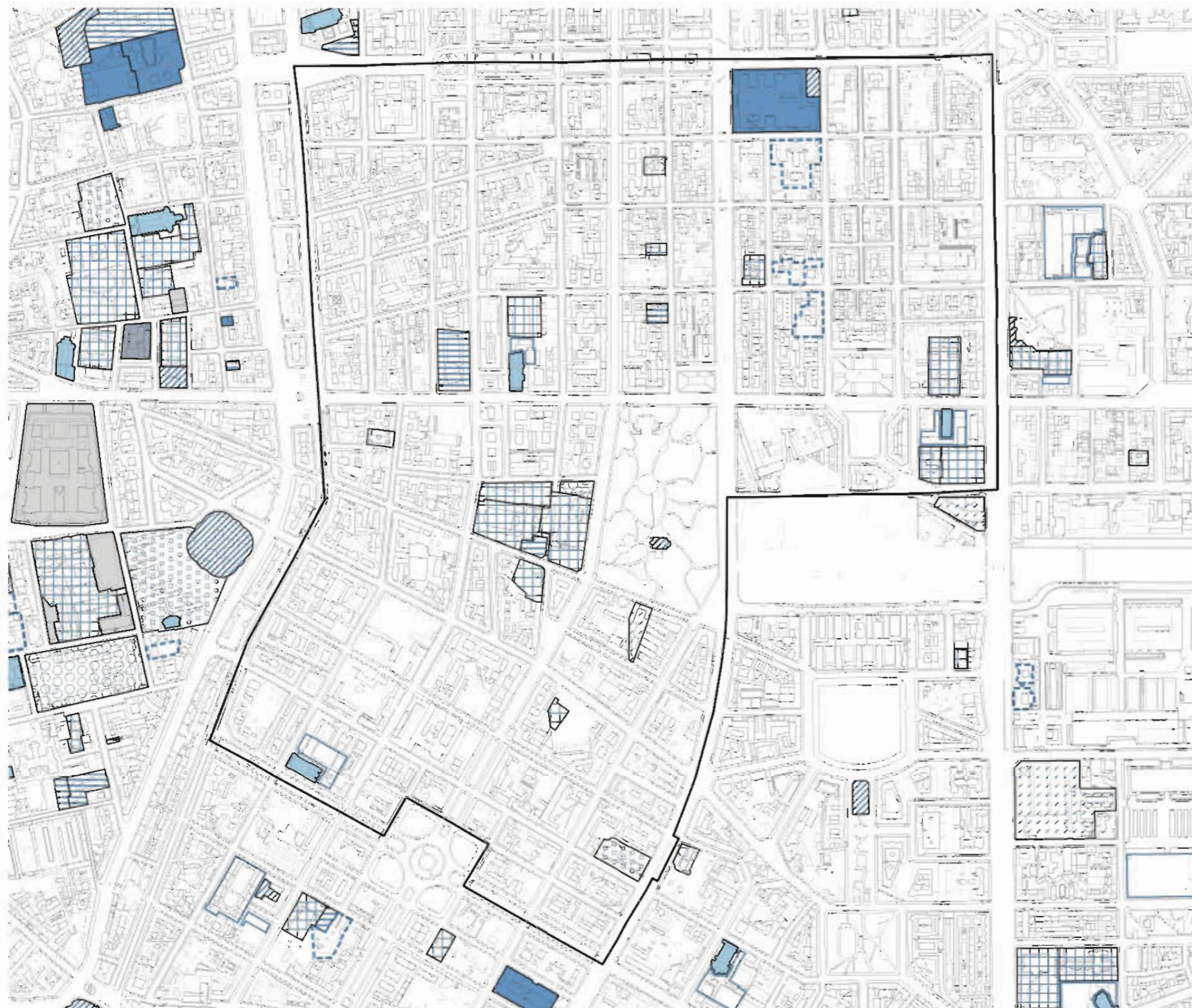


musei

4



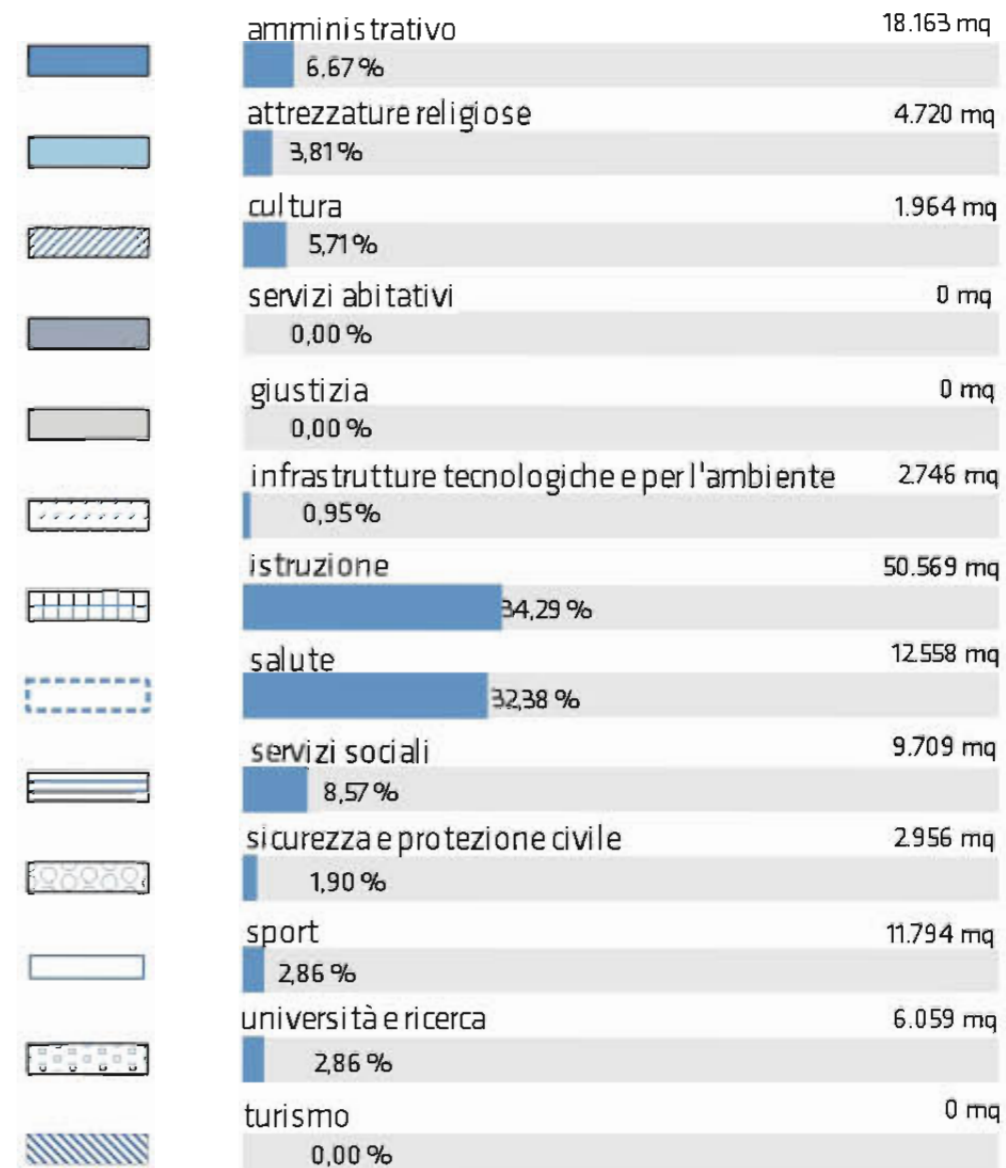
strutture di  
ricovero e cura



aggiornamento 2018  
PGT | Piano dei Servizi

NIL **26**  
XXII MARZO

## DOTAZIONE DEI SERVIZI ESISTENTI



## SINTESI





**118.493 mq**  
aree a servizi  
**3,83 mq/ab**

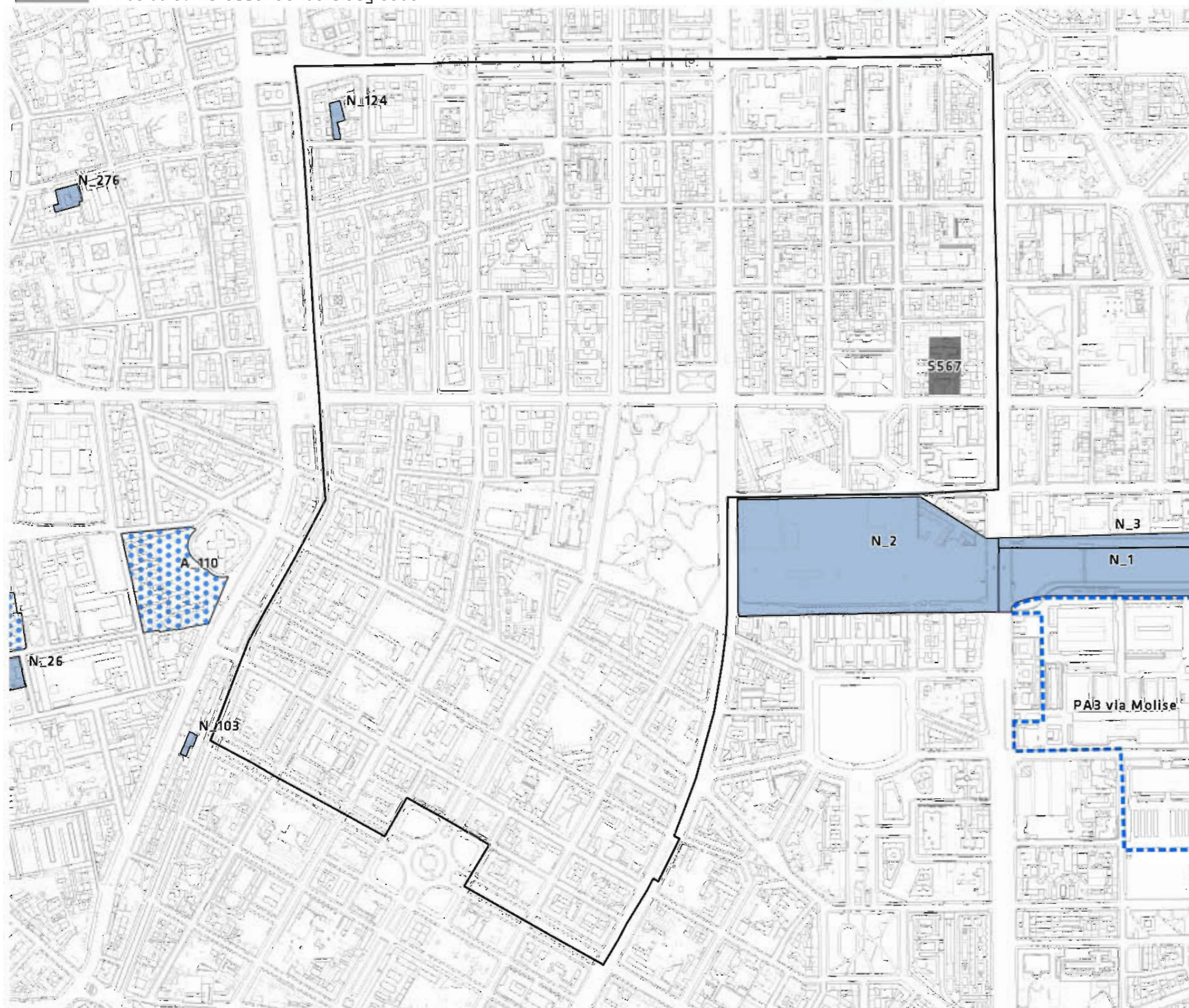
**7%**  
superficie NIL

Ambiti interessati da provvedimenti in itinere adottati e approvati (Norme transitorie)

-  Attuati
-  Non attuati

 Aree ed edifici abbandonati e degradati

-  Piani Attuativi obbligatori
-  Grandi funzioni urbane

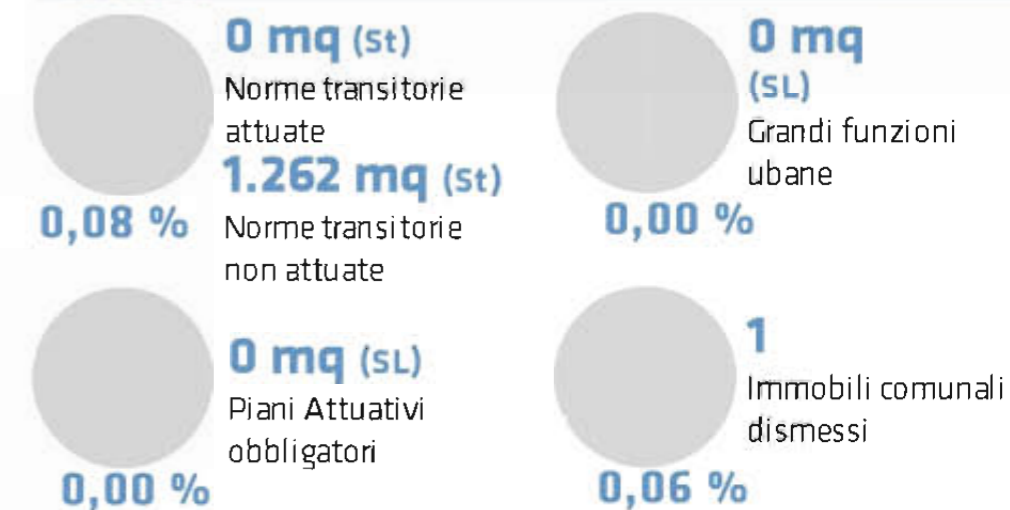


## TRASFORMAZIONI IN CORSO

### AREE SOTTOPOSTE A NORMA TRANSITORIA

ID	DENOMINAZIONE	FUNZIONE	AREA (mq)	TIPOLOGIA
N_124	Guicciardini 6		1263	Istanza

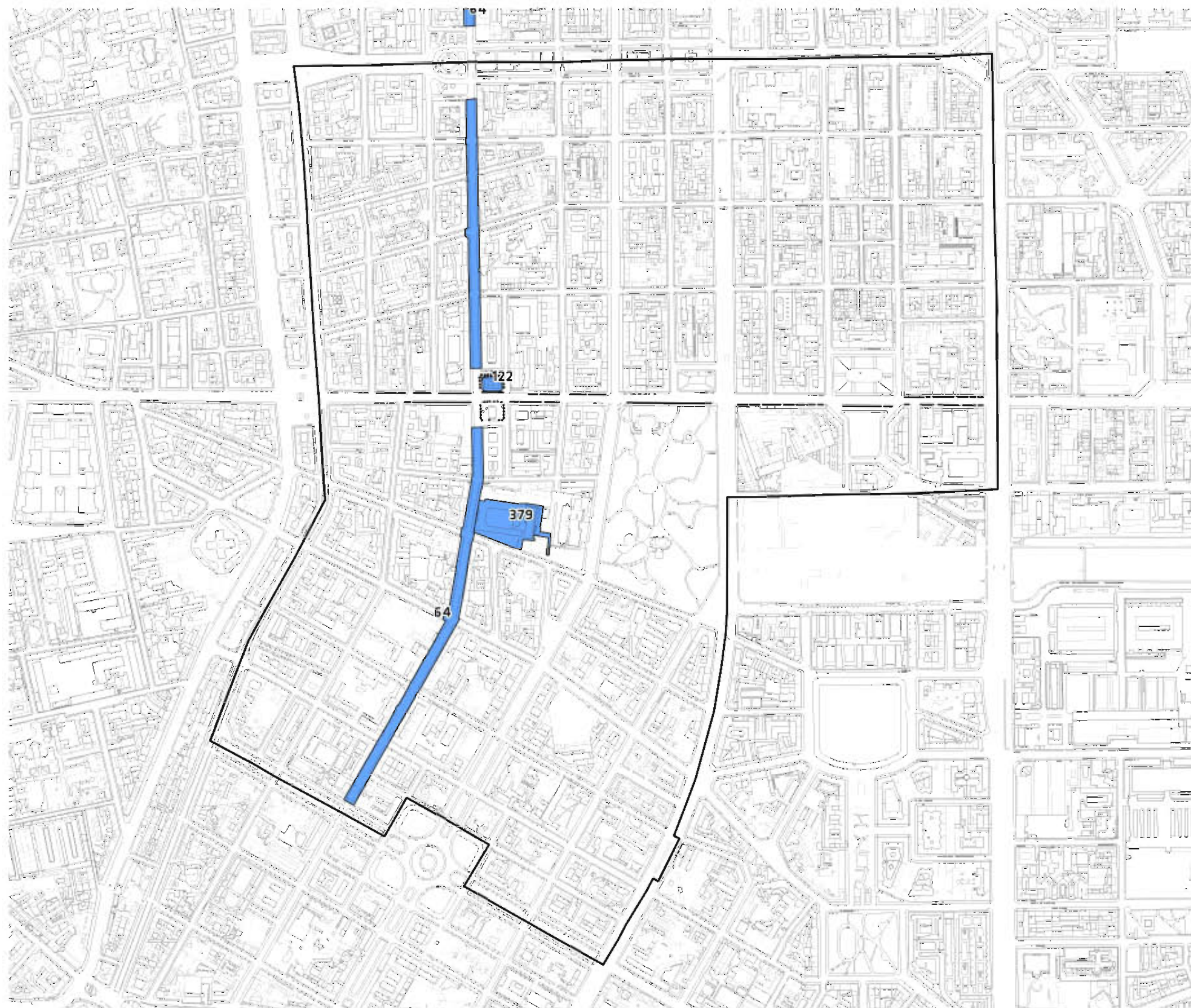
### SINTESI





## PIANO TRENNALE DELLE OPERE PUBBLICHE

- completamento e nuova costruzione
- demolizione
- manutenzione, recupero, restauro e ristrutturazione



### OPERE PUBBLICHE

COD	NOME	TIPOLOGIA	CATEGORIA
64	ATTUAZIONE DI UN PROGRAMMA STRATEGICO DI PEDONALIZZAZIONE DELLA CITTA'	MANUTENZIONE	STRADALI
122	PARTERRE ALBERATO XXII MARZO	MANUTENZIONE	OPERE DI PROTEZIONE DELL'AMBIENTE
379	MS SCUOLA ELEMENTARE MOROSINI	RECUPERO	EDILIZIA SOCIALE E SCOLASTICA

### SINTESI

**0**  
completamento,  
nuova costruzione

**0**  
demolizione

**3**  
manutenzioni, recupero,  
restauro e ristrutturazione

**DATI SOCIO-DEMOGRAFICI**

**16.437** residenti  
**8.306** famiglie  
**16.391** ab/km2

**NIL 27 PTA ROMANA**

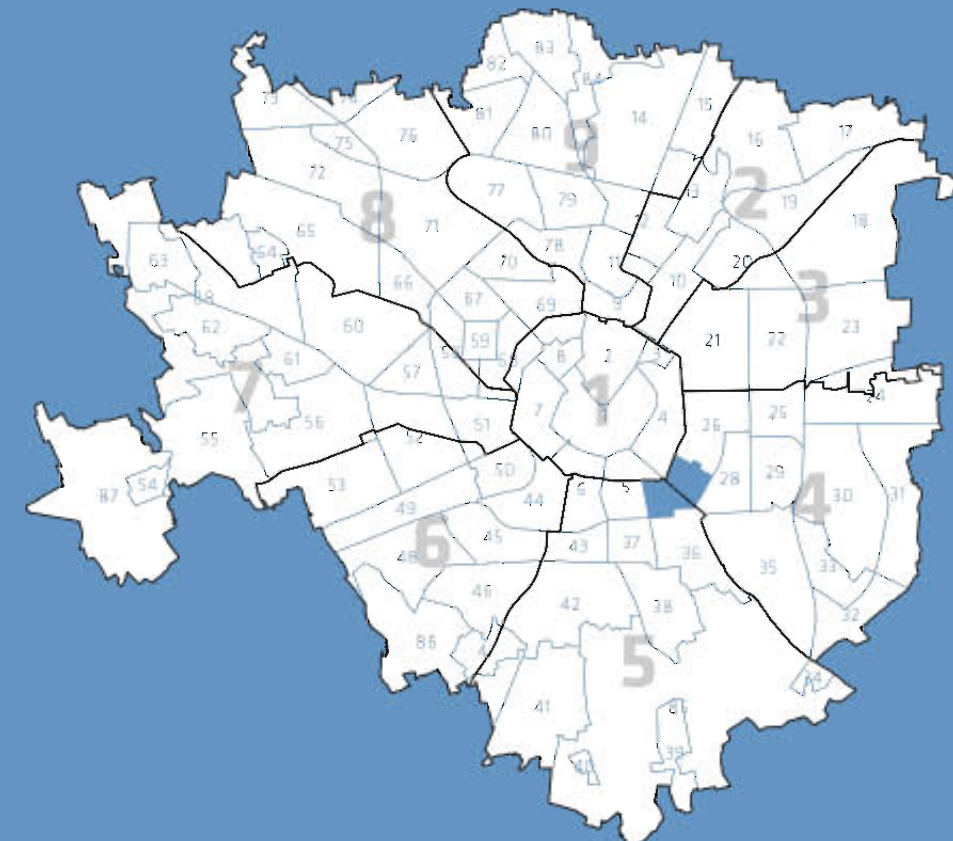
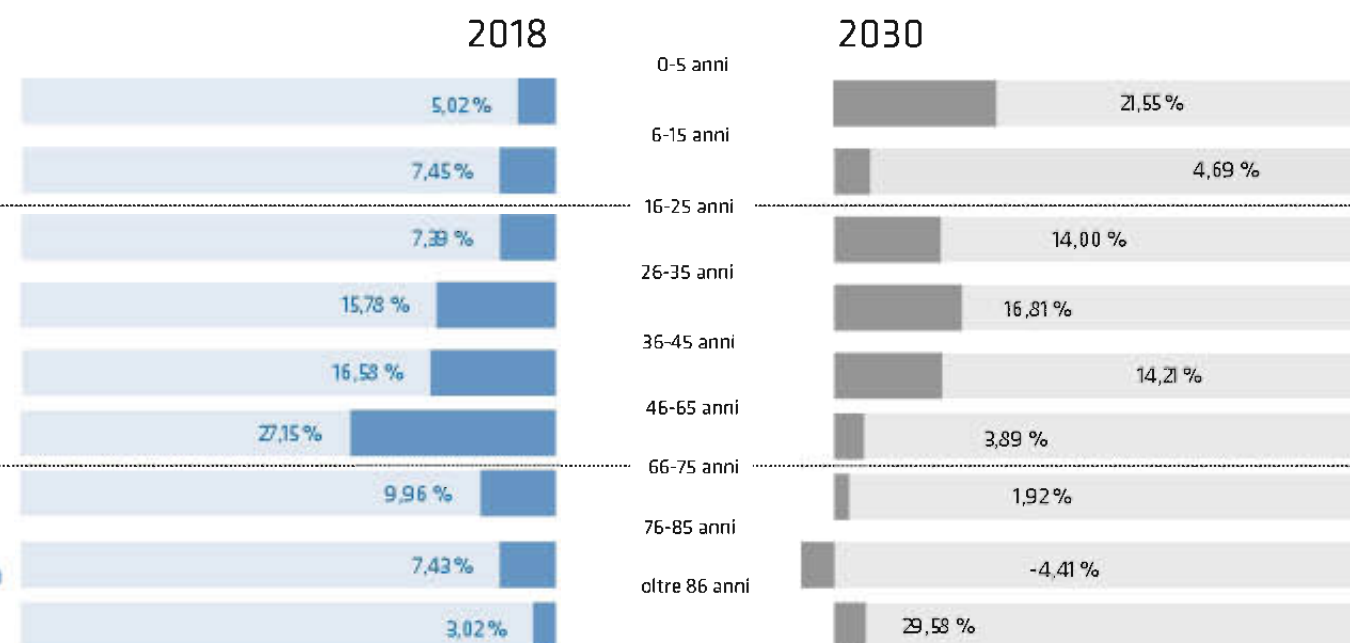
**POPOLAZIONE 2018**

**2.050**  
giovani **12,47 %**

**10.996**  
adulti **66,90 %**

**3.356**  
adulti **20,42 %**

**STRUTTURA DELLA POPOLAZIONE DEL NIL PER CLASSE D'ETA'**

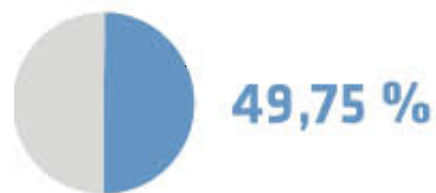


**GRUPPI SOCIALI DEL NIL**

**1.695**  
stranieri



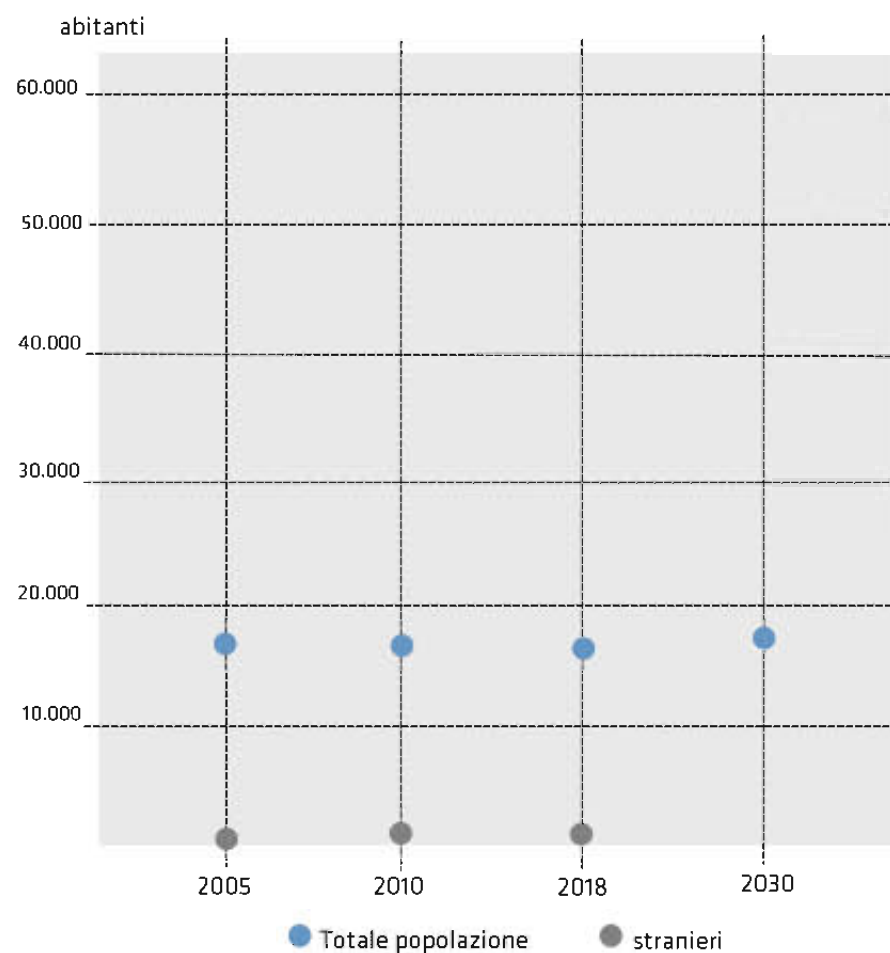
**10.953** (15-64) **5.449** (0-14 e 65+)  
Dipendenza strutturale



**7.939**  
addetti

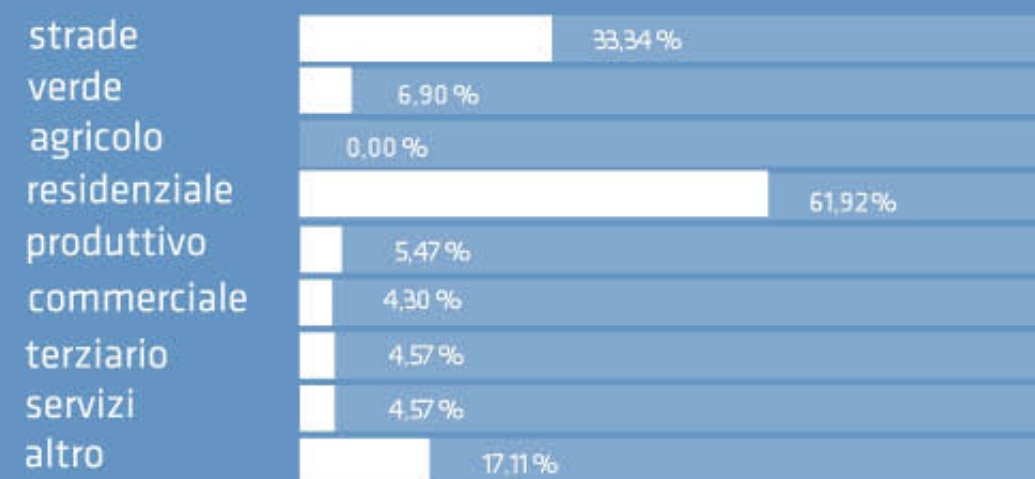


**TREND DELLA POPOLAZIONE DEL NIL**



Superficie territoriale **100 ettari** **0,55 %** di Milano  
 Superficie urbanizzata **100 ettari** **100 %** di Milano

**USO PREVALENTE DEL SUOLO**



### COMMERCIO



4,30 %

**40.443 mq**  
aree a commercio  
**2,46 mq/ab**



**435**

esercizi di vicinato



**24**

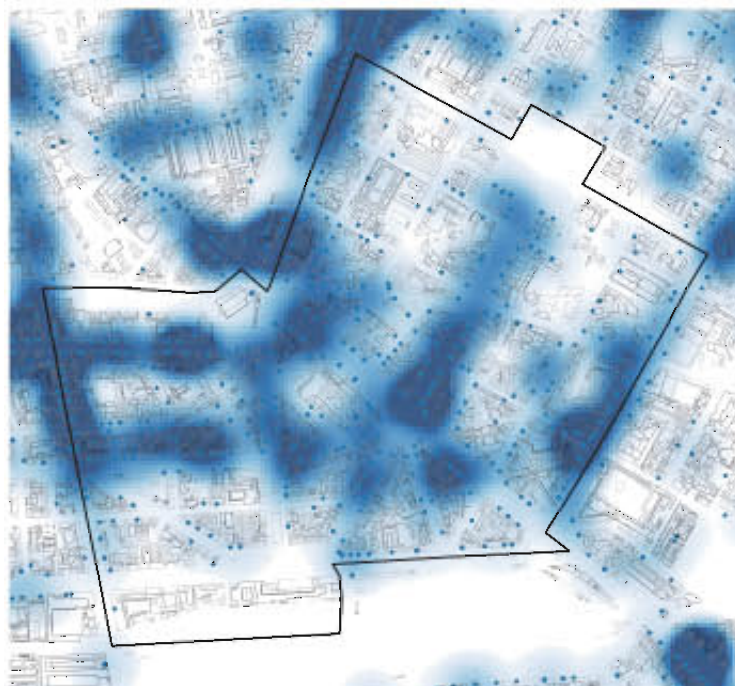
medie strutture di vendita



**0**

grandi strutture di vendita

### CONCENTRAZIONE DELLE ATTIVITÀ



### SERVIZI ABITATIVI



0,00 %

**0 mq**  
quartieri ERP

**0 mq**  
Aree ERS



**0**

quartieri ERP

**2**

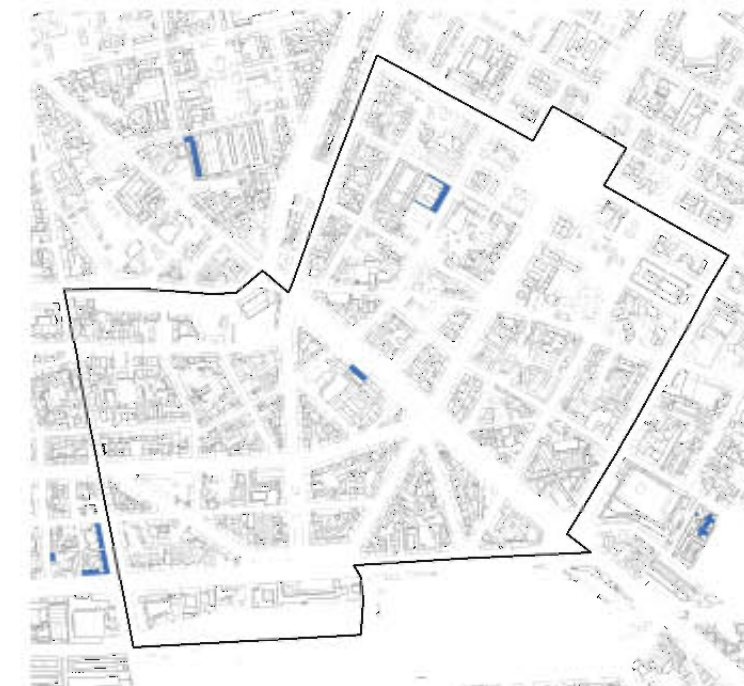
edifici ERP



**0**

nuove aree ERS

### PRESENZA ERP/ ERS



### MOBILITÀ



0,00 %  
**0 mq**  
aree pedonali



0,45 %  
**4.562 mq**  
aree a parcheggio  
**0,28 mq/ab**



**443 m**  
ciclabili



**6**

stazioni



**1**

fermate



**34**

fermate

### CONCENTRAZIONE DEI PARCHEGGI



### AREE VERDI



**69.192 mq**  
verde complessivo

**0**  
alberi monumentali



**41.053 mq**  
verde urbano esistente

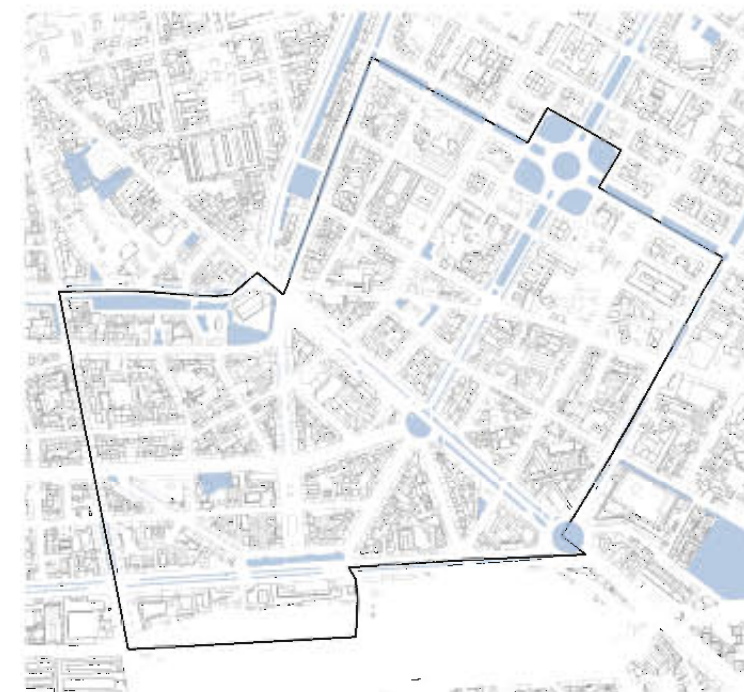


**0 mq**  
verde urbano di  
nuova previsione



**28.139 mq**  
verde ambientale

### PRESENZA DEL VERDE



## DOTAZIONE SERVIZI ESISTENTI

9



scuole  
per infanzia

5



scuole  
dell'obbligo

0



biblioteche

0

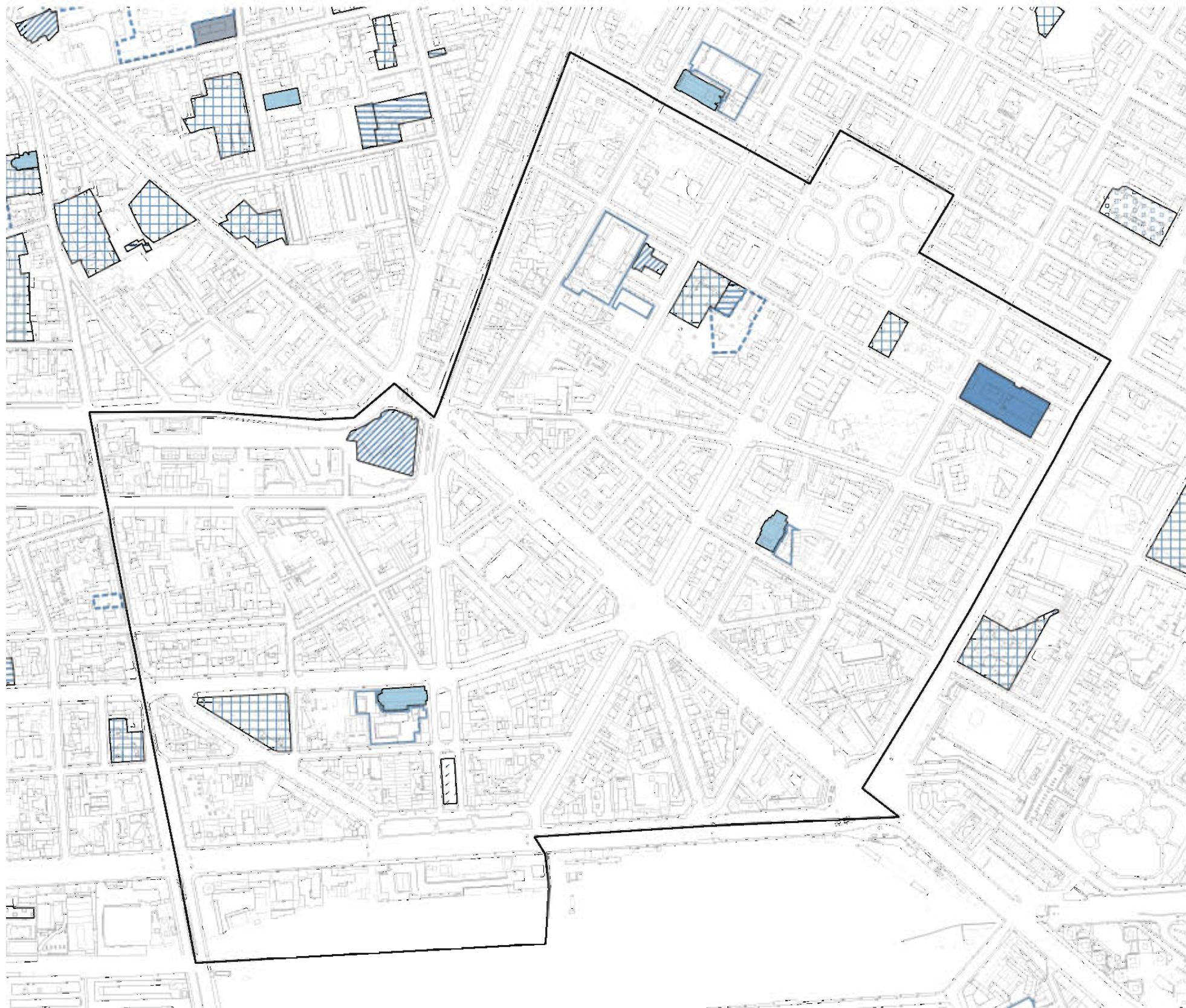


musei

1



strutture di  
ricovero e cura



aggiornamento 2018  
PGT | Piano dei Servizi

NIL **27**  
PTA ROMANA

## DOTAZIONE DEI SERVIZI ESISTENTI

amministrativo	6.043 mq	9,26 %
attrezzature religiose	3.109 mq	7,41 %
cultura	6.757 mq	9,26 %
servizi abitativi	0 mq	0,00 %
giustizia	0 mq	0,00 %
infrastrutture tecnologiche e per l'ambiente	1.138 mq	1,85 %
istruzione	11.602 mq	27,78 %
salute	3.531 mq	33,33 %
servizi sociali	1.037 mq	1,85 %
sicurezza e protezione civile	0 mq	0,00 %
sport	15.740 mq	7,41 %
università e ricerca	0 mq	1,85 %
turismo	0 mq	0,00 %

## SINTESI






**47.819 mq**  
aree a servizi  
**2,98 mq/ab**

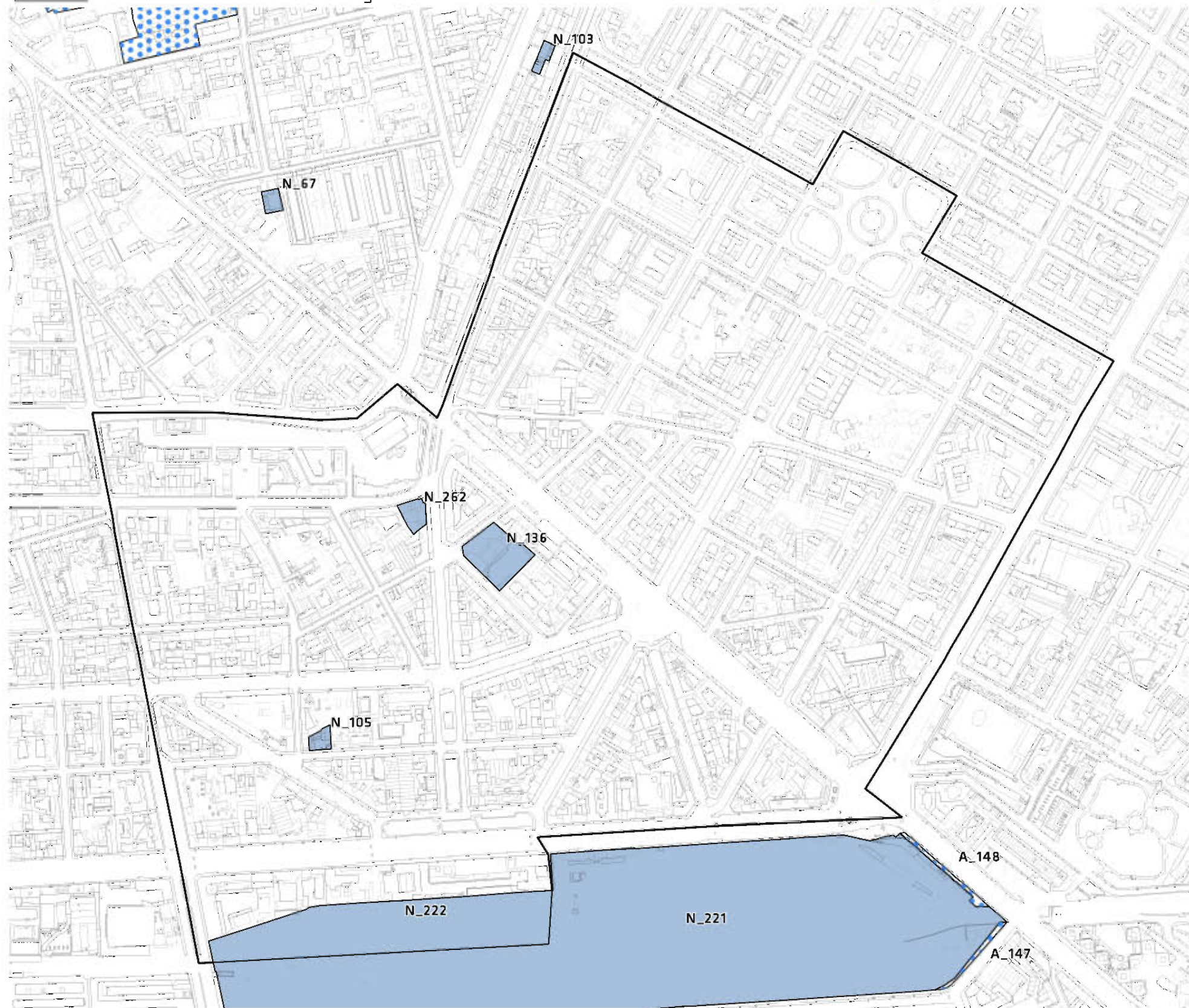
**5 %**  
superficie NIL

Ambiti interessati da provvedimenti in itinere adottati e approvati (Norme transitorie)

-  Attuati
-  Non attuati

 Aree ed edifici abbandonati e degradati

-  Piani Attuativi obbligatori
-  Grandi funzioni urbane

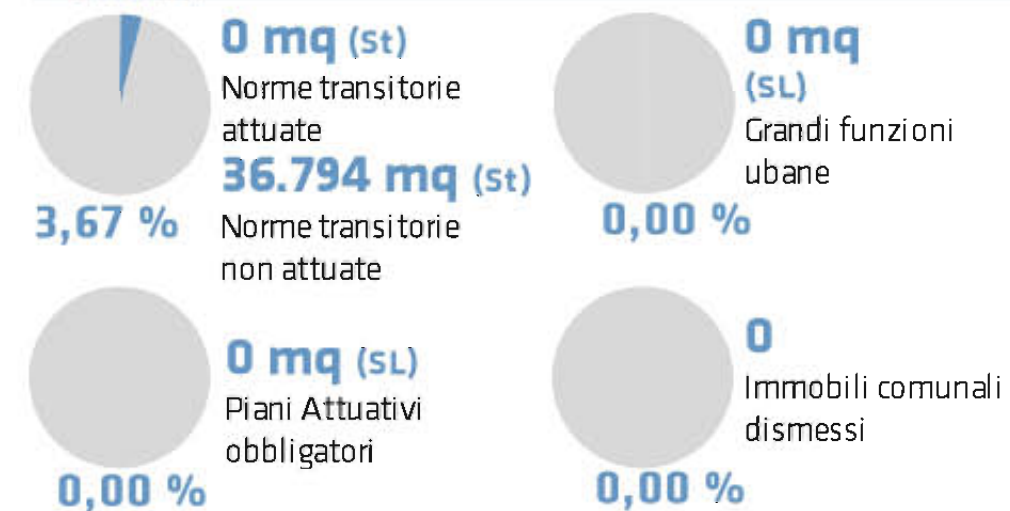


## TRASFORMAZIONI IN CORSO

### AREE SOTTOPOSTE A NORMA TRANSITORIA

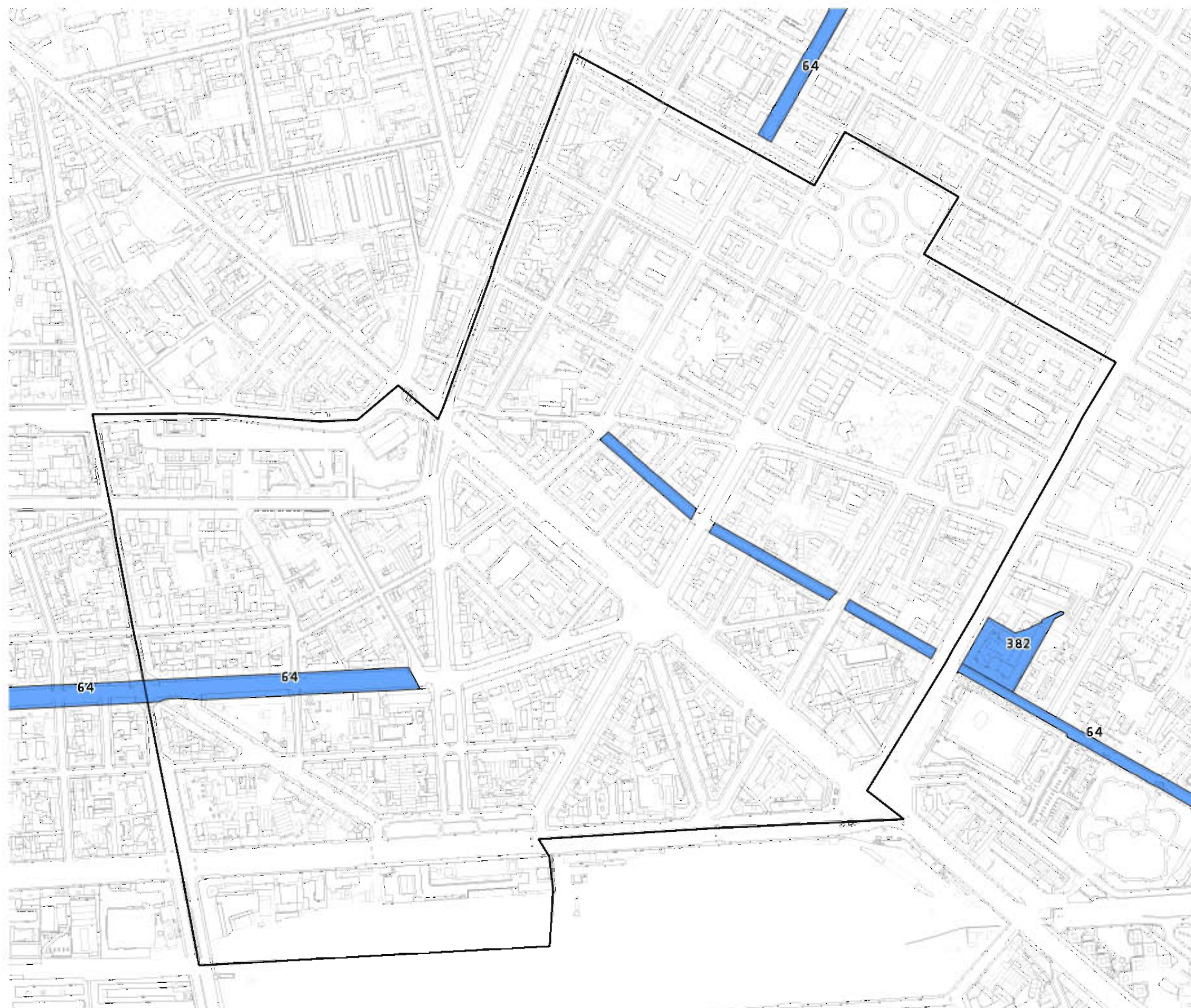
ID	DENOMINAZIONE	FUNZIONE	AREA (mq)	TIPOLOGIA
N_105	R.5.2 Trebbia 3 (CEc1)		775	Convenzione
N_136	Verona 5		4844	Istanza
N_222	AdP Scalo Romana [Zona speciale]	Mix funzionale	29967	Accordo di Programma Scali
N_262	F1/5/37		1231	Fondo Comune Milano 1

### SINTESI



## PIANO TRENNALE DELLE OPERE PUBBLICHE

- completamento e nuova costruzione
- demolizione
- manutenzione, recupero, restauro e ristrutturazione



### OPERE PUBBLICHE

COD	NOME	TIPOLOGIA	CATEGORIA
64	ATTUAZIONE DI UN PROGRAMMA STRATEGICO DI PEDONALIZZAZIONE DELLA CITTA'	MANUTENZIONE	STRADALI
64	ATTUAZIONE DI UN PROGRAMMA STRATEGICO DI PEDONALIZZAZIONE DELLA CITTA'	MANUTENZIONE	STRADALI

### SINTESI

**0**  
completamento,  
nuova costruzione

**0**  
demolizione

**1**  
manutenzione, recupero,  
restauro e ristrutturazione

**DATI SOCIO-DEMOGRAFICI**

**22.726** residenti  
**11.204** famiglie  
**19.059** ab/km2

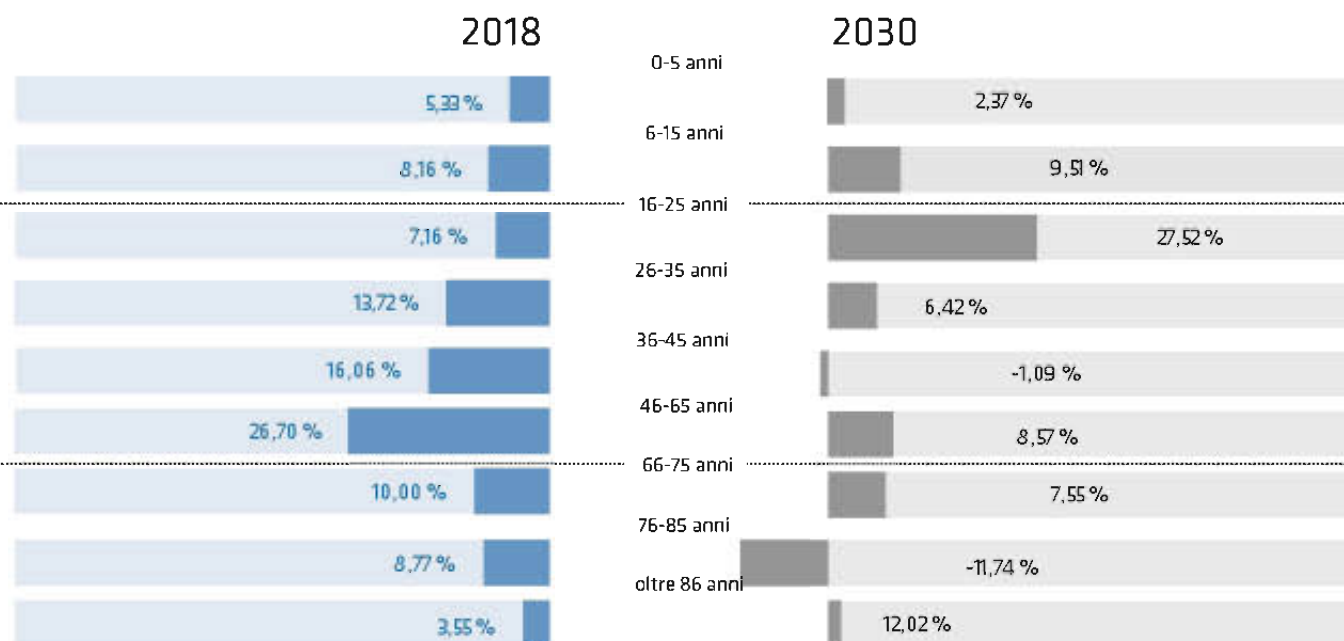
**POPOLAZIONE 2018**

**3.066**  
giovani **13,49 %**

**14.463**  
adulti **63,64 %**

**5.071**  
adulti **22,31 %**

**STRUTTURA DELLA POPOLAZIONE DEL NIL PER CLASSE D'ETA'**



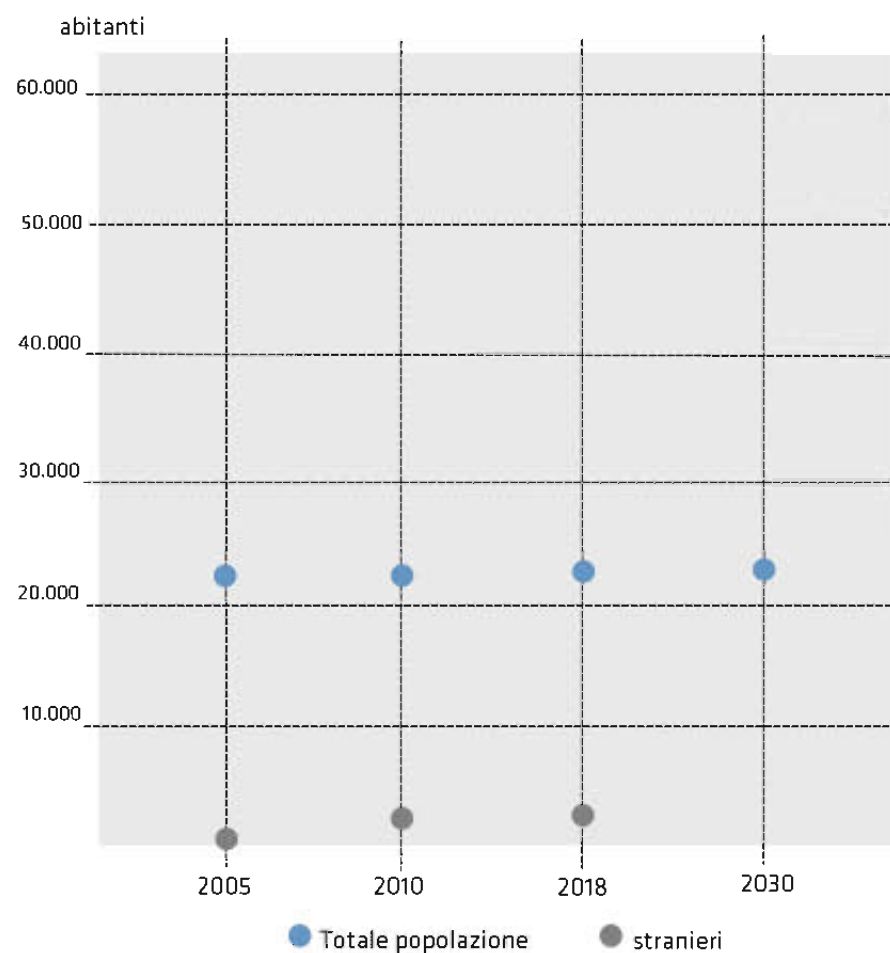
**GRUPPI SOCIALI DEL NIL**

**4.457**  
stranieri **19,61 %**

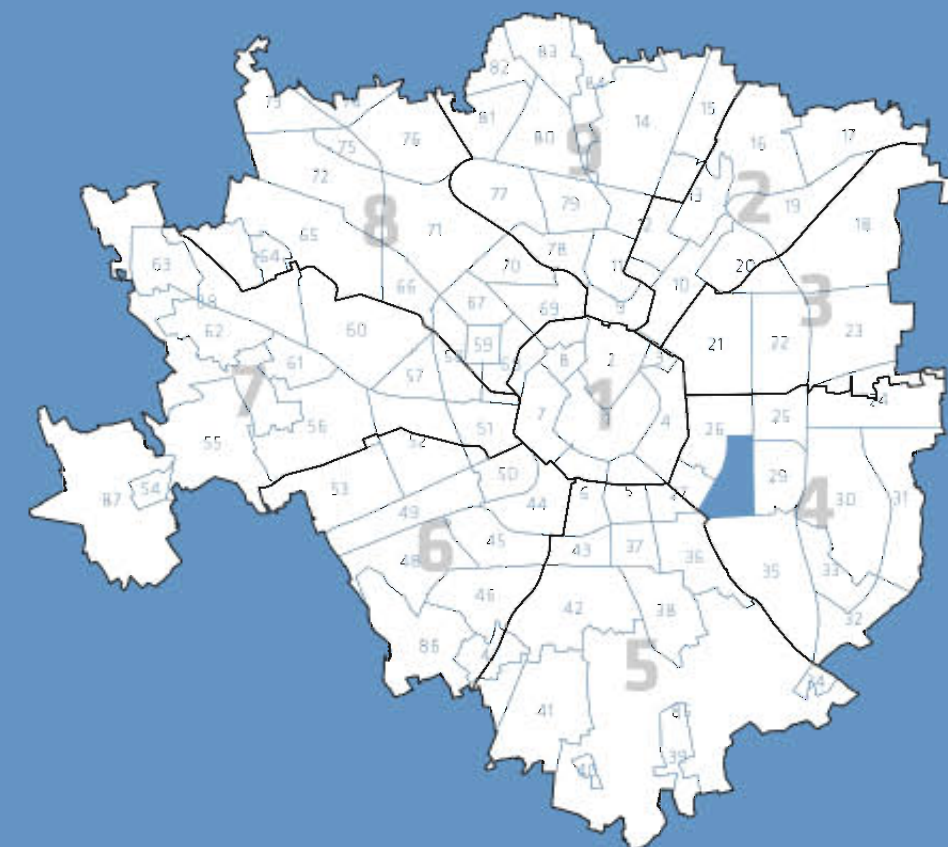
**14.382** (15-64) **8.218** (0-14 e 65+)  
Dipendenza strutturale **57,14 %**

**9.370**  
addetti **41,23 %**

**TREND DELLA POPOLAZIONE DEL NIL**

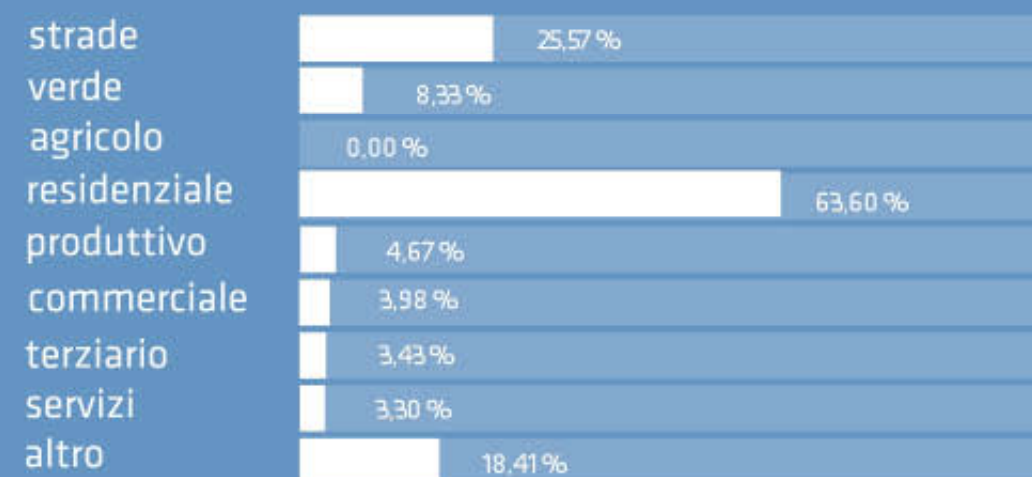


**NIL 28 UMBRIA - MOLISE**



Superficie territoriale **119 ettari** **0,66 %** di Milano  
 Superficie urbanizzata **108 ettari** **90 %** di Milano

**USO PREVALENTE DEL SUOLO**



COMMERCIO



3,98 %

**40.005 mq**  
aree a commercio

**1,76 mq/ab**



**314**

esercizi di vicinato



**19**

medie strutture di vendita



**2**

grandi strutture di vendita

CONCENTRAZIONE DELLE ATTIVITÀ



SERVIZI ABITATIVI



6,03 %

**71.918 mq**  
quartieri ERP

**0 mq**

Aree ERS



**0**

quartieri ERP

**23**

edifici ERP



**0**

nuove aree ERS

PRESENZA ERP/ ERS



MOBILITÀ



0,14 %

**1.643 mq**

aree pedonali



0,06 %

**738 mq**

aree a parcheggio

**0,03 mq/ab**



**2.416 m**

cidabili



**0**

stazioni



**2**

fermate



**44**

fermate

CONCENTRAZIONE DEI PARCHEGGI



AREE VERDI



**103.113 mq**  
verde complessivo



**0**

alberi monumentali



**82.046 mq**

verde urbano esistente



**3.750 mq**

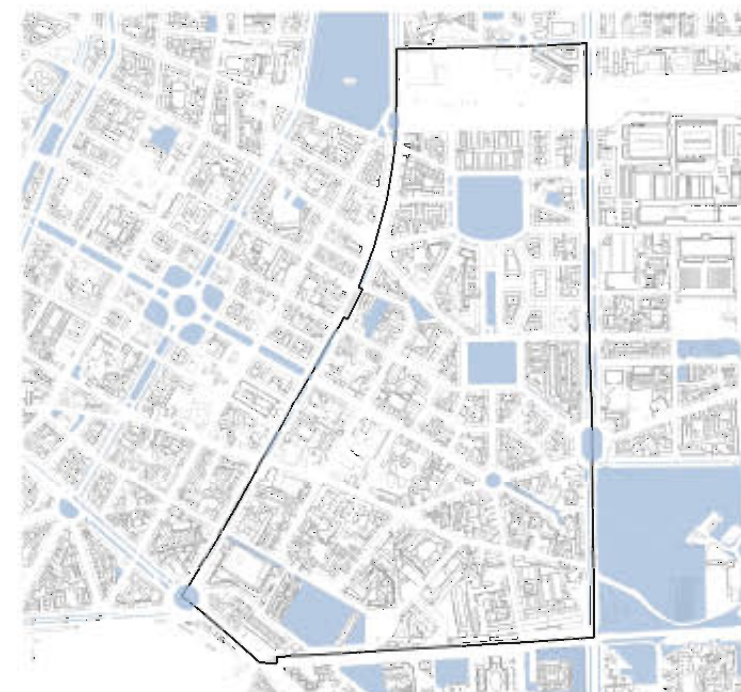
verde urbano di  
nuova previsione



**17.317 mq**

verde ambientale

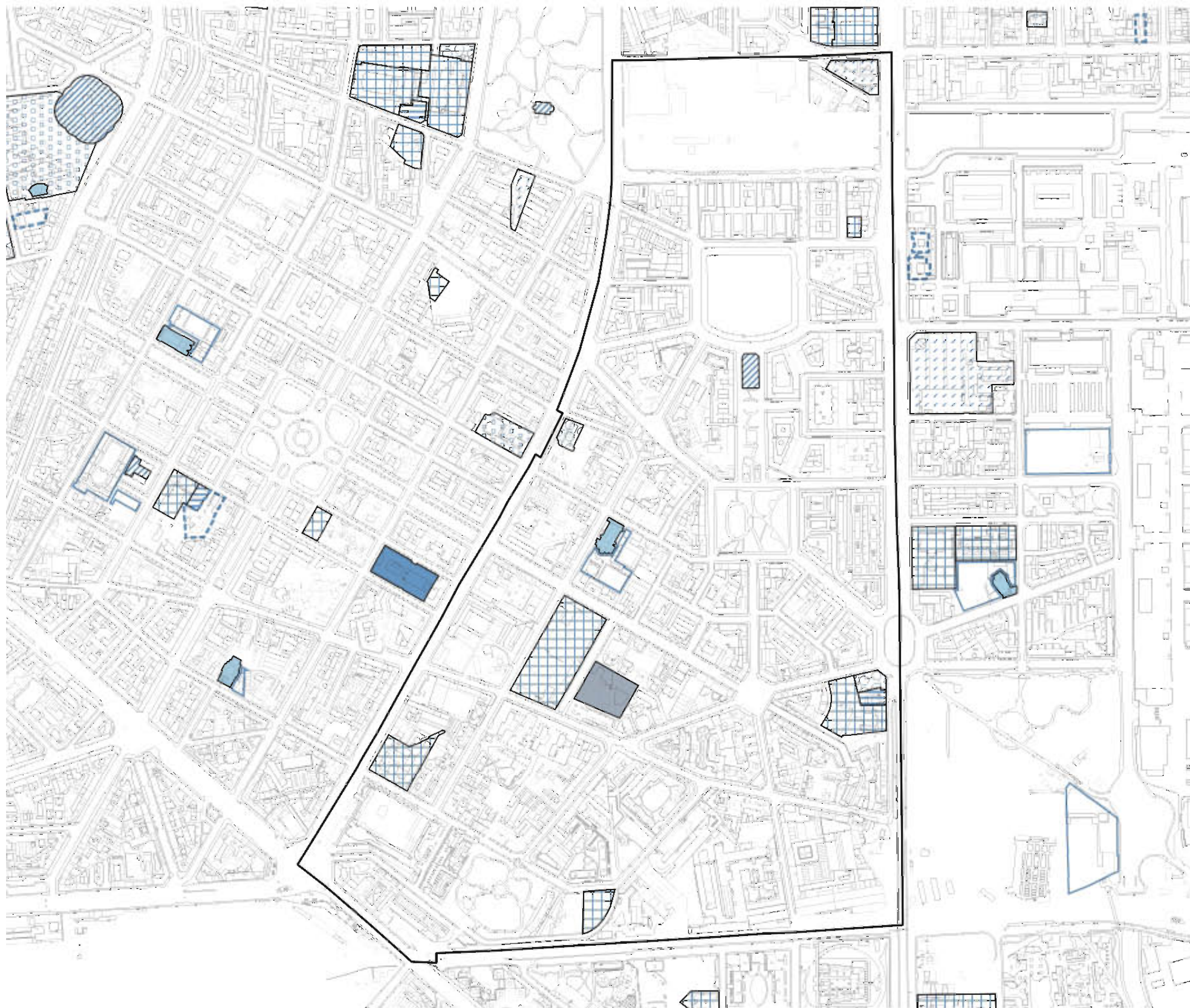
PRESENZA DEL VERDE





## DOTAZIONE SERVIZI ESISTENTI

- 7**   
 scuole  
per infanzia
- 4**   
 scuole  
dell'obbligo
- 0**   
 biblioteche
- 0**   
 musei
- 1**   
 strutture di  
ricovero e cura



aggiornamento 2018  
PGT | Piano dei Servizi

NIL **28**  
UMBRIA - MOLISE

## DOTAZIONE DEI SERVIZI ESISTENTI

amministrativo	0 mq	2,00 %
attrezzature religiose	1.774 mq	2,00 %
cultura	1.884 mq	8,00 %
servizi abitativi	0 mq	0,00 %
giustizia	0 mq	0,00 %
infrastrutture tecnologiche e per l'ambiente	4.144 mq	2,00 %
istruzione	36.109 mq	28,00 %
salute	0 mq	32,00 %
servizi sociali	1.374 mq	18,00 %
sicurezza e protezione civile	3.479 mq	6,00 %
sport	5.610 mq	2,00 %
università e ricerca	0 mq	0,00 %
turismo	0 mq	0,00 %

### SINTESI





**50.231 mq**  
aree a servizi  
**2,39 mq/ab**

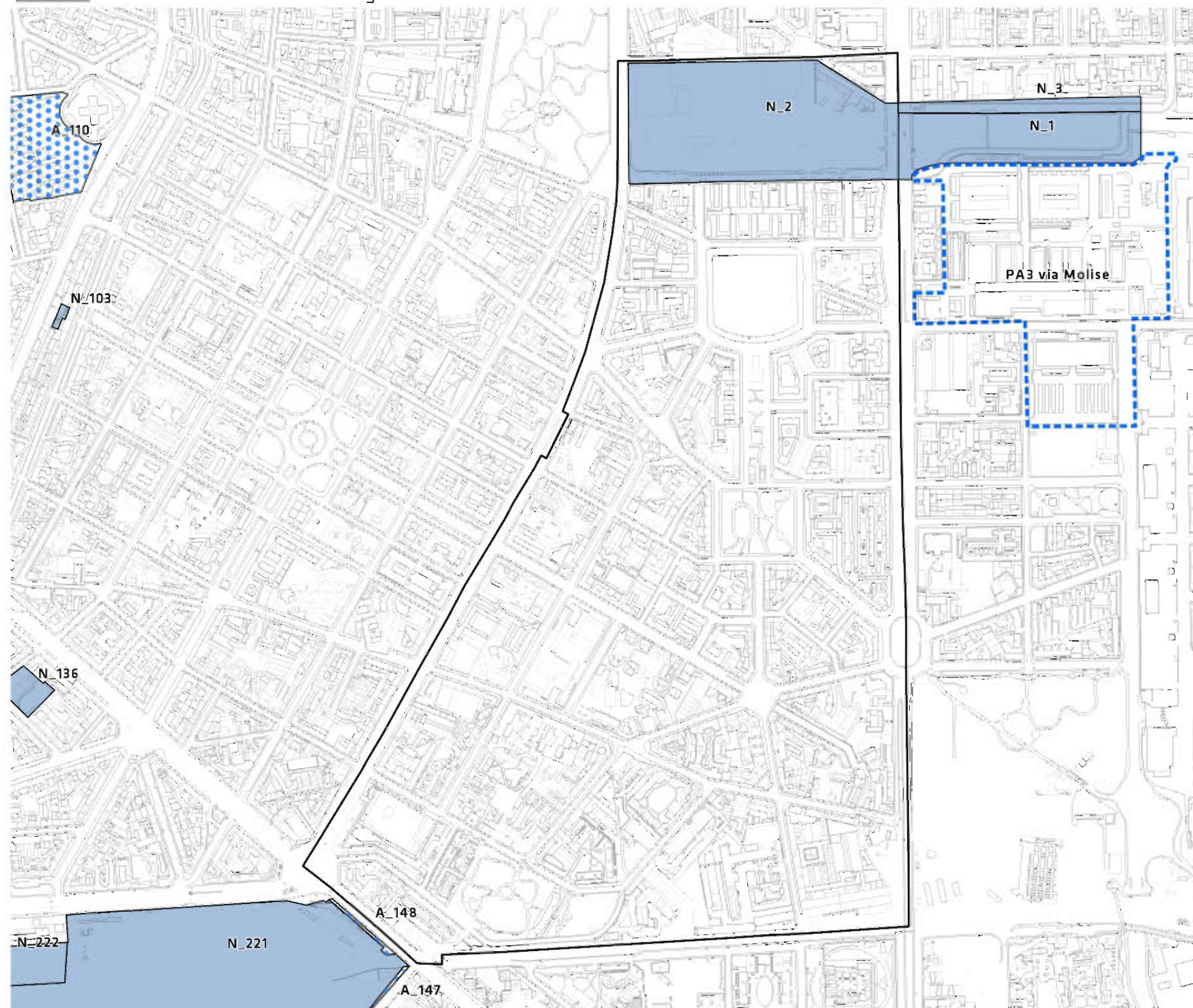
**5 %**  
superficie NIL

Ambiti interessati da provvedimenti in itinere adottati e approvati (Norme transitorie)

-  Attuati
-  Non attuati

 Aree ed edifici abbandonati e degradati

-  Piani Attuativi obbligatori
-  Grandi funzioni urbane



## TRASFORMAZIONI IN CORSO

### AREE SOTTOPOSTE A NORMA TRANSITORIA

ID	DENOMINAZIONE	FUNZIONE	AREA (mq)	TIPOLOGIA
N_1	PII Scalo ferroviario Porta Vittoria	Mix funzionale	41445	PII
N_2	PII Scalo ferroviario Porta Vittoria	Mix funzionale	100418	PII
N_3	PII Scalo ferroviario Porta Vittoria	Mix funzionale	10580	PII

### SINTESI



8,41 %

**0 mq (st)**  
Norme transitorie attuate  
**100.360 mq (st)**

Norme transitorie non attuate



0,00 %

**0 mq (sl)**  
Grandi funzioni urbane



0,00 %

**0 mq (sl)**  
Piani Attuativi obbligatori

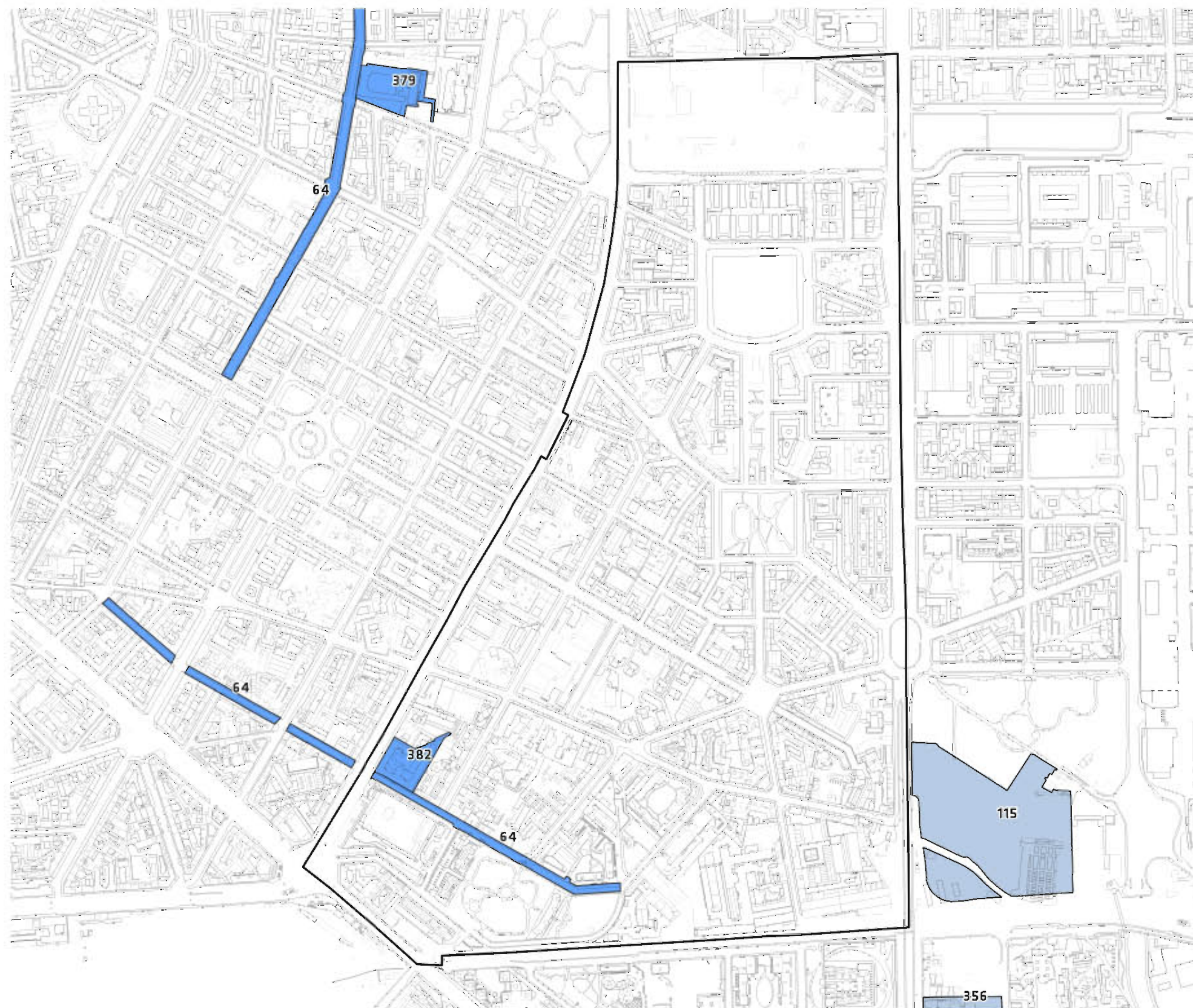


0,00 %

**0**  
Immobili comunali dismessi

# PIANO TRENNALE DELLE OPERE PUBBLICHE

- completamento e nuova costruzione
- demolizione
- manutenzione, recupero, restauro e ristrutturazione



## OPERE PUBBLICHE

COD	NOME	TIPOLOGIA	CATEGORIA
64	ATTUAZIONE DI UN PROGRAMMA STRATEGICO DI PEDONALIZZAZIONE DELLA CITTA'	MANUTENZIONE	STRADALI
382	MS SCUOLA COLLETTA	MANUTENZIONE	EDILIZIA SOCIALE E SCOLASTICA

## SINTESI

**0**  
completamento,  
nuova costruzione


**0**  
demolizione


**2**  
manutenzioni, recupero,  
restauro e ristrutturazione


**DATI SOCIO-DEMOGRAFICI**

 **4.217** residenti  
 **2.091** famiglie  
 **3.007** ab/km2

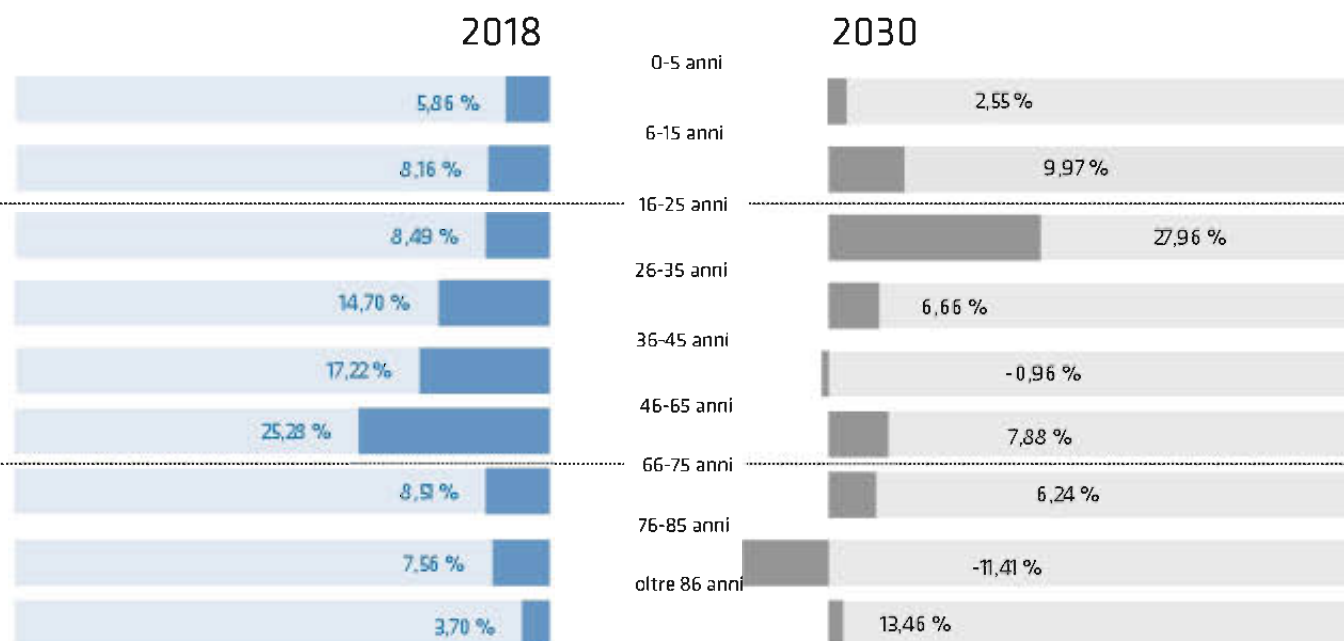
**POPOLAZIONE 2018**

**591** giovani  **14,01 %**


**2.770** adulti  **65,69 %**


**834** adulti  **19,78 %**


**STRUTTURA DELLA POPOLAZIONE DEL NIL PER CLASSE D'ETA'**



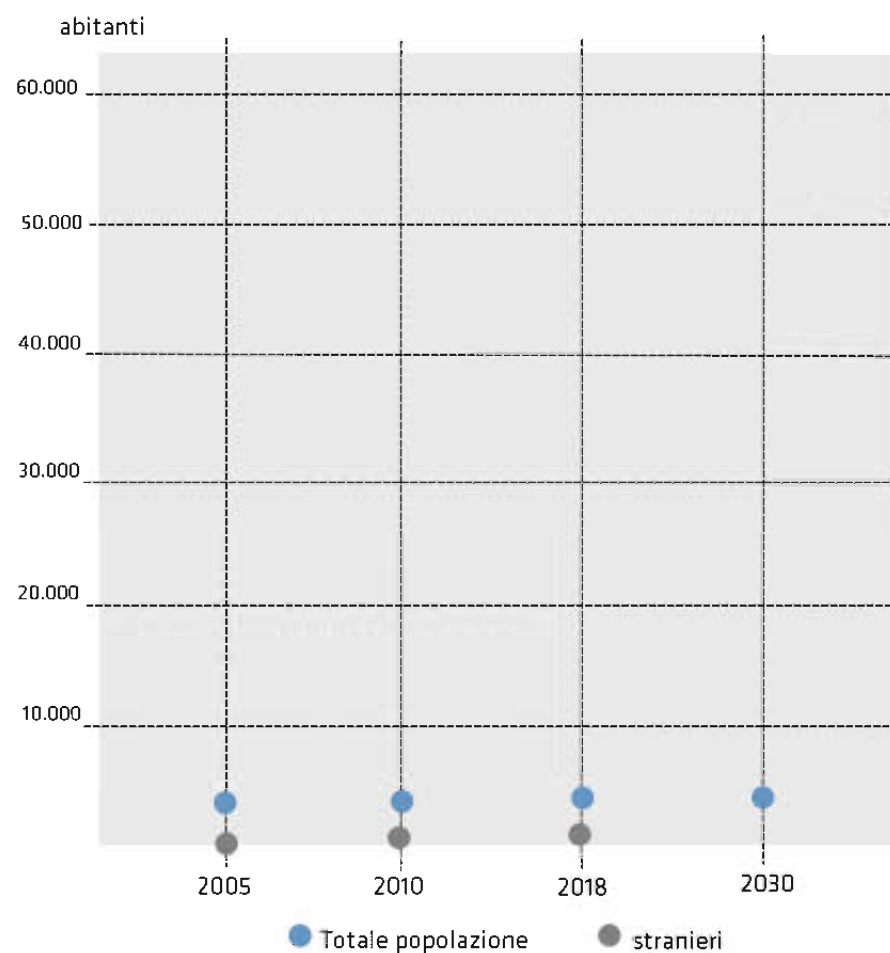
**GRUPPI SOCIALI DEL NIL**

**1.581** stranieri  **37,49 %**

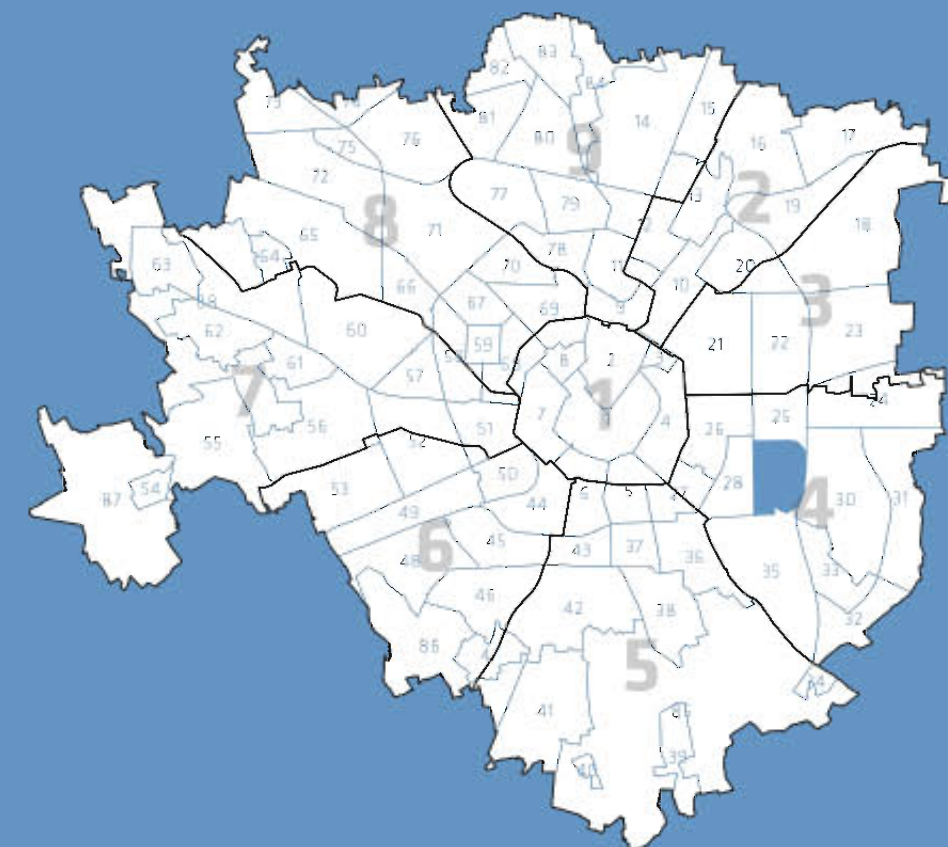
**2.755** (15-64) **1.440** (0-14 e 65+)  
Dipendenza strutturale  **52,27 %**

**1.562** addetti  **37,04 %**

**TREND DELLA POPOLAZIONE DEL NIL**



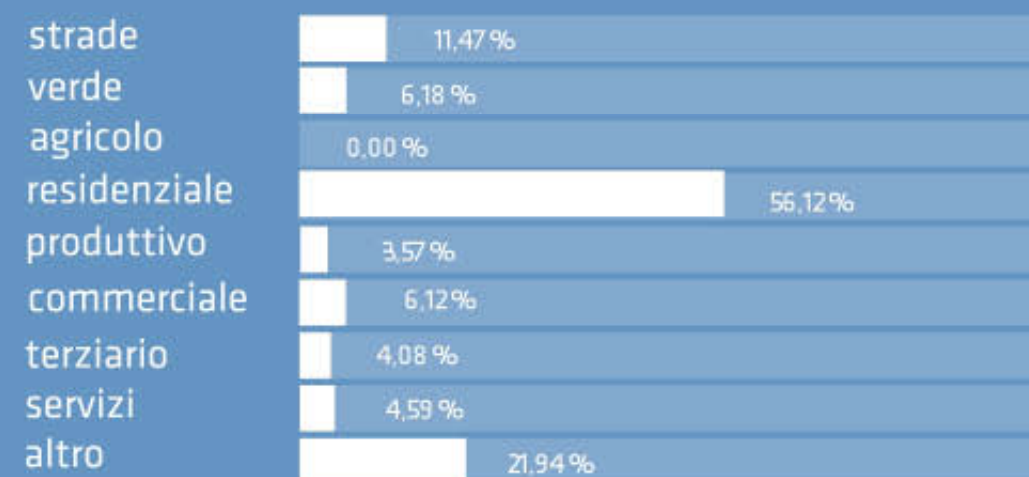
**NIL 29 ORTOMERCATO**



 Superficie territoriale **140 ettari** **0,77 %** di Milano

 Superficie urbanizzata **126 ettari** **90 %** di Milano

**USO PREVALENTE DEL SUOLO**



COMMERCIO



6,12 %

**5.028 mq**

aree a commercio

**1,19 mq/ab**



**59**

esercizi di vicinato



**3**

medie strutture di vendita



**0**

grandi strutture di vendita

CONCENTRAZIONE DELLE ATTIVITÀ



SERVIZI ABITATIVI



0,84 %

**11.770 mq**

quartieri ERP

**0 mq**

Aree ERS



**0**

quartieri ERP

**16**

edifici ERP



**0**

nuove aree ERS

PRESENZA ERP/ ERS



MOBILITÀ



0,00 %

**0 mq**

aree pedonali



0,15 %

**2.162 mq**

aree a parcheggio

**0,51 mq/ab**



**345 m**

ciclabili



**0**

stazioni



**1**

fermate



**16**

fermate

CONCENTRAZIONE DEI PARCHEGGI



AREE VERDI



**165.682 mq**

verde complessivo



**0**

alberi monumentali



**72.519 mq**

verde urbano esistente



**78.918 mq**

verde urbano di nuova previsione



**14.245 mq**

verde ambientale

PRESENZA DEL VERDE



## DOTAZIONE SERVIZI ESISTENTI

3



scuole  
per infanzia

0



scuole  
dell'obbligo

0



biblioteche

0

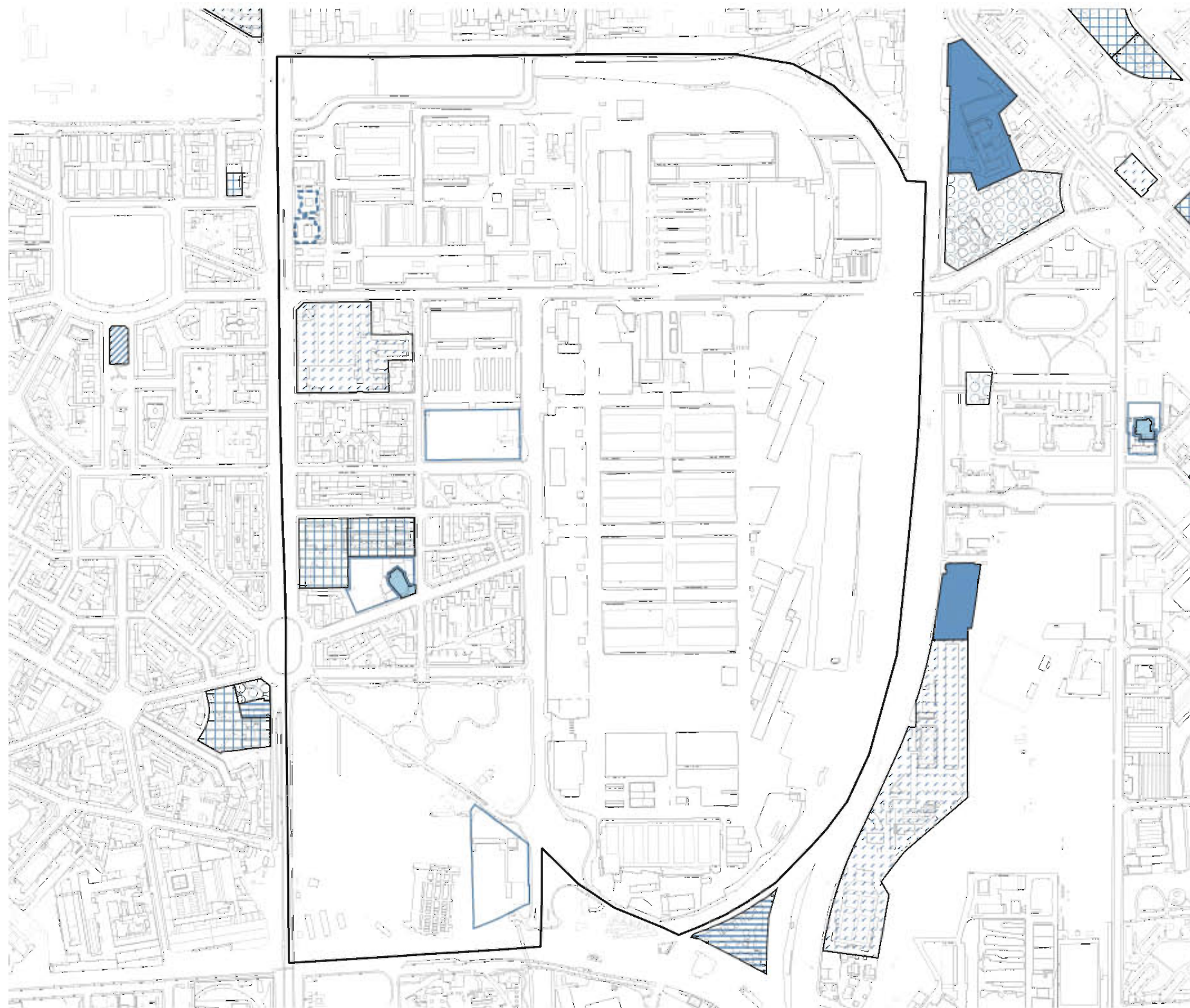


musei

0



strutture di  
ricovero e cura



aggiornamento 2018  
PGT | Piano dei Servizi

NIL **29**  
ORTOMERCATO

## DOTAZIONE DEI SERVIZI ESISTENTI

amministrativo	0 mq	12,00 %
attrezzature religiose	1.154 mq	4,00 %
cultura	0 mq	0,00
servizi abitativi	0 mq	0,00 %
giustizia	0 mq	0,00 %
infrastrutture tecnologiche e per l'ambiente	0 mq	0,00 %
istruzione	15.855 mq	20,00 %
salute	2.394 mq	36,00 %
servizi sociali	0 mq	8,00 %
sicurezza e protezione civile	0 mq	8,00 %
sport	37.089 mq	12,00 %
università e ricerca	0 mq	0,00 %
turismo	0 mq	0,00 %

## SINTESI





**56.493 mq**  
aree a servizi  
**13,40 mq/ab**

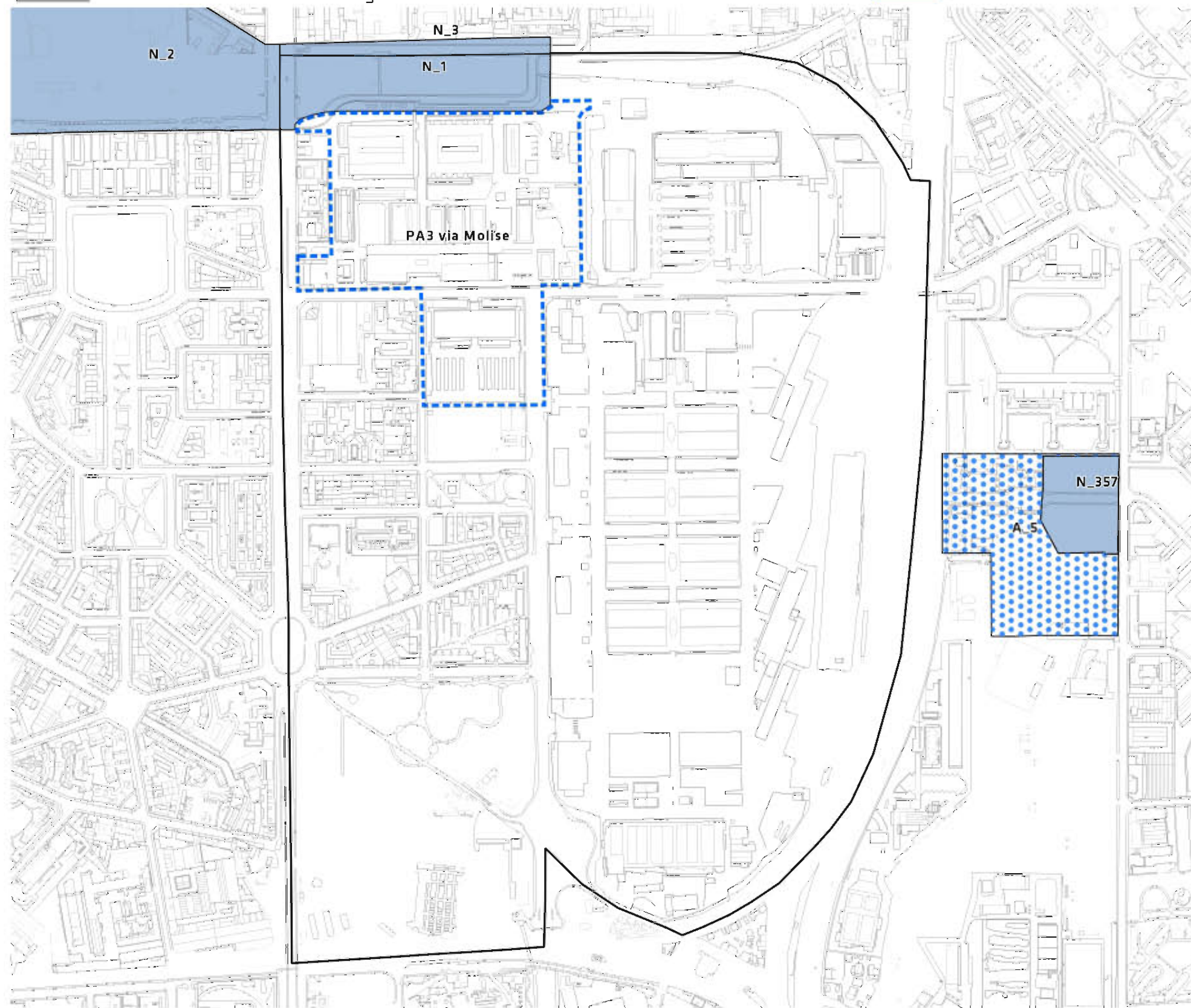
**4 %**  
superficie NIL

Ambiti interessati da provvedimenti in itinere adottati e approvati (Norme transitorie)

-  Attuati
-  Non attuati

 Aree ed edifici abbandonati e degradati

-  Piani Attuativi obbligatori
-  Grandi funzioni urbane

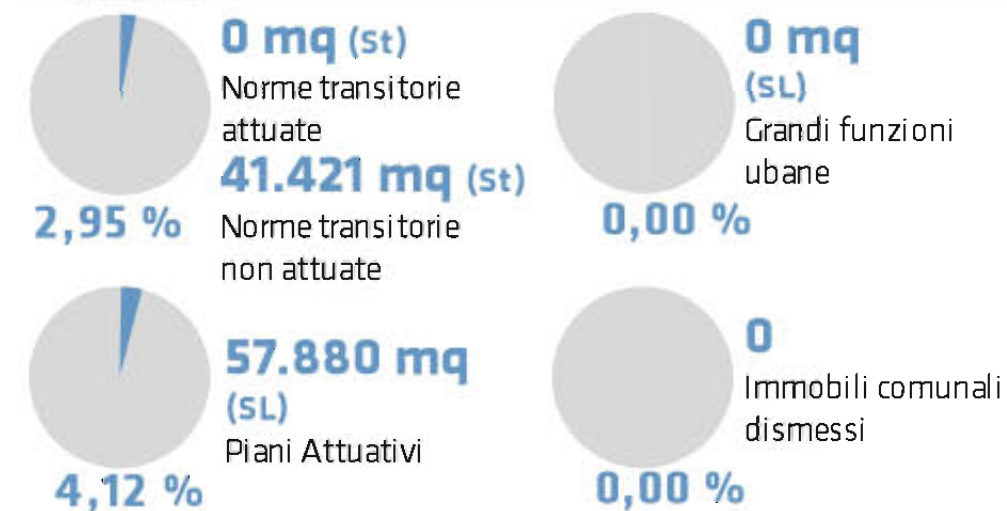


## TRASFORMAZIONI IN CORSO

### AREE SOTTOPOSTE A NORMA TRANSITORIA

ID	DENOMINAZIONE	FUNZIONE	AREA (mq)	TIPOLOGIA
N_1	PII Scalo ferroviario Porta Vittoria	Mix funzionale	41445	PII
N_2	PII Scalo ferroviario Porta Vittoria	Mix funzionale	100418	PII
N_3	PII Scalo ferroviario Porta Vittoria	Mix funzionale	10580	PII

### SINTESI



## PIANO TRENNALE DELLE OPERE PUBBLICHE

- completamento e nuova costruzione
- demolizione
- manutenzione, recupero, restauro e ristrutturazione



aggiornamento 2018  
PGT | Piano dei Servizi

NIL **29**  
ORTOMERCATO

### OPERE PUBBLICHE

COD	NOME	TIPOLOGIA	CATEGORIA
115	PARCO ALESSANDRINI	COMPLETAMENTO	OPERE DI PROTEZIONE DELL'AMBIENTE

### SINTESI

**1**  
completamento,  
nuova costruzione

**0**  
demolizione

**0**  
manutenzione, recupero,  
restauro e ristrutturazione



**DATI SOCIO-DEMOGRAFICI**



**NIL 30 MECENATE**

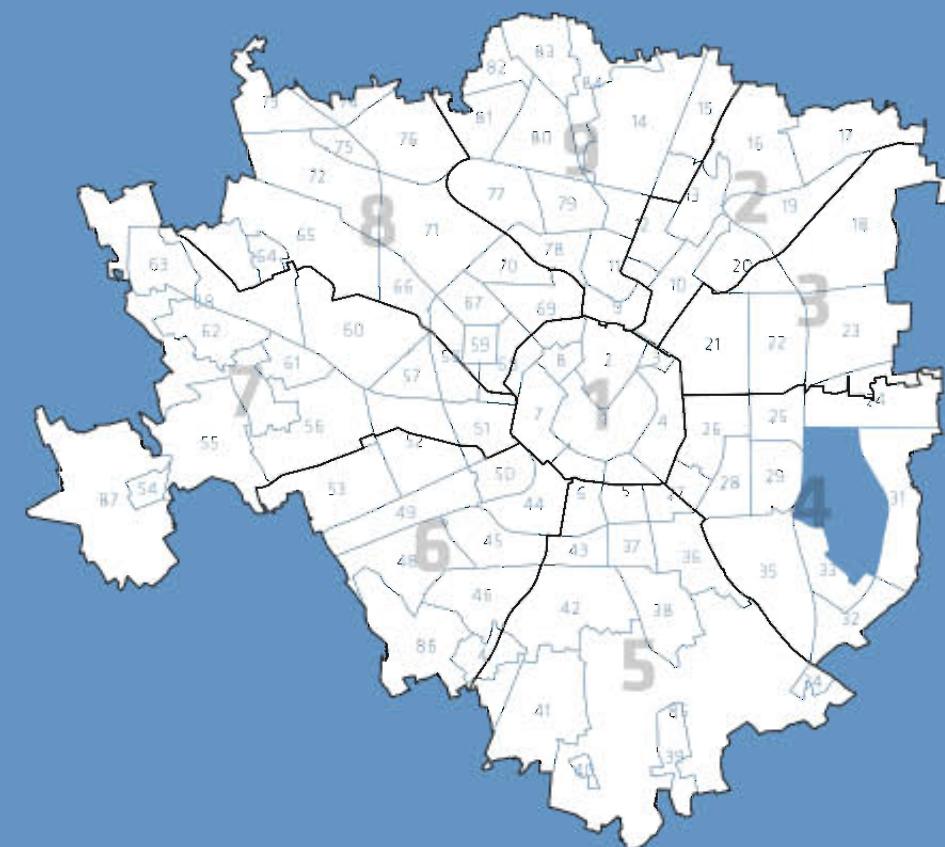
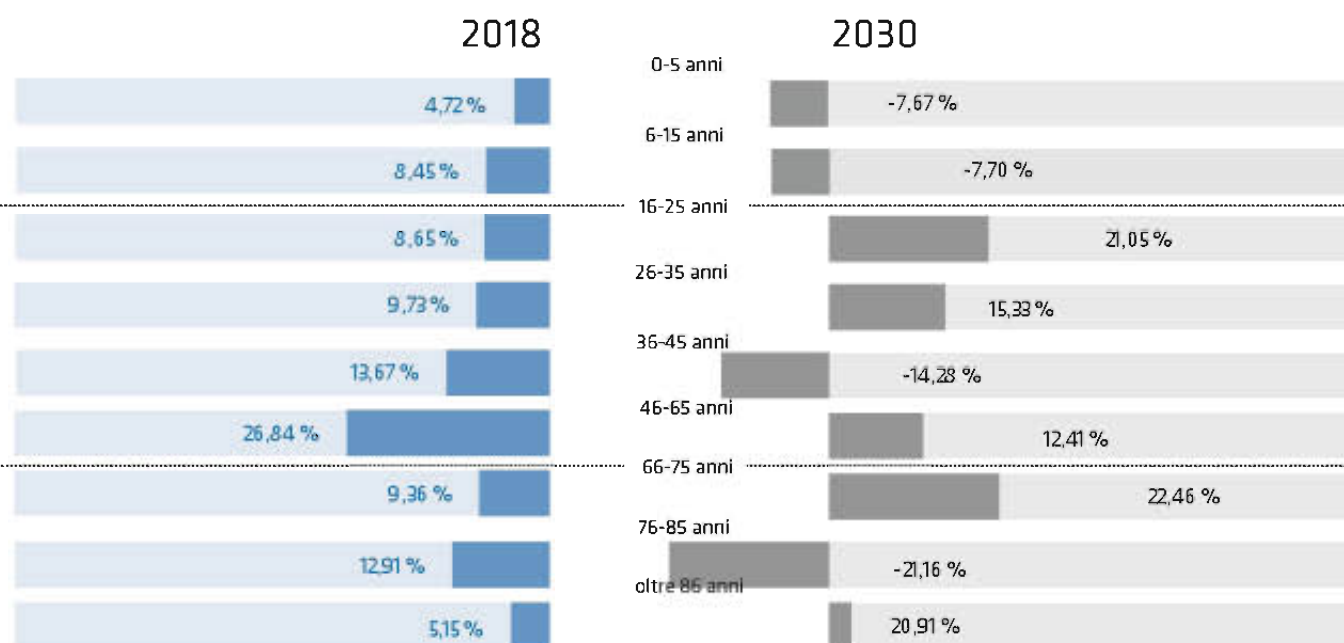
**POPOLAZIONE 2018**

**2.521**  
giovani **13,17 %**

**11.274**  
adulti **58,89 %**

**5.248**  
adulti **27,41 %**

**STRUTTURA DELLA POPOLAZIONE DEL NIL PER CLASSE D'ETA'**



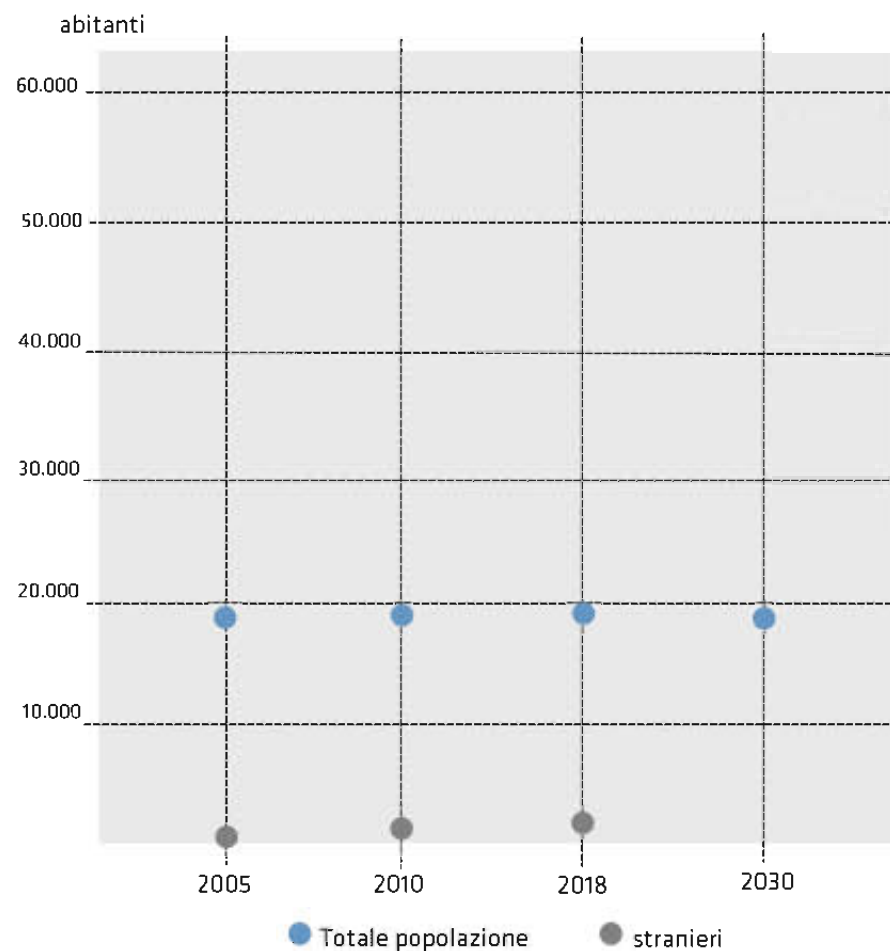
**GRUPPI SOCIALI DEL NIL**

**TREND DELLA POPOLAZIONE DEL NIL**

**3.133**  
stranieri **16,37 %**

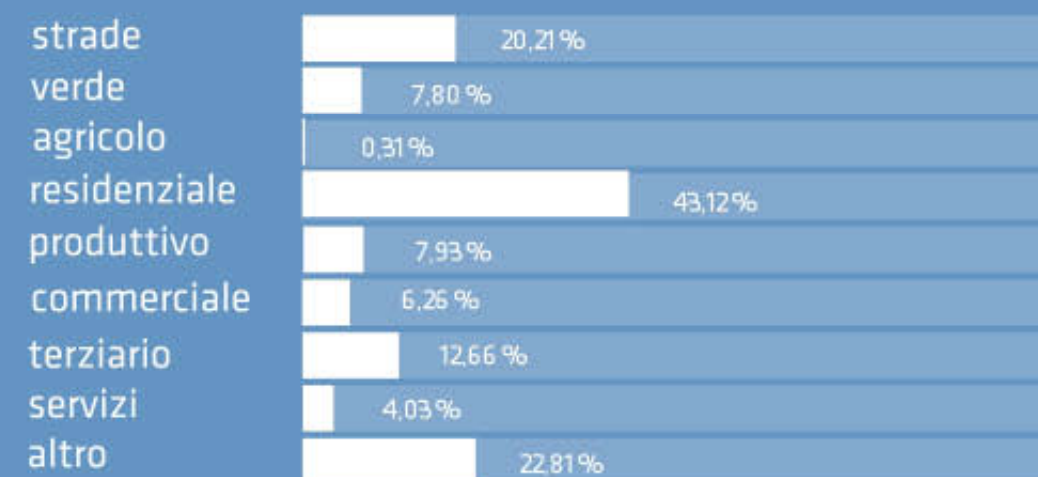
**11.276** (15-64) **7.767** (0-14 e 65+)  
Dipendenza strutturale **68,88 %**

**6.811**  
addetti **35,58 %**



Superficie territoriale **382 ettari** **2,10 %** di Milano  
 Superficie urbanizzata **279 ettari** **73 %** di Milano

**USO PREVALENTE DEL SUOLO**



COMMERCIO



6,26 %

**15.070 mq**  
aree a commercio

**0,79 mq/ab**



**172**

esercizi di vicinato



**5**

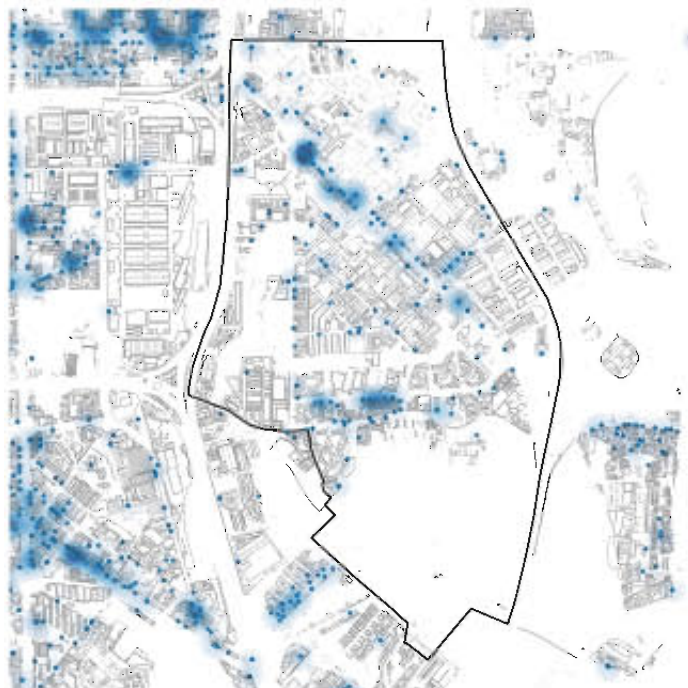
medie strutture di vendita



**1**

grandi strutture di vendita

CONCENTRAZIONE DELLE ATTIVITÀ



SERVIZI ABITATIVI



1,76 %

**51.982 mq**  
quartieri ERP

**15.196 mq**  
Aree ERS



**1**

quartieri ERP

**42**

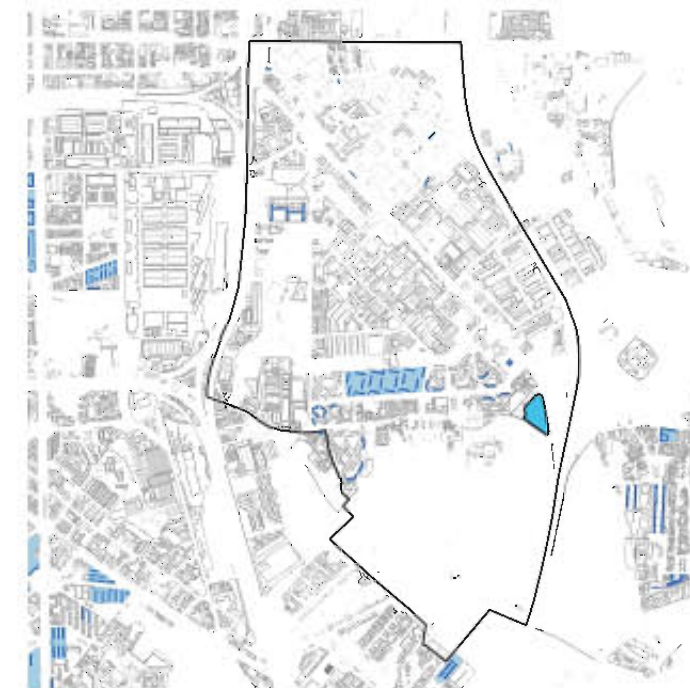
edifici ERP



**1**

nuove aree ERS

PRESENZA ERP/ ERS



MOBILITÀ



0,00 %

**0 mq**

aree pedonali



0,04 %

**1.625 mq**

aree a parcheggio

**0,08 mq/ab**



**1.942 m**

cidabili



**0**

stazioni



**1**

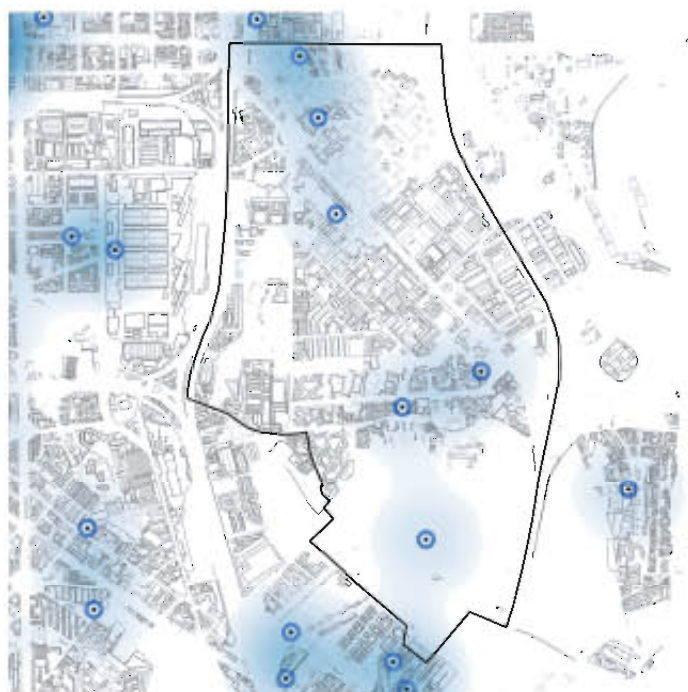
fermate



**104**

fermate

CONCENTRAZIONE DEI PARCHEGGI



AREE VERDI



**311.194 mq**  
verde complessivo



**0**

alberi monumentali



**233.464 mq**

verde urbano esistente



**12.921 mq**

verde urbano di  
nuova previsione



**64.809 mq**

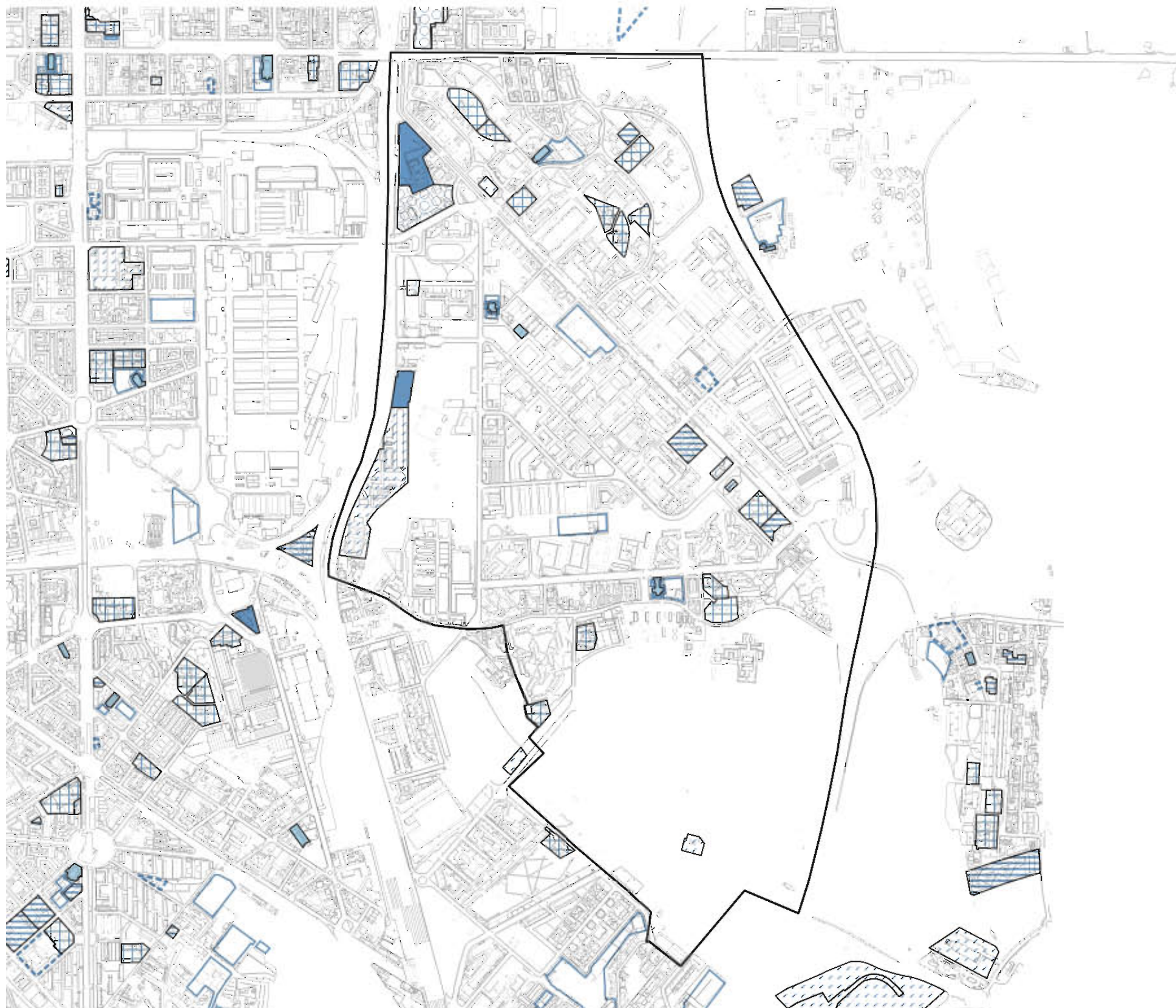
verde ambientale

PRESENZA DEL VERDE



## DOTAZIONE SERVIZI ESISTENTI

- 9**  
  
 scuole  
per infanzia
- 8**  
  
 scuole  
dell'obbligo
- 0**  
  
 biblioteche
- 0**  
  
 musei
- 3**  
  
 strutture di  
ricovero e cura



aggiornamento 2018  
PGT | Piano dei Servizi

NIL **30**  
MECENATE

## DOTAZIONE DEI SERVIZI ESISTENTI

amministrativo	27.326 mq	9,88 %
attrezzature religiose	4.968 mq	4,94 %
cultura	887 mq	6,17 %
servizi abitativi	0 mq	0,00 %
giustizia	0 mq	0,00 %
infrastrutture tecnologiche e per l'ambiente	55.671 mq	3,70 %
istruzione	77.330 mq	23,46 %
salute	3.204 mq	25,93 %
servizi sociali	16.768 mq	12,35 %
sicurezza e protezione civile	25.787 mq	4,94 %
sport	57.001 mq	8,64 %
università e ricerca	0 mq	0,00 %
turismo	0 mq	0,00 %


## SINTESI






**213.270 mq**  
aree a servizi  
**14,05 mq/ab**

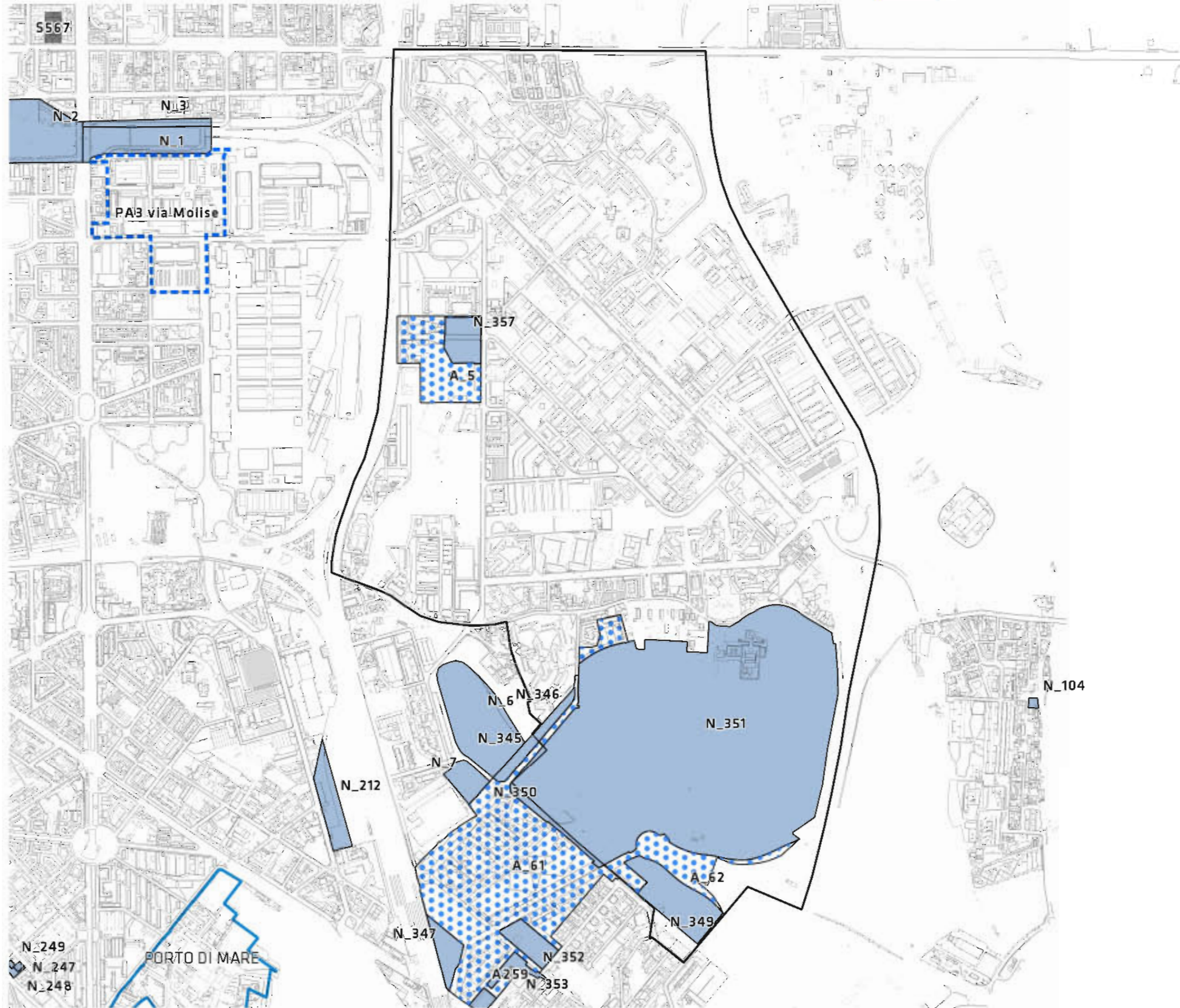
**7 %**  
superficie NIL

Ambiti interessati da provvedimenti in itinere adottati e approvati (Norme transitorie)

 Attuati  
 Non attuati

 Aree ed edifici abbandonati e degradati

 Piani Attuativi obbligatori  
 Grandi funzioni urbane




## TRASFORMAZIONI IN CORSO

### AREE SOTTOPOSTE A NORMA TRANSITORIA

ID	DENOMINAZIONE	FUNZIONE	AREA (mq)	TIPOLOGIA
N_346		Mix funzionale	5872	Accordi di Programma/PII
N_349		Mix funzionale	41873	Accordi di Programma/PII
N_350		Mix funzionale	9249	Accordi di Programma/PII
N_351		Mix funzionale	690682	Accordi di Programma/PII
N_357		Residenza	19090	Zona C
A_5	C.13.01 - PZ 191	Residenza	55434	Zona C
A_62	AdP Montecity Rogoredo	Mix funzionale	58045	Accordi di Programma/PII

### SINTESI



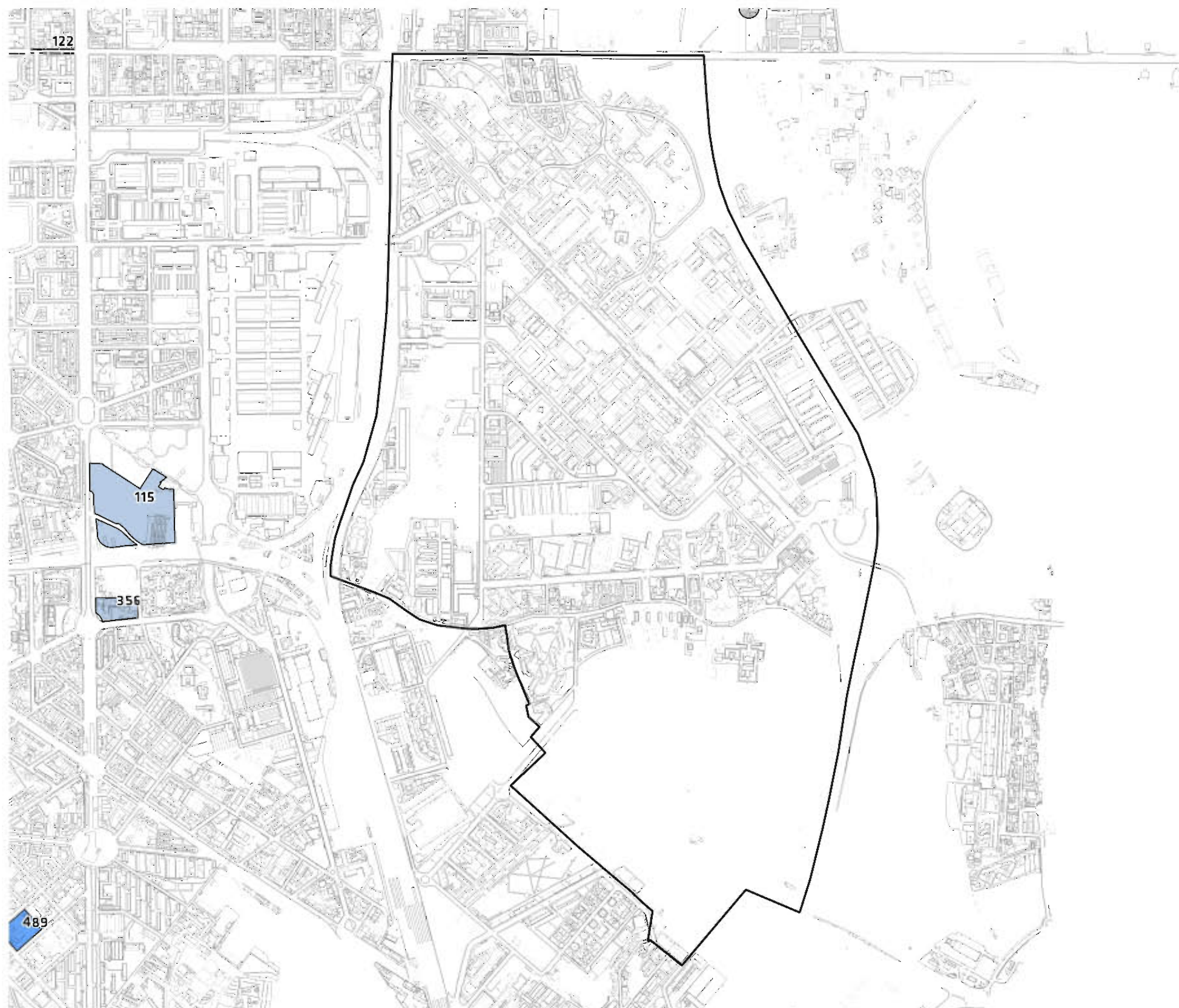
# PIANO TRENNALE DELLE OPERE PUBBLICHE

aggiornamento 2018  
PGT | Piano dei Servizi

NIL **30**  
MECENATE

- completamento e nuova costruzione
- demolizione
- manutenzione, recupero, restauro e ristrutturazione

## OPERE PUBBLICHE



## SINTESI

**0**  
completamento,  
nuova costruzione

**0**  
demolizione

**0**  
manutenzione, recupero,  
restauro e ristrutturazione

**DATI SOCIO-DEMOGRAFICI**

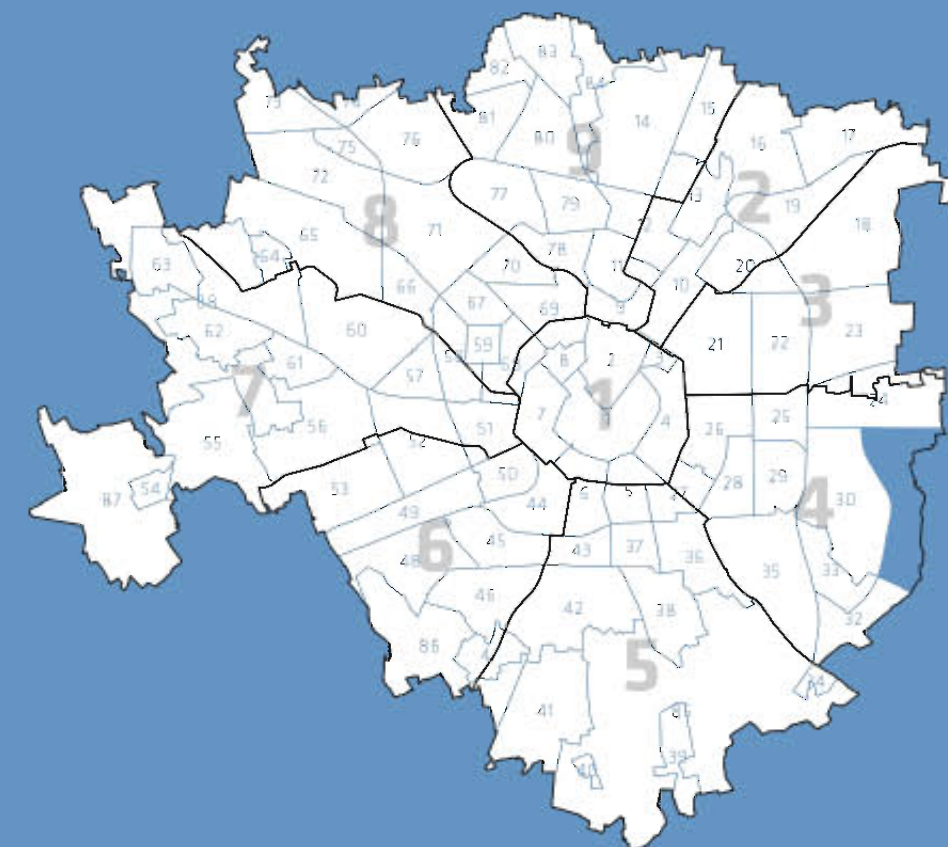
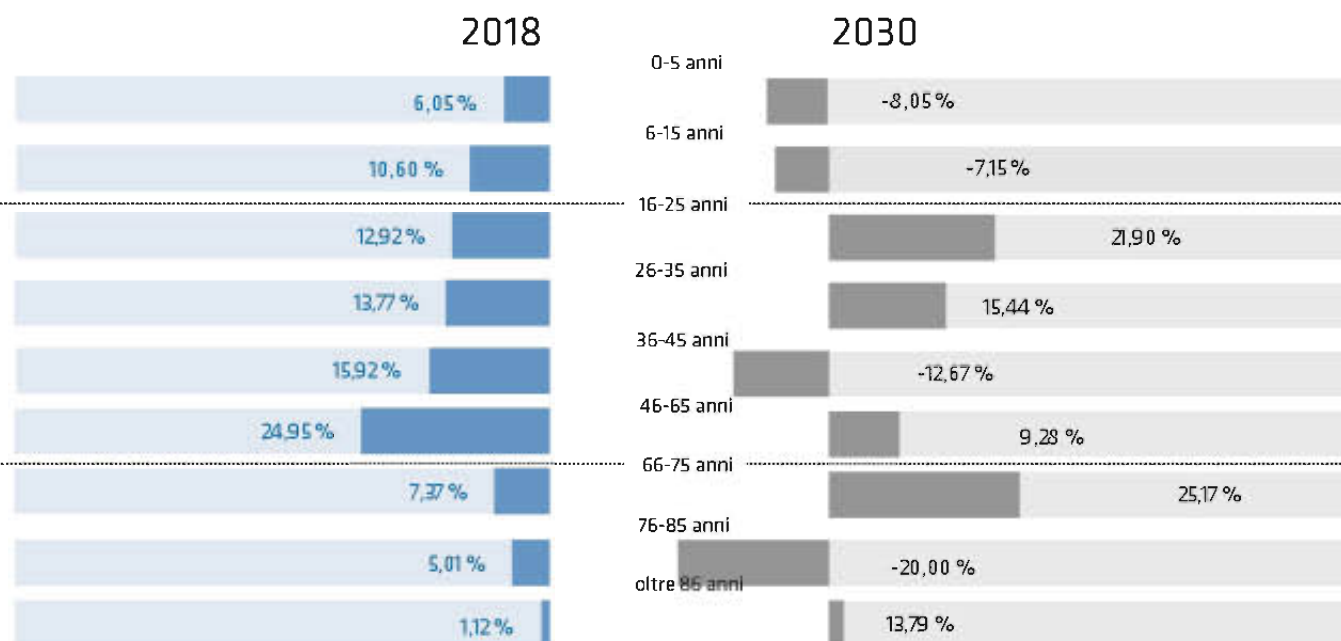


**NIL 31 PARCO MONLUE' - P. LAMBRO**

**POPOLAZIONE 2018**

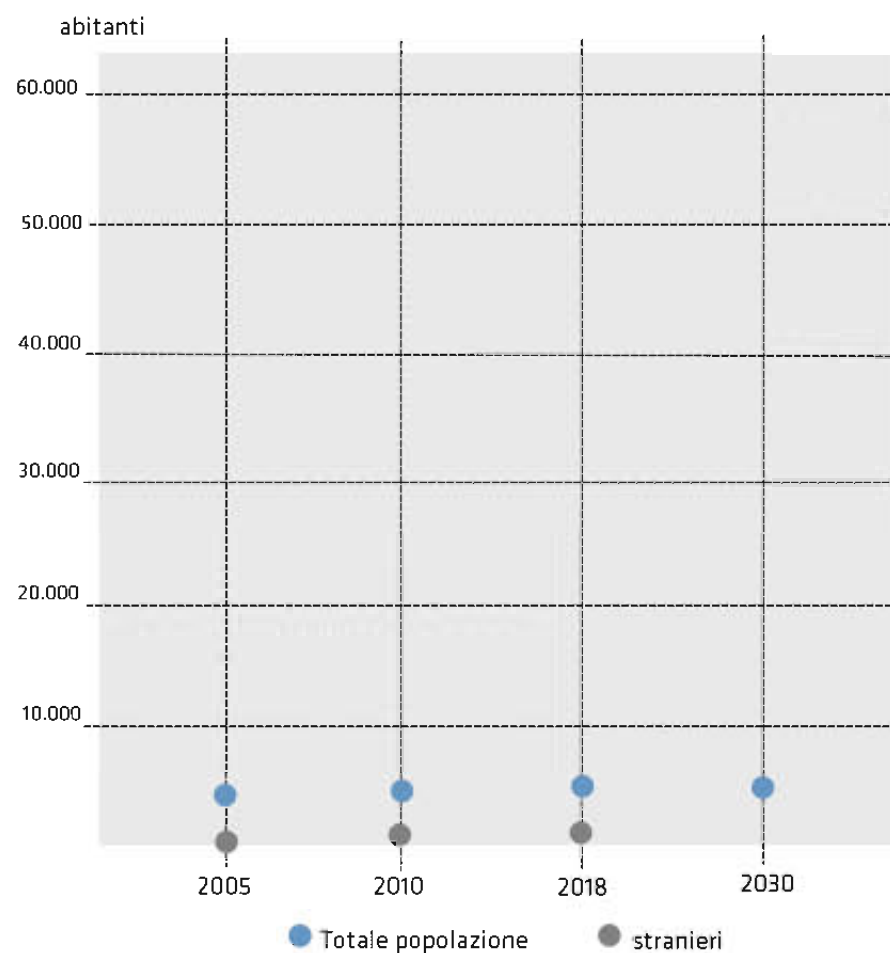
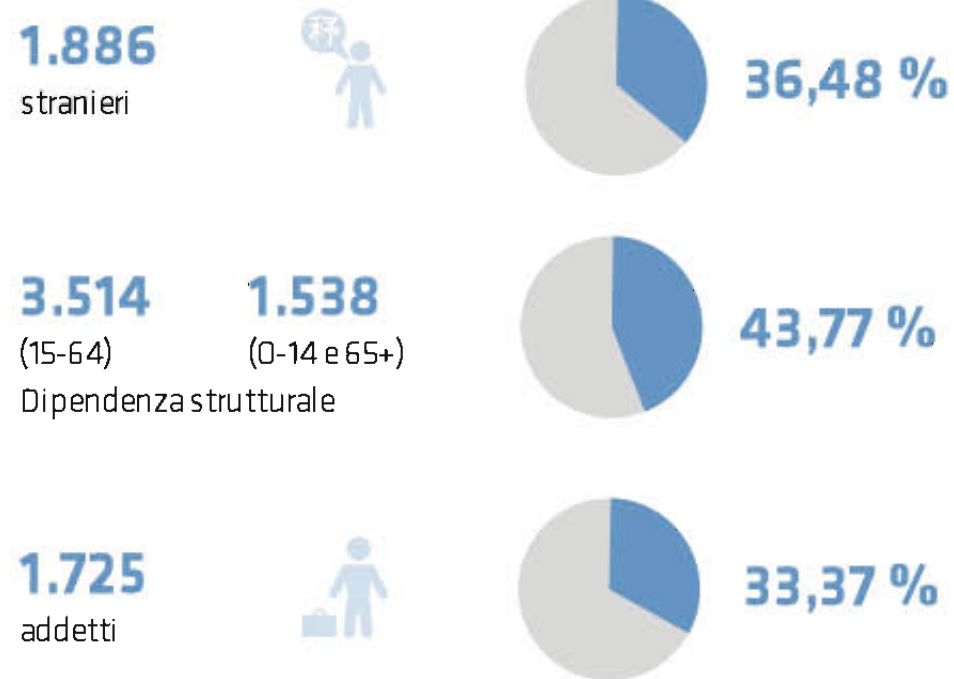


**STRUTTURA DELLA POPOLAZIONE DEL NIL PER CLASSE D'ETA'**

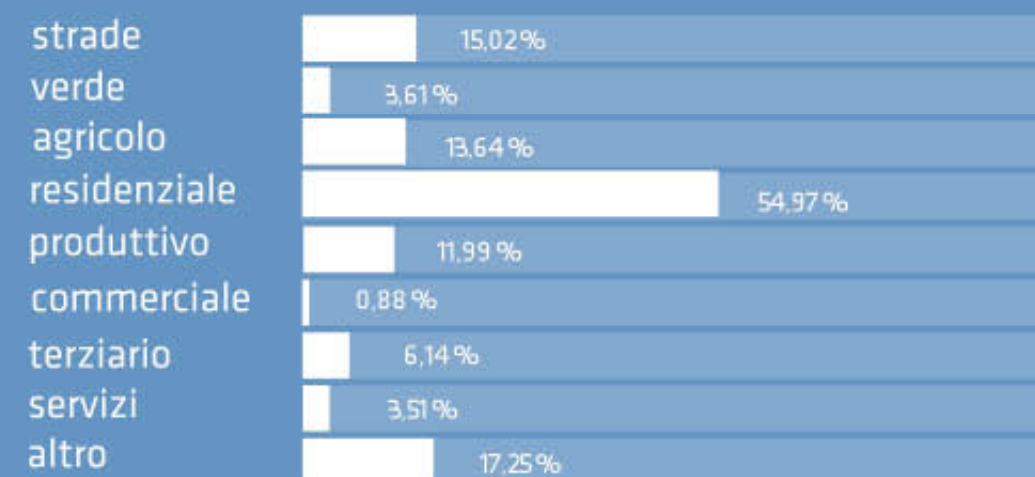


**GRUPPI SOCIALI DEL NIL**


**TREND DELLA POPOLAZIONE DEL NIL**



**USO PREVALENTE DEL SUOLO**



COMMERCIO



0,88 %

**2.527 mq**

aree a commercio

**0,49 mq/ab**



**35**

esercizi di vicinato



**0**

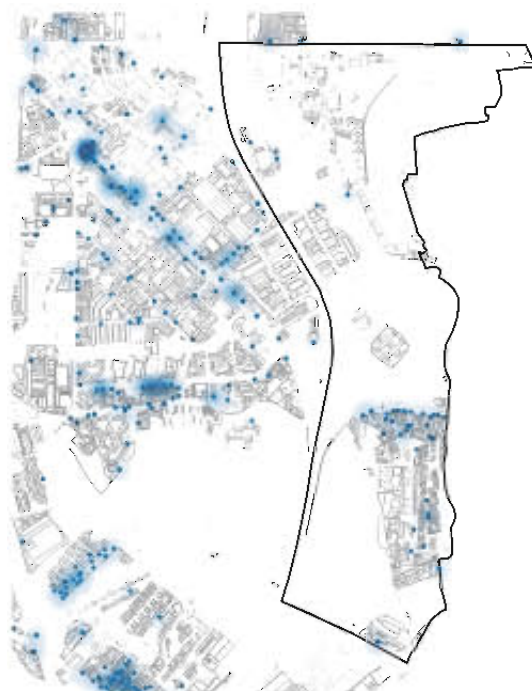
medie strutture di vendita



**0**

grandi strutture di vendita

CONCENTRAZIONE DELLE ATTIVITÀ



SERVIZI ABITATIVI



0,22 %

**5.678 mq**

quartieri ERP

**0 mq**

Aree ERS



**0**

quartieri ERP

**9**

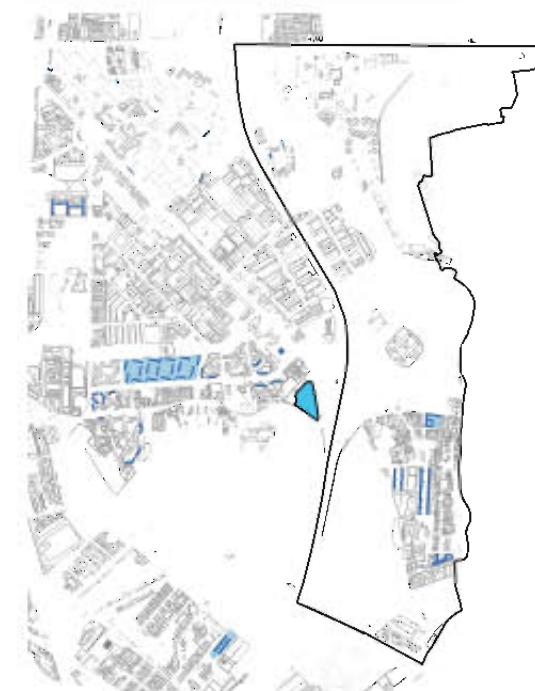
edifici ERP



**0**

nuove aree ERS

PRESENZA ERP/ ERS



MOBILITÀ



0,00 %

**0 mq**

aree pedonali



0,02 %

**550 mq**

aree a parcheggio

**0,11 mq/ab**



**4.331 m**

ciclabili



**0**

stazioni



**0**

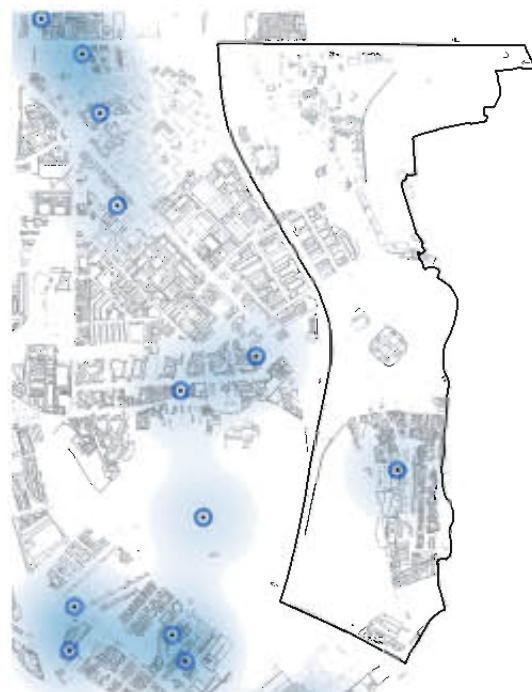
fermate



**20**

fermate

CONCENTRAZIONE DEI PARCHEGGI



AREE VERDI



**95.036 mq**

verde complessivo



**0**

alberi monumentali



**42.334 mq**

verde urbano esistente



**0 mq**

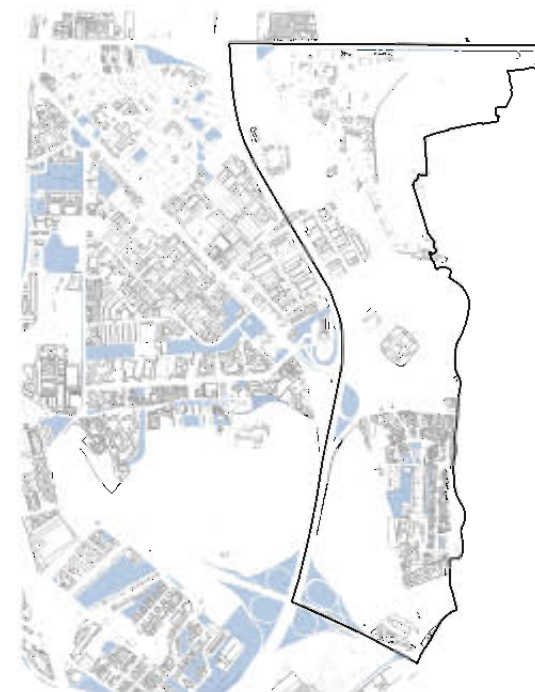
verde urbano di nuova previsione



**52.702 mq**

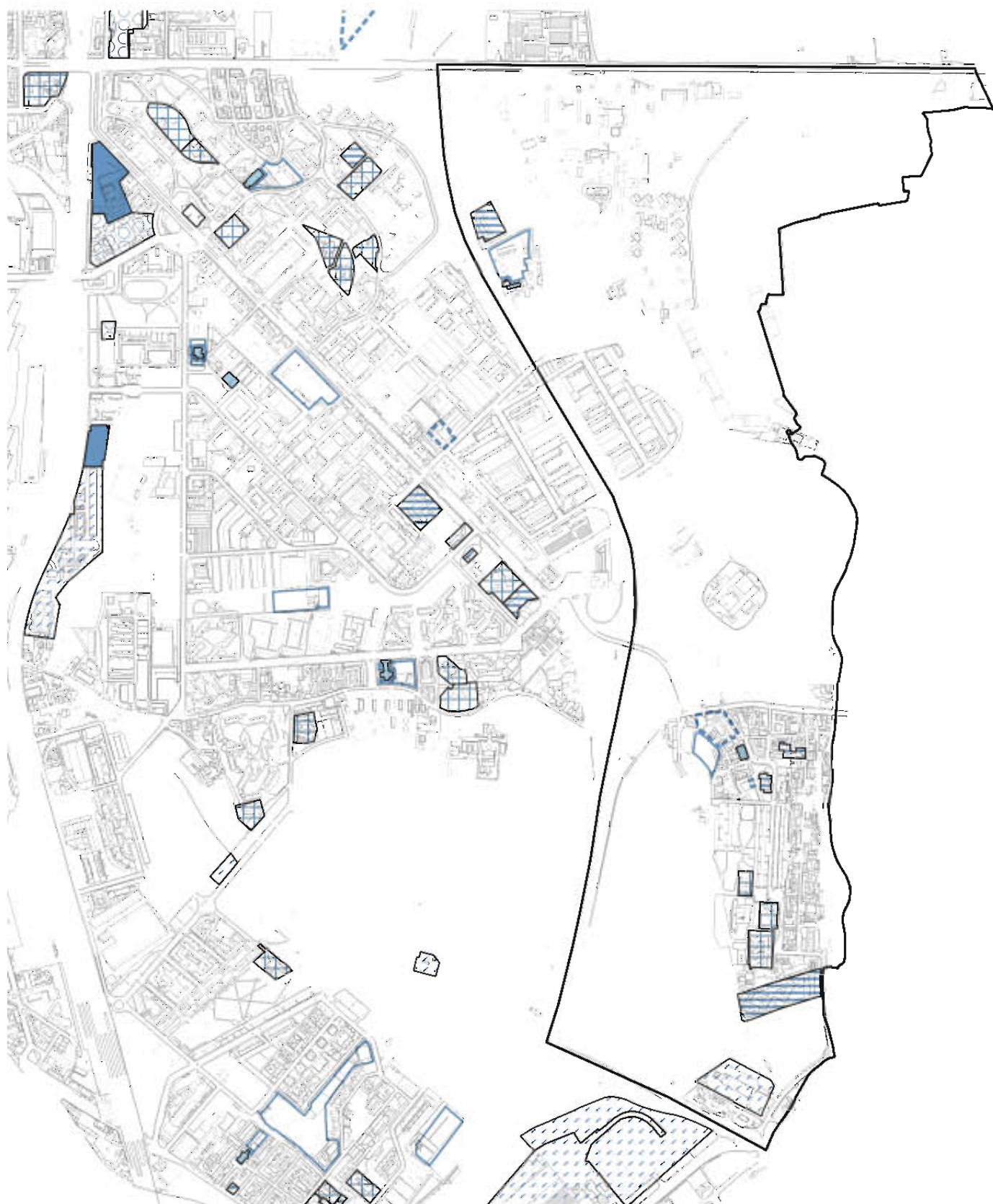
verde ambientale

PRESENZA DEL VERDE



## DOTAZIONE SERVIZI ESISTENTI

- 2**  
  
 scuole  
 per infanzia
- 0**  
  
 scuole  
 dell'obbligo
- 0**  
  
 biblioteche
- 0**  
  
 musei
- 2**  
  
 strutture di  
 ricovero e cura



## DOTAZIONE DEI SERVIZI ESISTENTI

amministrativo	0 mq	5,26 %
attrezzature religiose	1.519 mq	7,89 %
cultura	0 mq	5,26 %
servizi abitativi	0 mq	0,00 %
giustizia	0 mq	0,00 %
infrastrutture tecnologiche e per l'ambiente	12 mq	2,63 %
istruzione	15.604 mq	7,89 %
salute	8.655 mq	10,53 %
servizi sociali	30.518 mq	15,79 %
sicurezza e protezione civile	0 mq	36,84 %
sport	23.686 mq	5,26 %
università e ricerca	0 mq	2,63 %
turismo	0 mq	0,00 %

### SINTESI






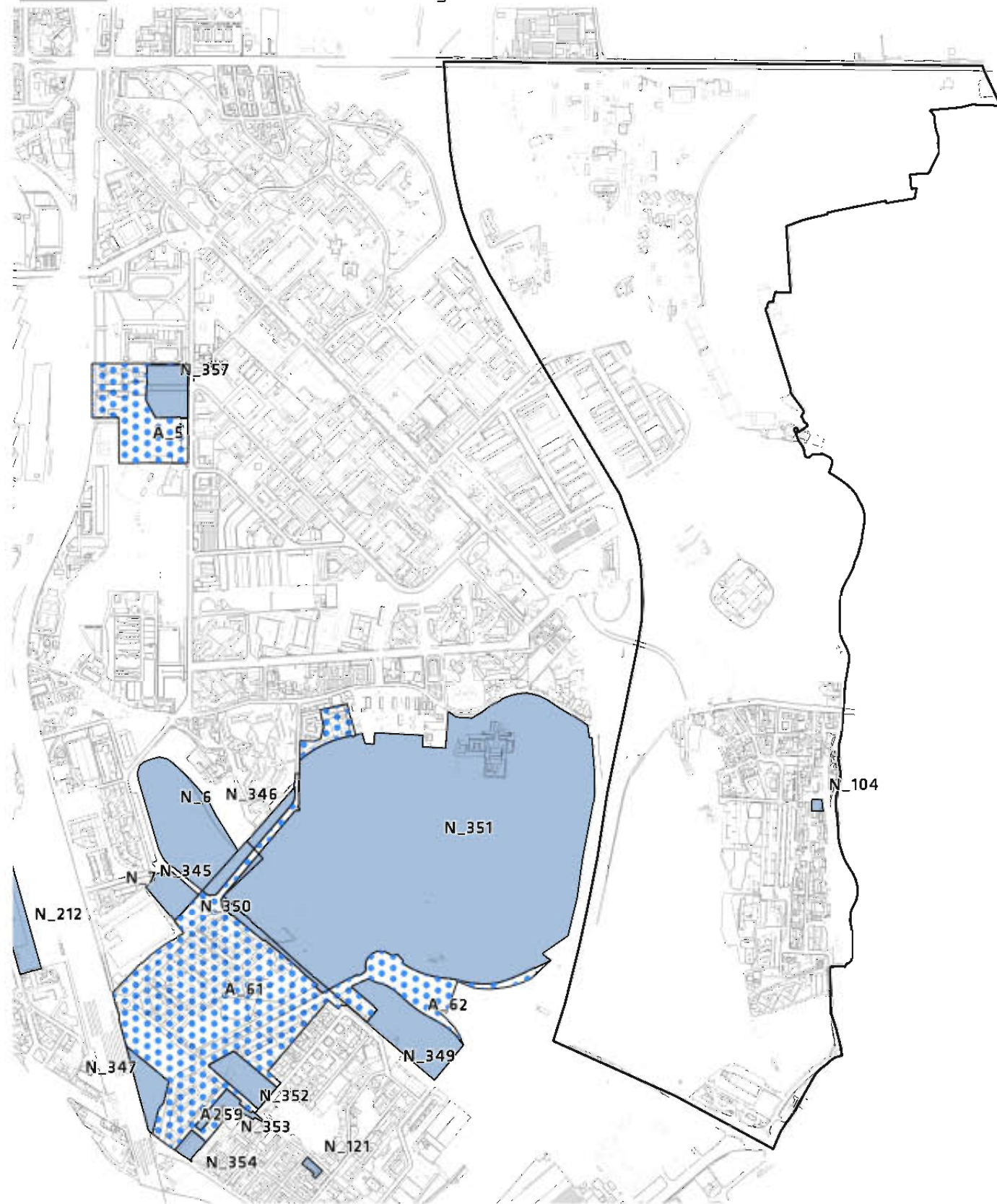
**79.982 mq**  
 aree a servizi  
**15,47 mq/ab**



**3 %**  
 superficie NIL



Ambiti interessati da provvedimenti in itinere adottati e approvati (Norme transitorie)

-  Attuati
-  Non attuati
-  Aree ed edifici abbandonati e degradati



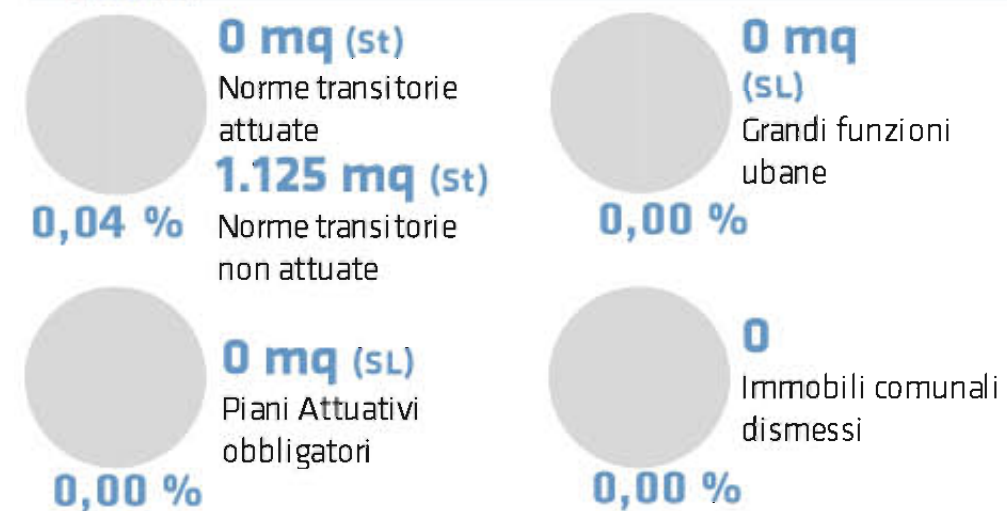
-  Piani Attuativi obbligatori
-  Grandi funzioni urbane

## TRASFORMAZIONI IN CORSO

### AREE SOTTOPOSTE A NORMA TRANSITORIA

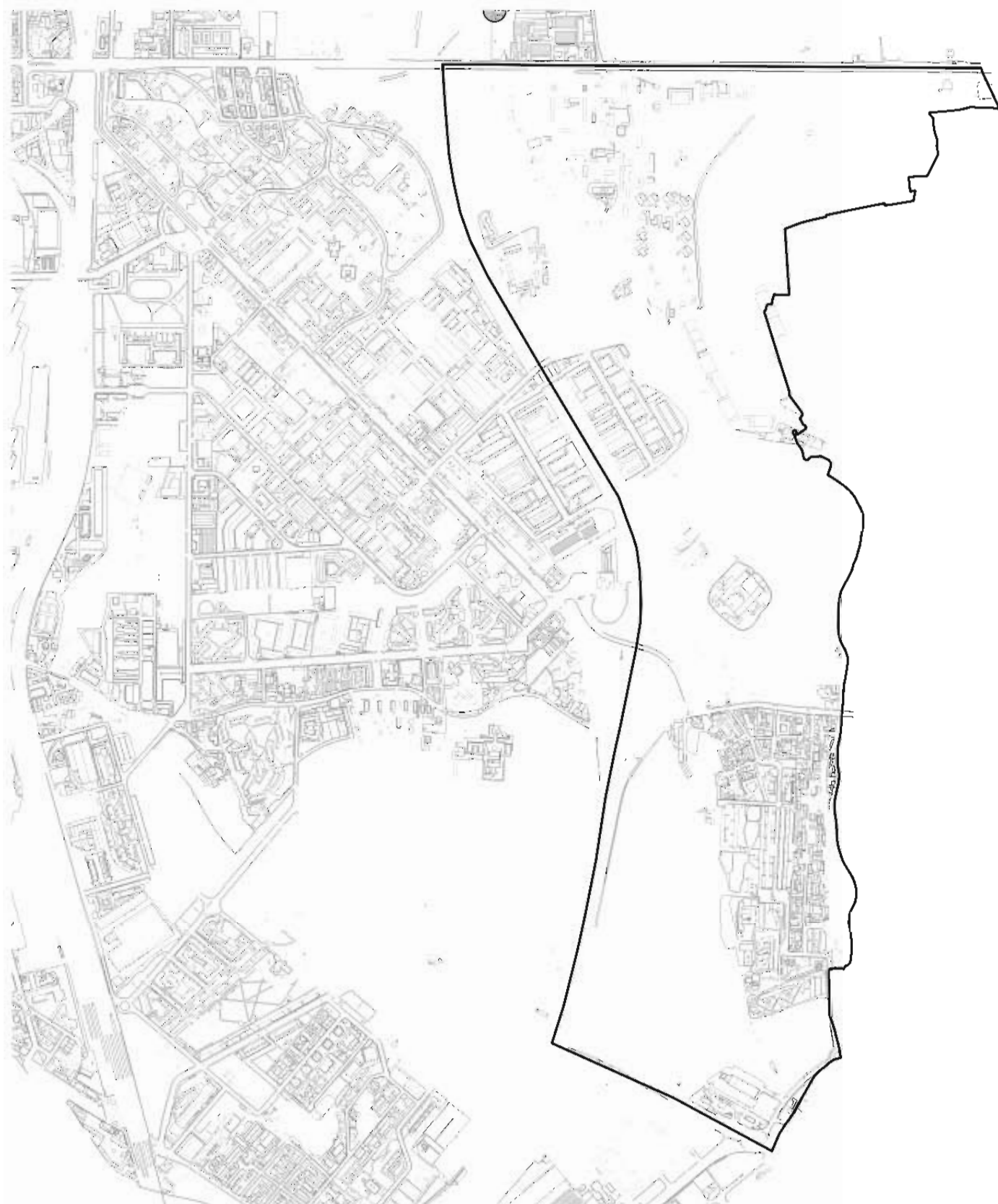
ID	DENOMINAZIONE	FUNZIONE	AREA (mq)	TIPOLOGIA
N_104	R.4.8 Degli Umiliati 19 (CEc6)		1126	Convenzione

### SINTESI



## PIANO TRENNALE DELLE OPERE PUBBLICHE

- completamento e nuova costruzione
- demolizione
- manutenzione, recupero, restauro e ristrutturazione



### OPERE PUBBLICHE

#### SINTESI

**0**  
completamento,  
nuova costruzione

**0**  
demolizione

**0**  
manutenzione, recupero,  
restauro e ristrutturazione

**DATI SOCIO-DEMOGRAFICI**



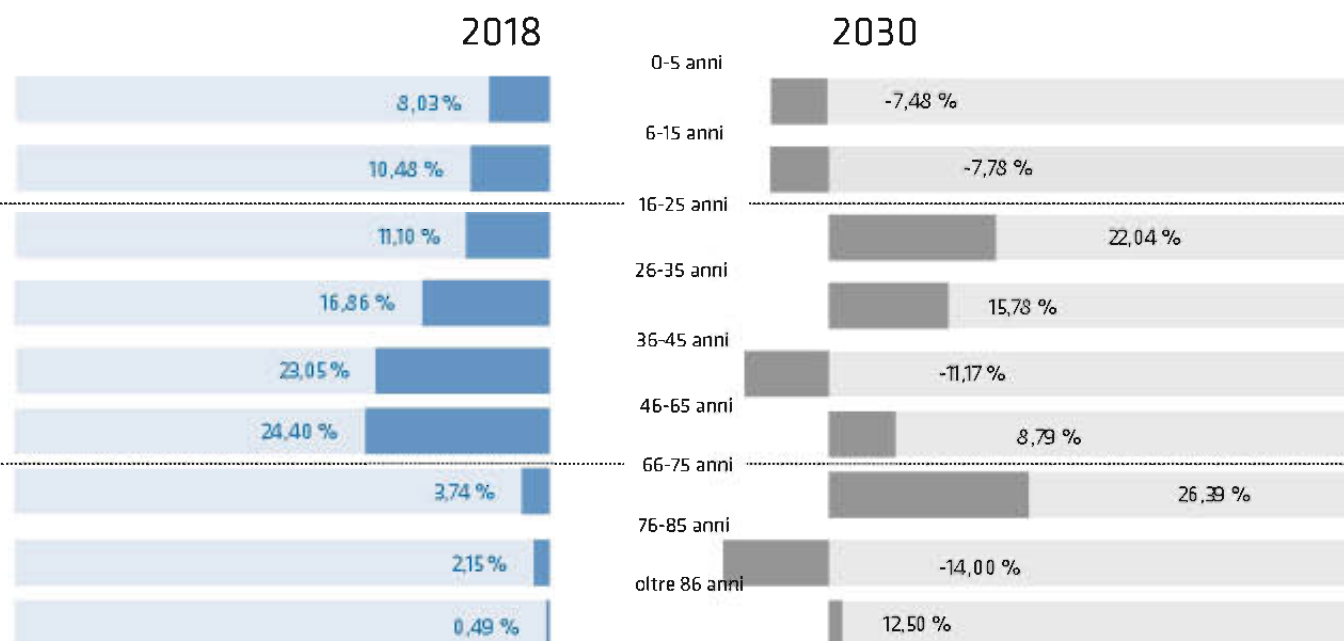
**POPOLAZIONE 2018**

**302** giovani  
**18,52 %**

**1.230** adulti  
**75,41 %**

**104** adulti  
**6,38 %**

**STRUTTURA DELLA POPOLAZIONE DEL NIL PER CLASSE D'ETA'**



**GRUPPI SOCIALI DEL NIL**

**1.081** stranieri



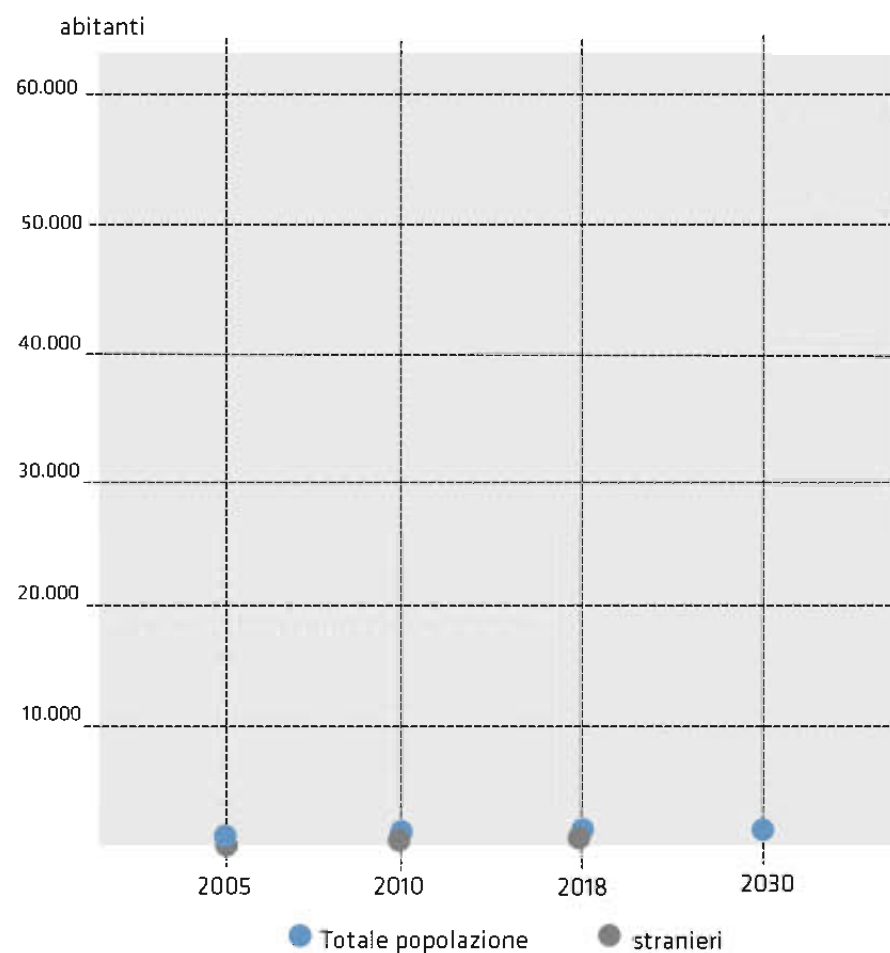
**1.235** (15-64) **401** (0-14 e 65+)  
 Dipendenza strutturale



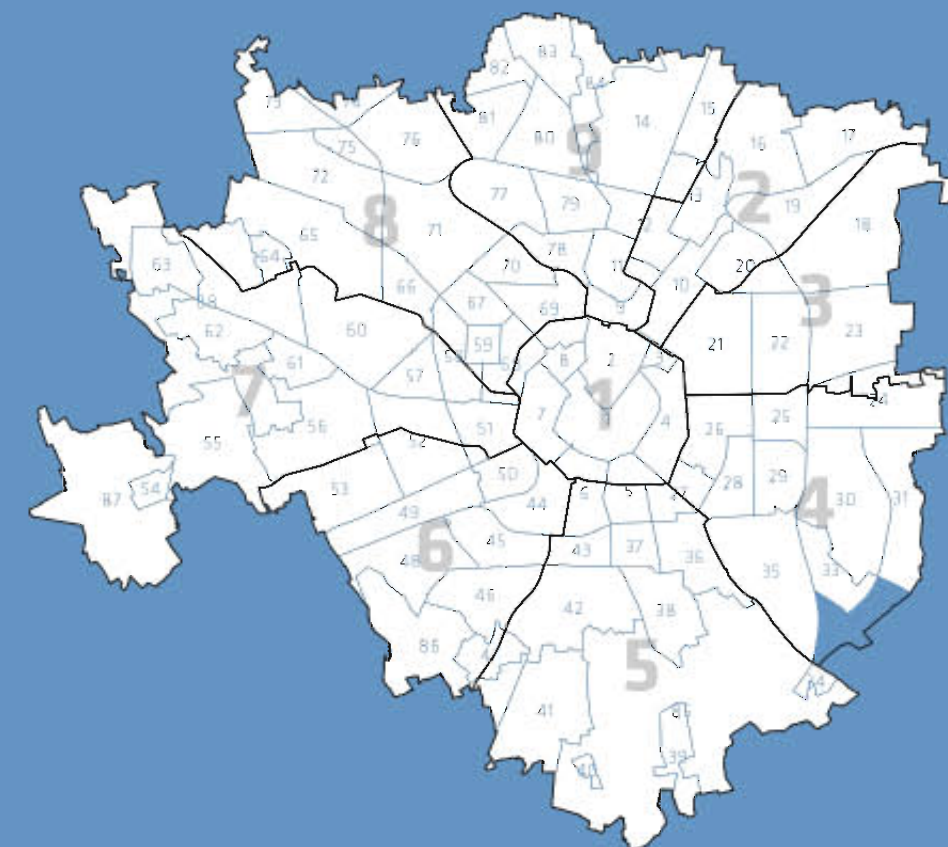
**717** addetti



**TREND DELLA POPOLAZIONE DEL NIL**

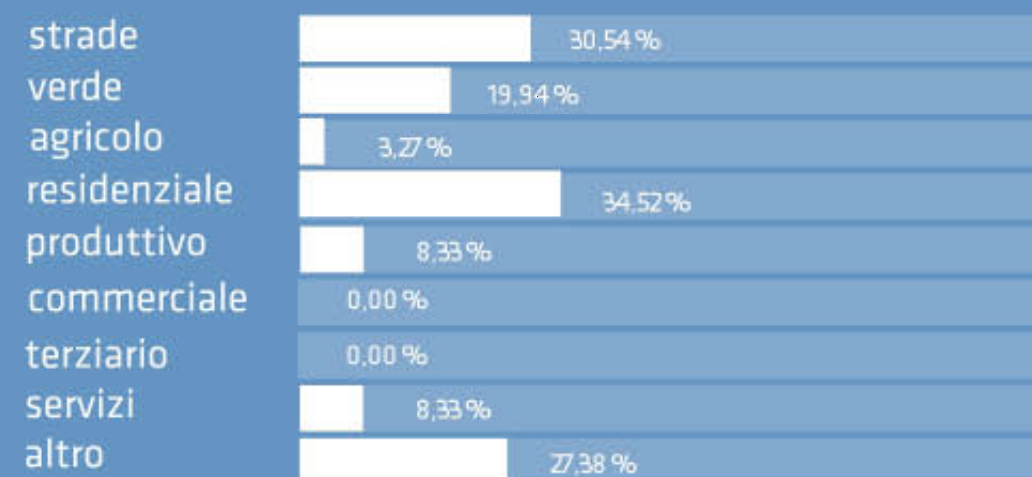


**NIL 32 TRIULZO SUPERIORE**



Superficie territoriale **139 ettari** **0,76 %** di Milano  
 Superficie urbanizzata **102 ettari** **74 %** di Milano

**USO PREVALENTE DEL SUOLO**



COMMERCIO



0,00 %

**10.493 mq**  
aree a commercio  
**6,43 mq/ab**



**16**

esercizi di vicinato



**0**

medie strutture di vendita



**1**

grandi strutture di vendita

CONCENTRAZIONE DELLE ATTIVITÀ



SERVIZI ABITATIVI



0,00 %

**0 mq**  
quartieri ERP

**0 mq**  
Aree ERS



**0**

quartieri ERP

**0**

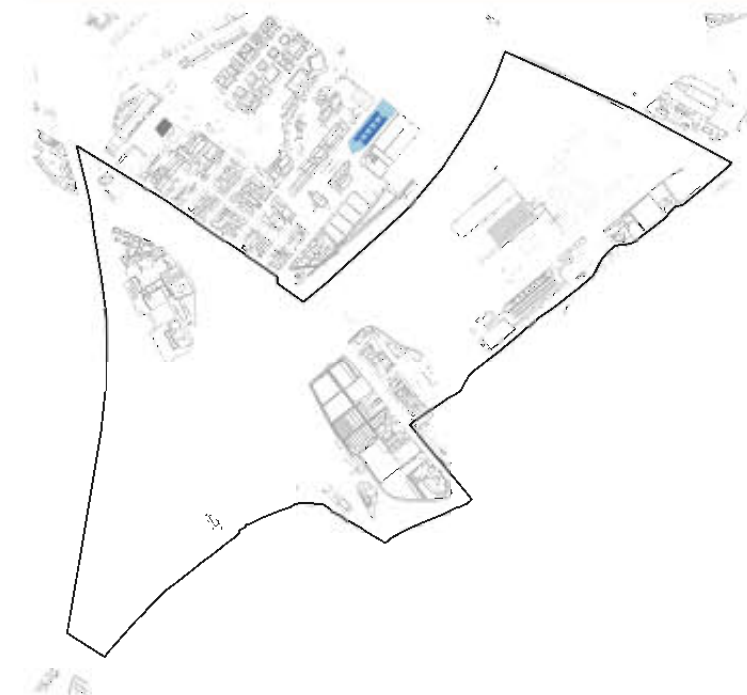
edifici ERP



**0**

nuove aree ERS

PRESENZA ERP/ ERS



MOBILITÀ



0,00 %

**0 mq**

aree pedonali



0,85 %

**11.812 mq**

aree a parcheggio

**7,24 mq/ab**



**331 m**

ciclabili



**0**

stazioni



**1**

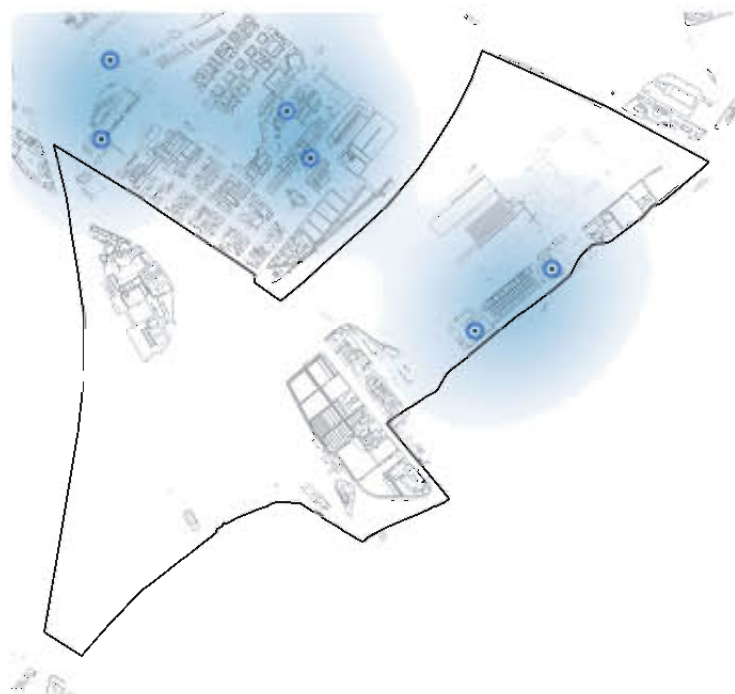
fermate



**21**

fermate

CONCENTRAZIONE DEI PARCHEGGI



AREE VERDI



**291.885 mq**  
verde complessivo



**0**

alberi monumentali



**58.185 mq**

verde urbano esistente



**14.596 mq**

verde urbano di  
nuova previsione



**219.104 mq**


verde ambientale

PRESENZA DEL VERDE



## DOTAZIONE SERVIZI ESISTENTI

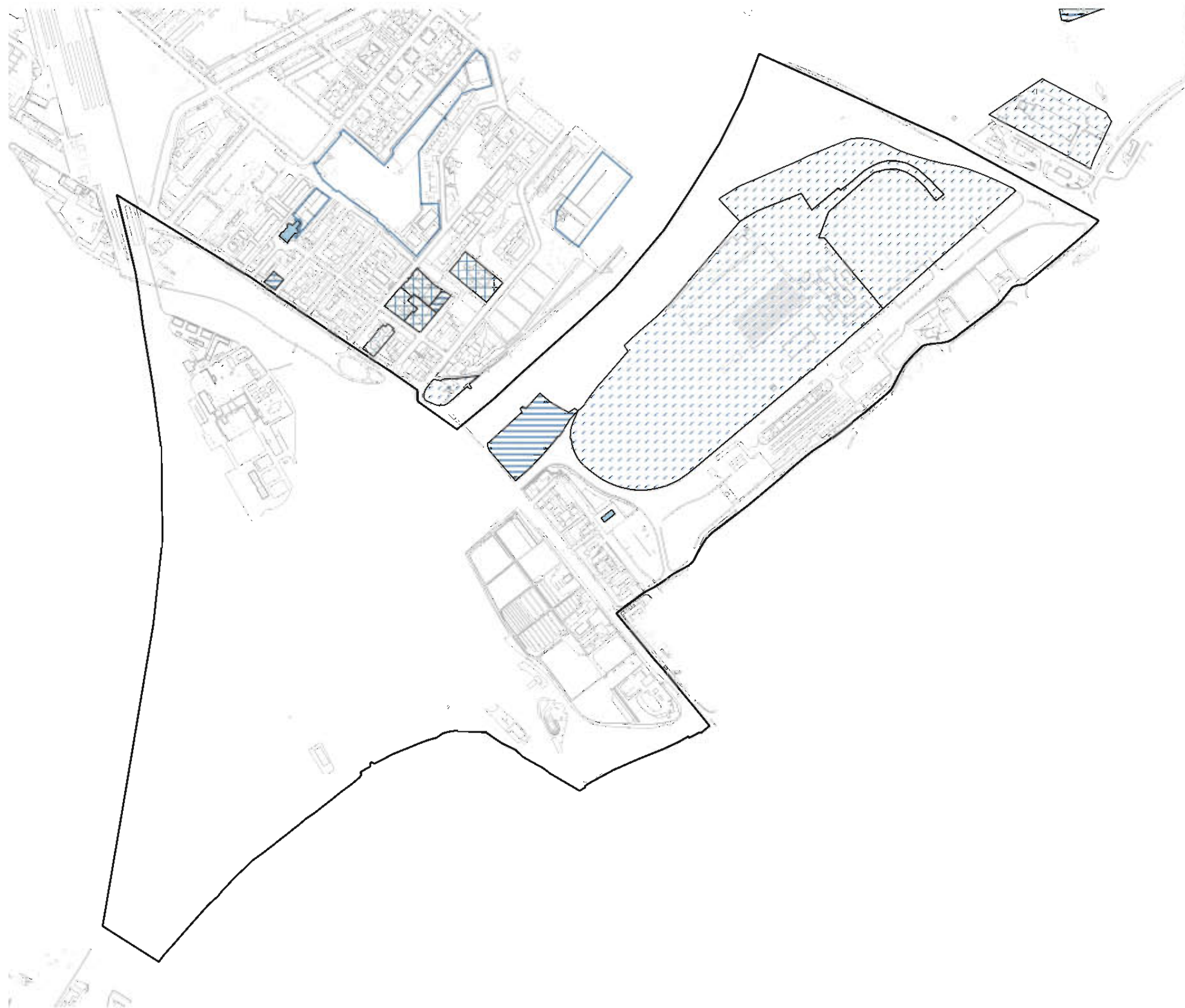
0  scuole per infanzia

0  scuole dell'obbligo

0  biblioteche

0  musei














0  strutture di ricovero e cura



aggiornamento 2018  
PGT | Piano dei Servizi

NIL **32**  
TRIULZO SUPERIORE

## DOTAZIONE DEI SERVIZI ESISTENTI

	amministrativo	0 mq
	0,00	
	attrezzature religiose	276 mq
	33,33%	
	cultura	0 mq
	0,00	
	servizi abitativi	0 mq
	0,00%	
	giustizia	0 mq
	0,00%	
	infrastrutture tecnologiche e per l'ambiente	0 mq
	0,00%	
	istruzione	0 mq
	0,00	
	salute	0 mq
	56,67%	
	servizi sociali	0 mq
	0,00	
	sicurezza e protezione civile	0 mq
	0,00%	
	sport	0 mq
	0,00	
	università e ricerca	0 mq
	0,00%	
	turismo	0 mq
	0,00%	

## SINTESI



**276 mq**  
aree a servizi

**0,17 mq/ab**

**0 %**  
superficie NIL

Ambiti interessati da provvedimenti in itinere adottati e approvati (Norme transitorie)

- Attuati
- Non attuati

Aree ed edifici abbandonati e degradati

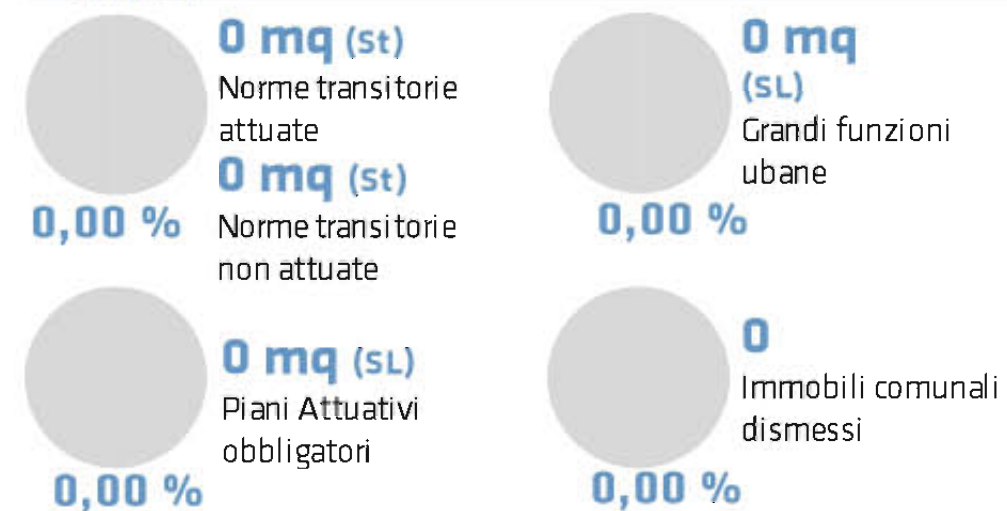
- Piani Attuativi obbligatori
- Grandi funzioni urbane



## TRASFORMAZIONI IN CORSO

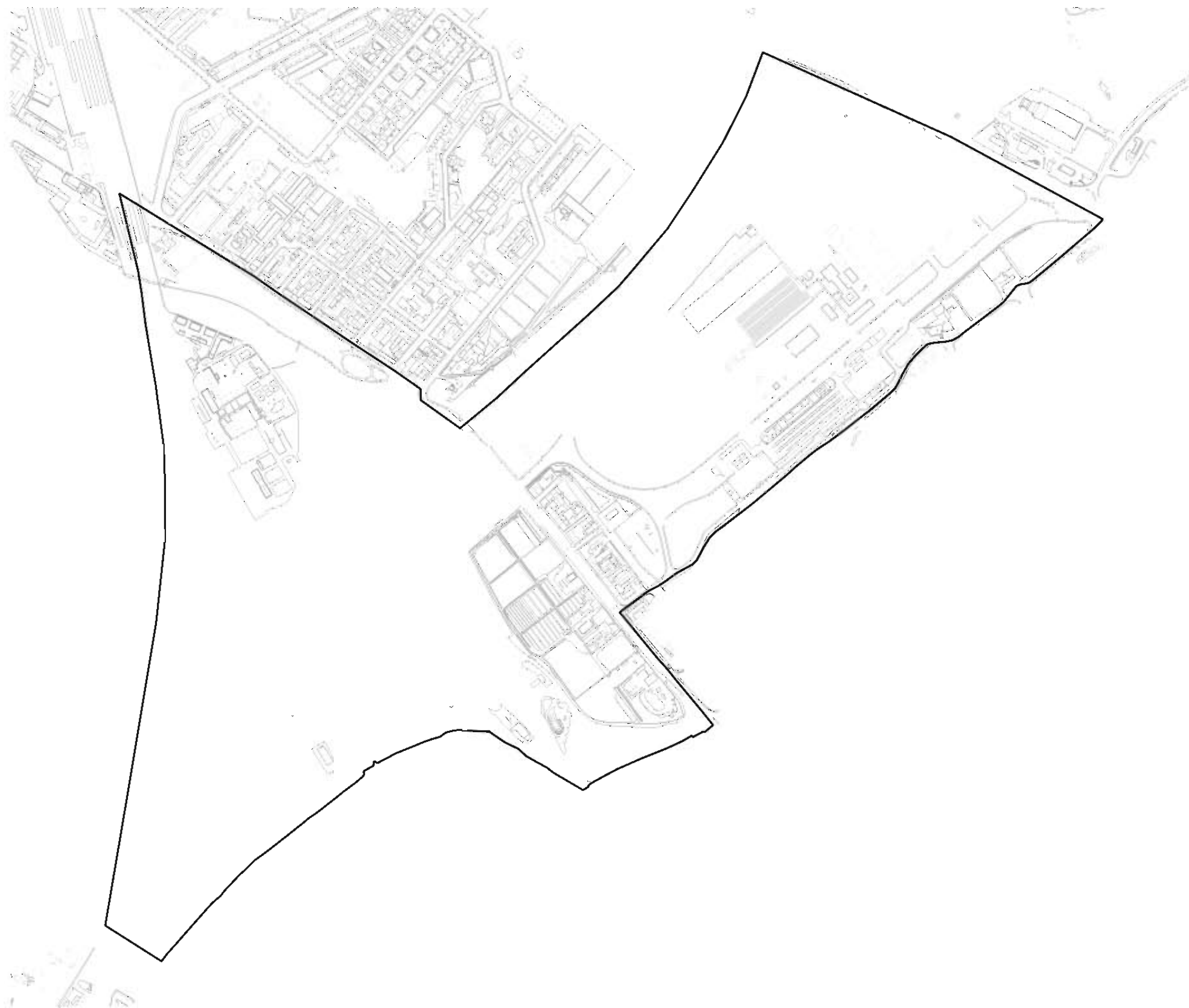
### AREE SOTTOPOSTE A NORMA TRANSITORIA

#### SINTESI



## PIANO TRENNALE DELLE OPERE PUBBLICHE

- completamento e nuova costruzione
- demolizione
- manutenzione, recupero, restauro e ristrutturazione



### OPERE PUBBLICHE

#### SINTESI

0  
completamento,  
nuova costruzione

0  
demolizione

0  
manutenzione, recupero,  
restauro e ristrutturazione

**DATI SOCIO-DEMOGRAFICI**



**NIL 33 ROGOREDO**

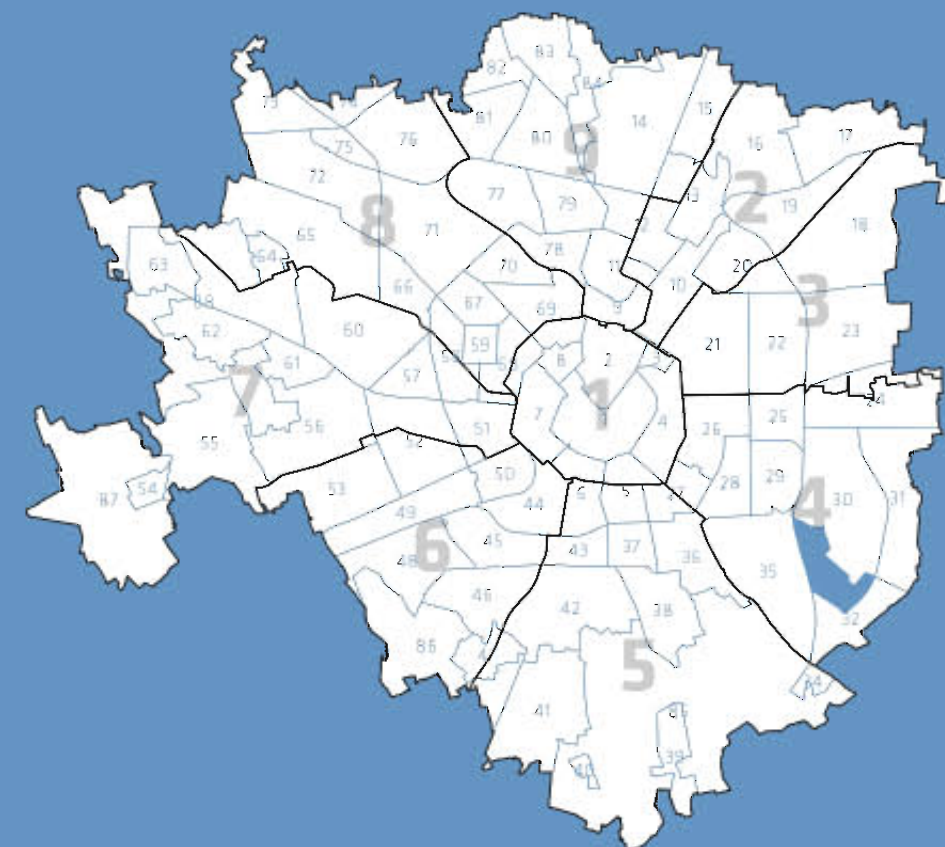
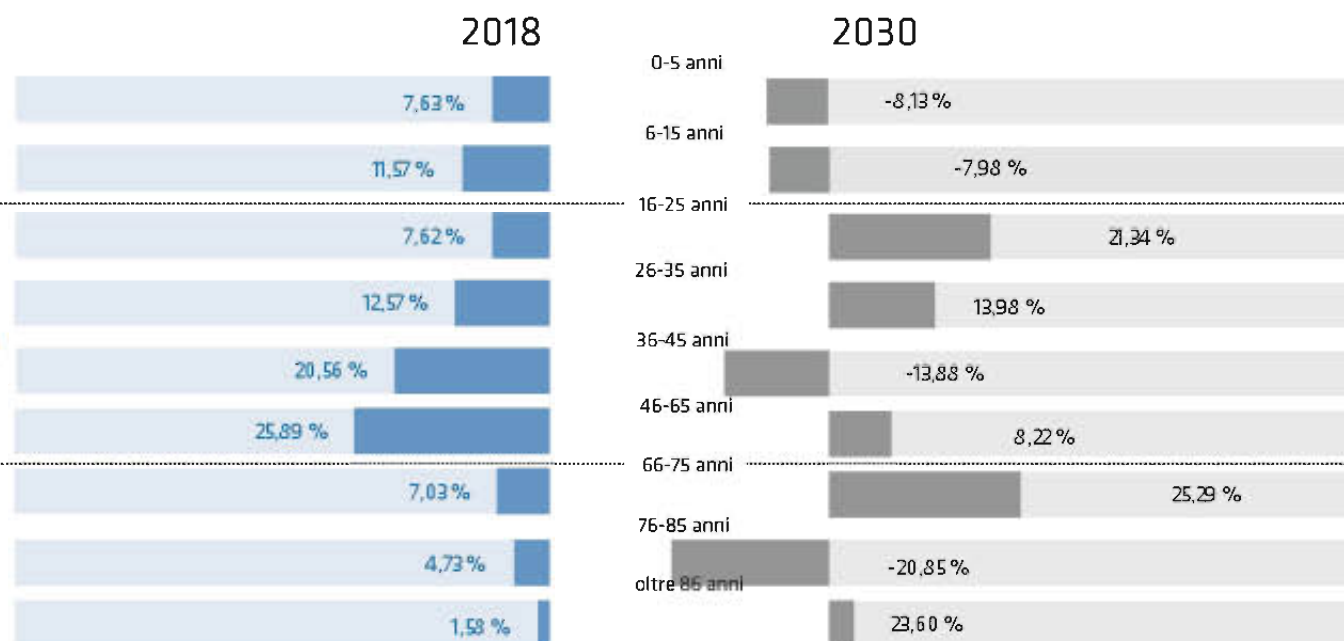
**POPOLAZIONE 2018**

**1.950**  
giovani **19,20 %**

**6.769**  
adulti **66,64 %**

**1.355**  
adulti **13,34 %**

**STRUTTURA DELLA POPOLAZIONE DEL NIL PER CLASSE D'ETA'**



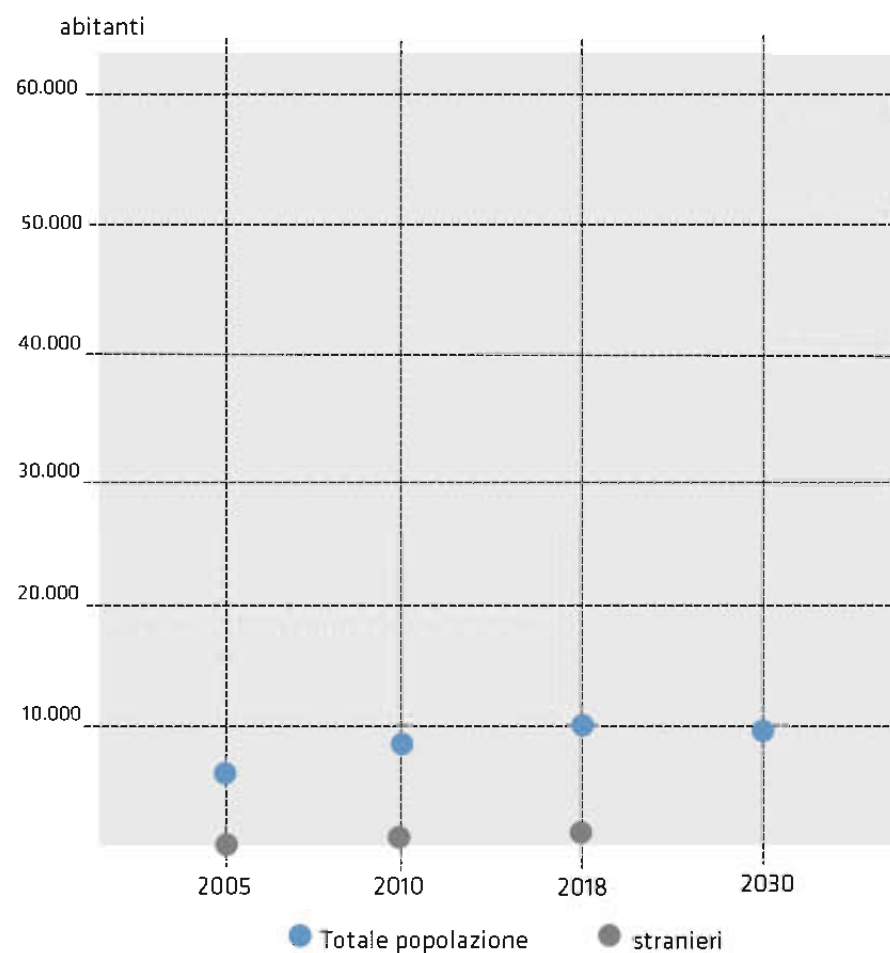
**GRUPPI SOCIALI DEL NIL**

**TREND DELLA POPOLAZIONE DEL NIL**

**1.935**  
stranieri **19,05 %**

**6.799** (15-64) **3.275** (0-14 e 65+)  
Dipendenza strutturale **48,17 %**

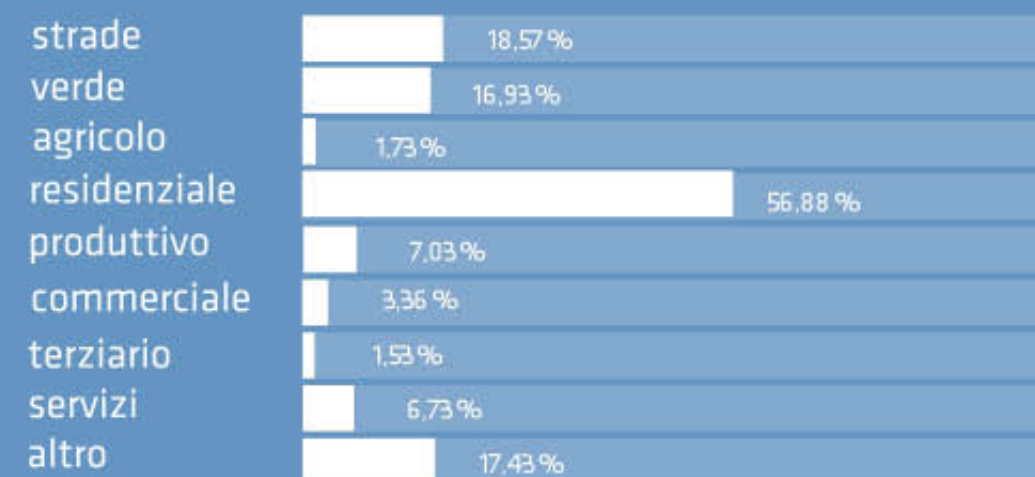
**4.357**  
addetti **42,89 %**



Superficie territoriale **120 ettari** **0,66 %** di Milano

Superficie urbanizzata **88 ettari** **73 %** di Milano

**USO PREVALENTE DEL SUOLO**





COMMERCIO



3,36 %

2.566 mq

aree a commercio

0,25 mq/ab



39

esercizi di vicinato



1

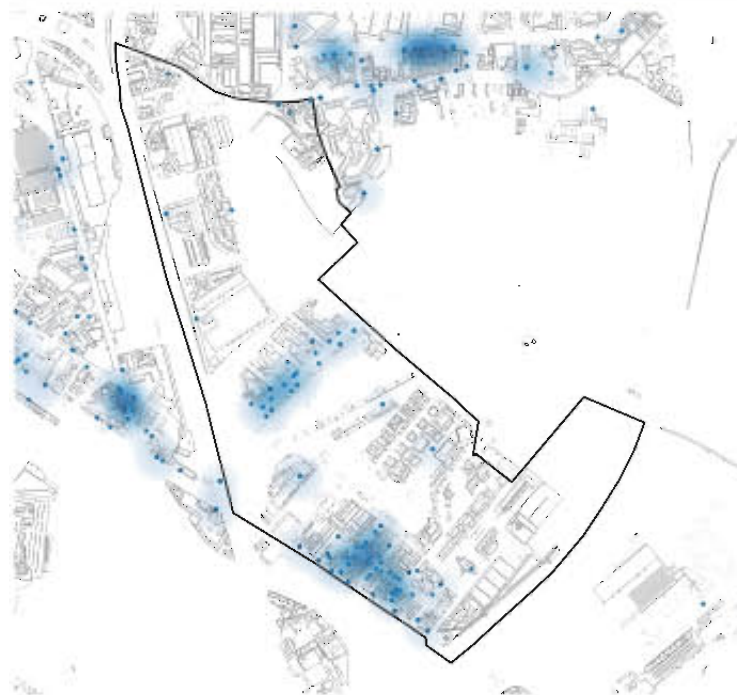
medie strutture di vendita



0

grandi strutture di vendita

CONCENTRAZIONE DELLE ATTIVITÀ



SERVIZI ABITATIVI



0,73 %

8.772 mq

quartieri ERP

0 mq

Aree ERS



0

quartieri ERP

2

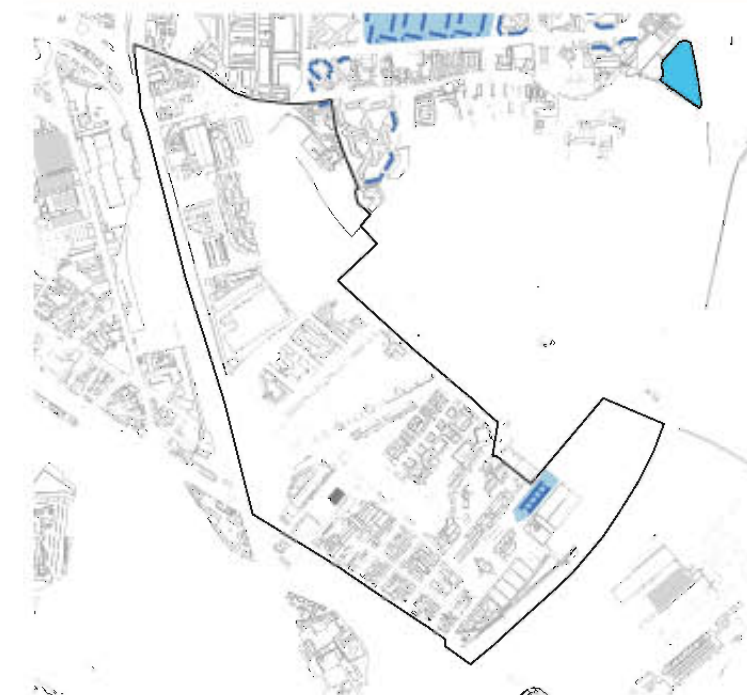
edifici ERP



0

nuove aree ERS

PRESENZA ERP/ ERS



MOBILITÀ



0,00 %

0 mq

aree pedonali



0,68 %

8.188 mq

aree a parcheggio

0,81 mq/ab



0 m

ciclabili



0

stazioni



0

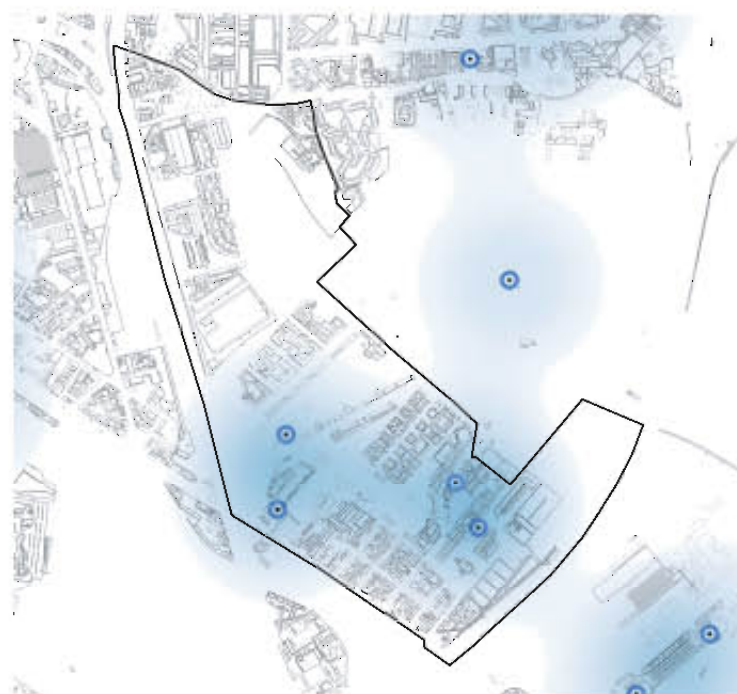
fermate



27

fermate

CONCENTRAZIONE DEI PARCHEGGI



AREE VERDI



203.781 mq

verde complessivo



0

alberi monumentali



172.848 mq

verde urbano esistente



497 mq

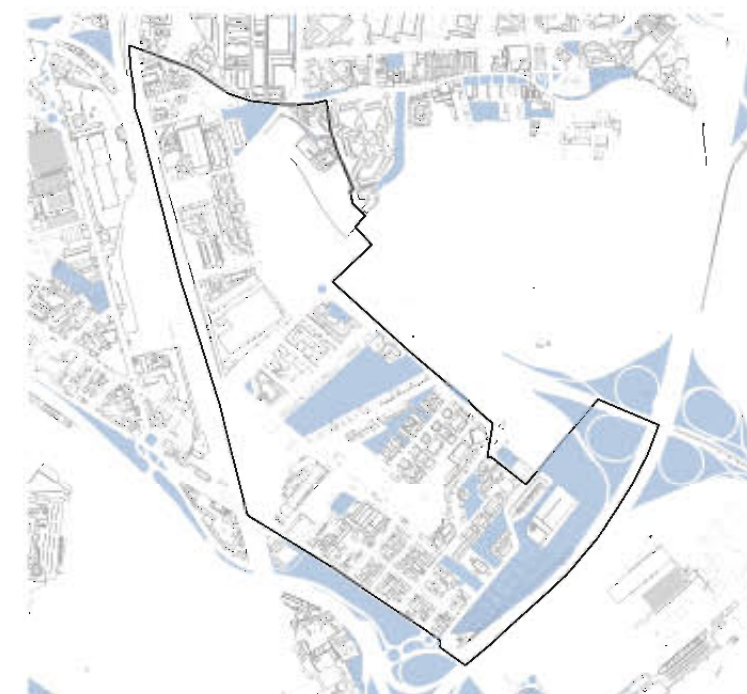
verde urbano di nuova previsione



30.436 mq

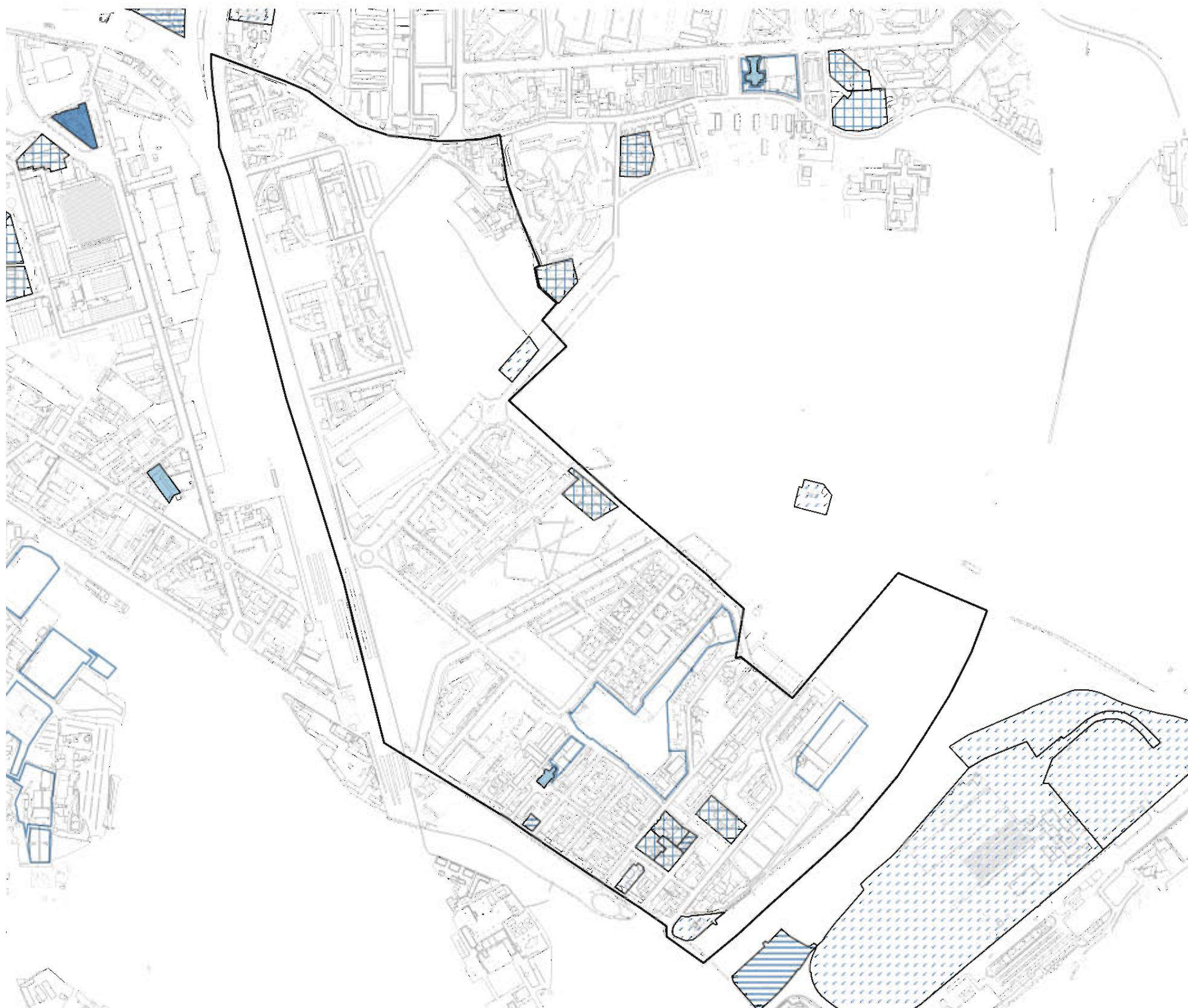
verde ambientale

PRESENZA DEL VERDE



## DOTAZIONE SERVIZI ESISTENTI

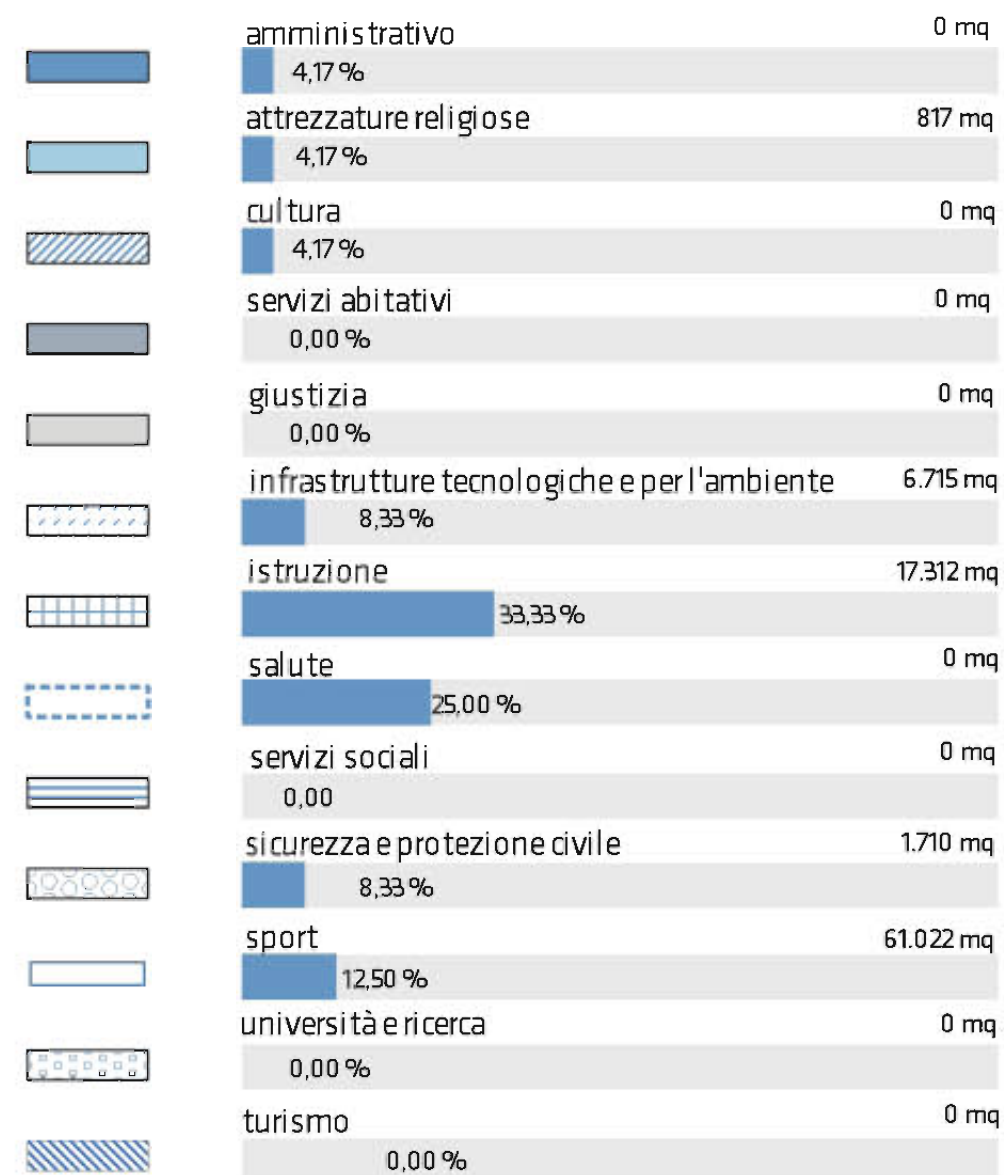
- 6**  
  
 scuole  
 per infanzia
- 0**  
  
 scuole  
 dell'obbligo
- 0**  
  
 biblioteche
- 0**  
  
 musei
- 0**  
  
 strutture di  
 ricovero e cura



aggiornamento 2018  
PGT | Piano dei Servizi

NIL **33**  
ROGOREDO

## DOTAZIONE DEI SERVIZI ESISTENTI



## SINTESI





**80.861 mq**  
aree a servizi  
**8,62 mq/ab**

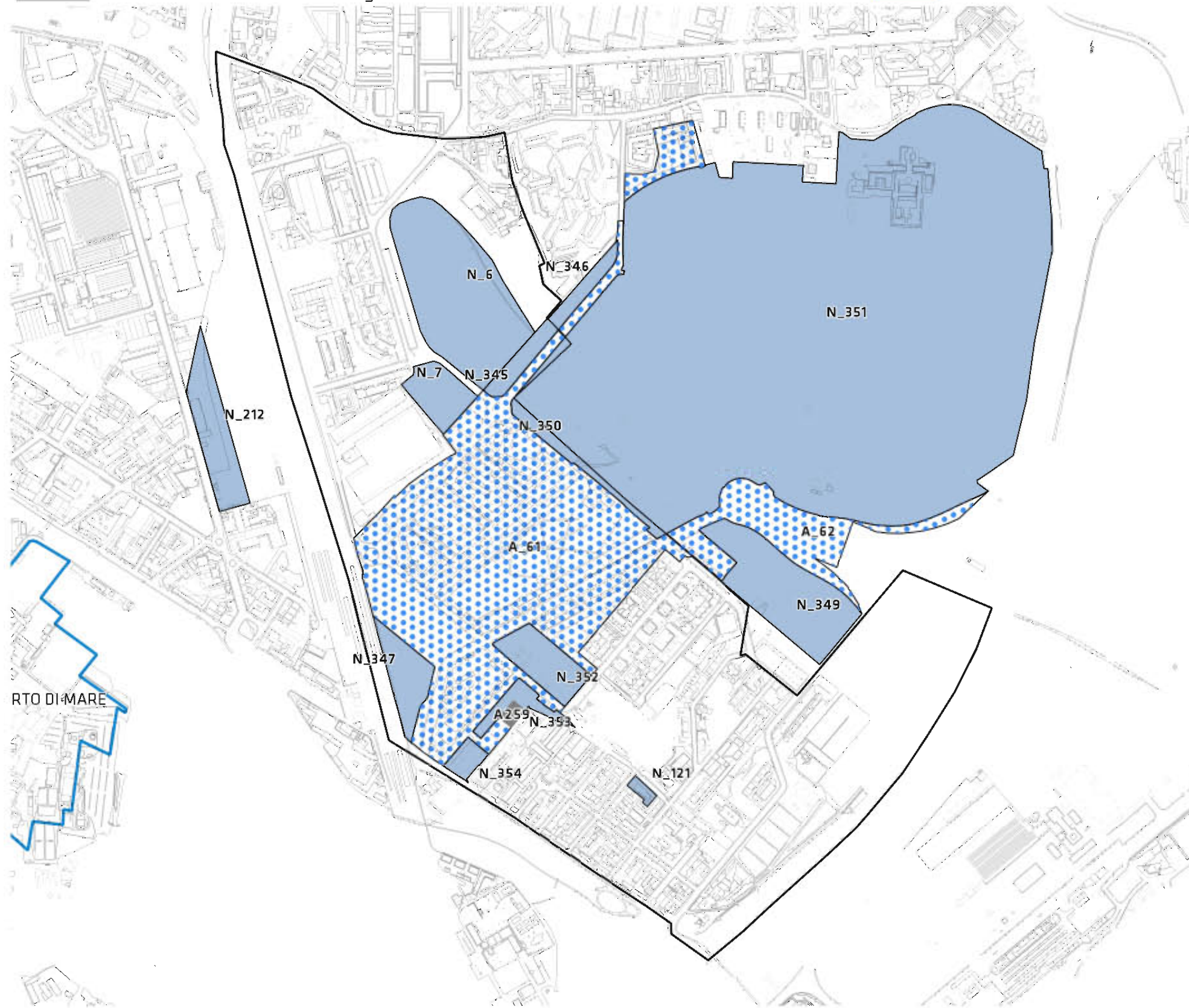
**7%**  
superficie NIL

Ambiti interessati da provvedimenti in itinere adottati e approvati (Norme transitorie)

 Attuati  
 Non attuati

 Aree ed edifici abbandonati e degradati

 Piani Attuativi obbligatori  
 Grandi funzioni urbane




## TRASFORMAZIONI IN CORSO

### AREE SOTTOPOSTE A NORMA TRANSITORIA

ID	DENOMINAZIONE	FUNZIONE	AREA (mq)	TIPOLOGIA
N_6	AQST via Merezzate	Residenza	65981	Accordo Quadro
N_7	AQST via Merezzate	Residenza	12619	Accordo Quadro
N_121	Freikofel 26		1603	Istanza
N_345		Mix funzionale	7022	Accordi di Programma/PII
N_346		Mix funzionale	5872	Accordi di Programma/PII
N_347		Mix funzionale	13974	Accordi di Programma/PII
N_349		Mix funzionale	41873	Accordi di Programma/PII
N_350		Mix funzionale	9249	Accordi di Programma/PII
N_351		Mix funzionale	690682	Accordi di Programma/PII
N_352		Mix funzionale	15702	Accordi di Programma/PII
N_353		Mix funzionale	7612	Accordi di Programma/PII
N_354		Mix funzionale	4233	Accordi di Programma/PII
A_61	AdP Montecity Rogoredo	Mix funzionale	258359	Accordi di Programma/PII
A_62	AdP Montecity Rogoredo	Mix funzionale	58045	Accordi di Programma/PII

### SINTESI



## PIANO TRENNALE DELLE OPERE PUBBLICHE

- completamento e nuova costruzione
- demolizione
- manutenzione, recupero, restauro e ristrutturazione



### OPERE PUBBLICHE

#### SINTESI

0  
completamento,  
nuova costruzione

0  
demolizione

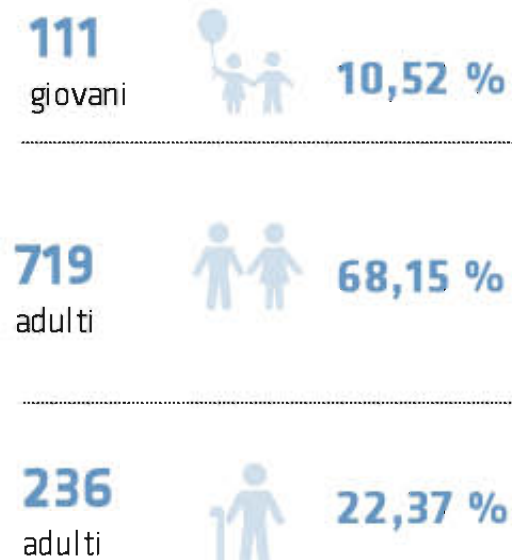
0  
manutenzione, recupero,  
restauro e ristrutturazione

**DATI SOCIO-DEMOGRAFICI**

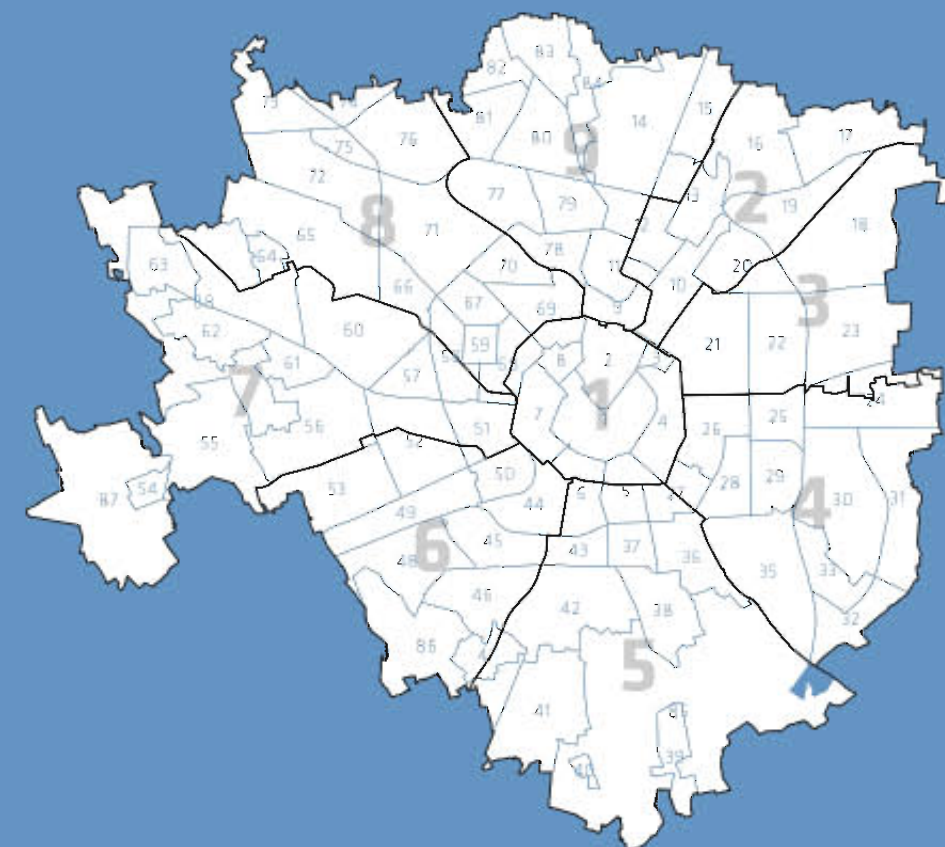
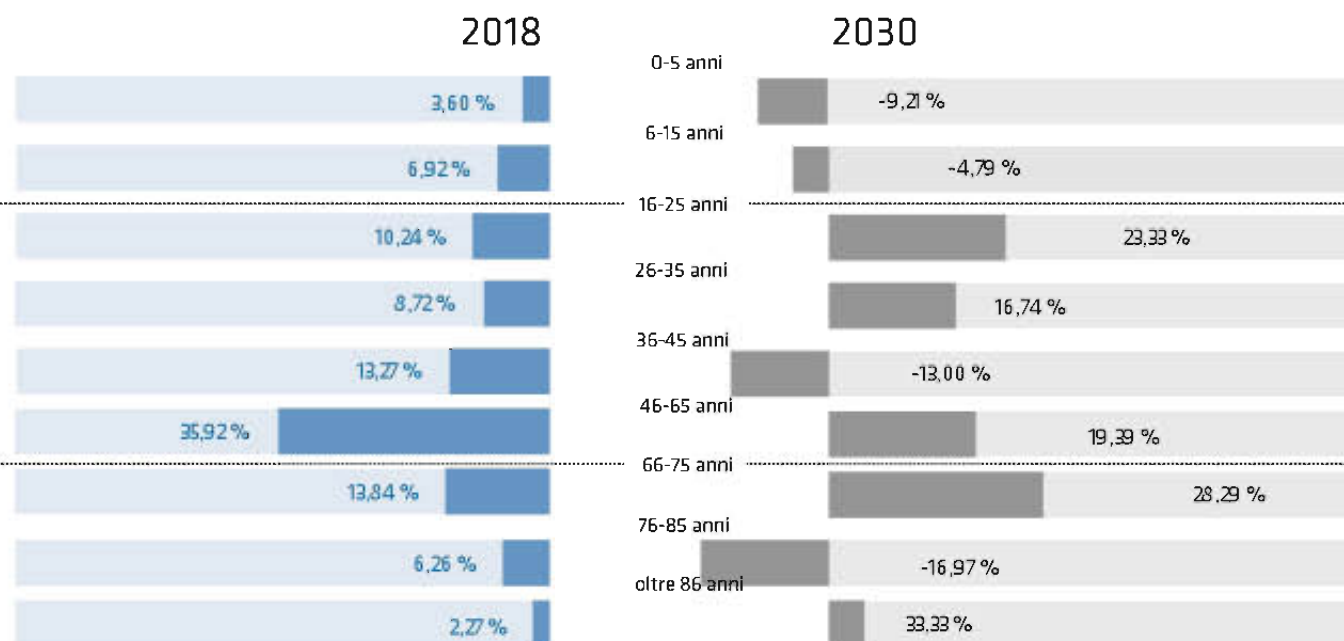


**NIL 34 CHIARAVALLE**

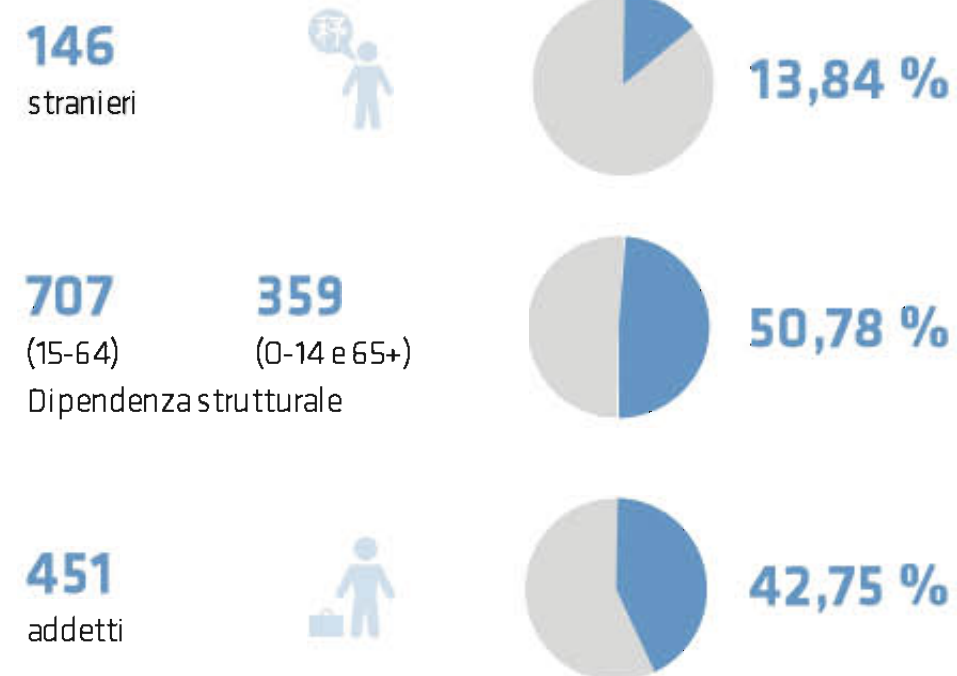
**POPOLAZIONE 2018**



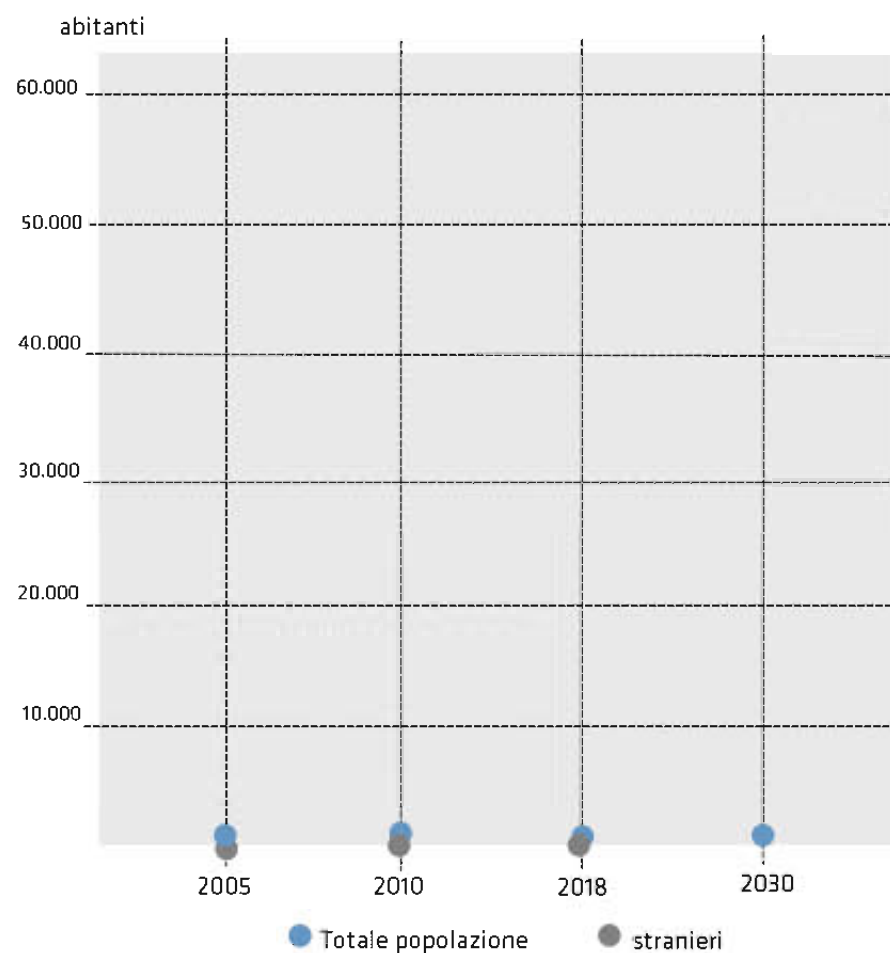
**STRUTTURA DELLA POPOLAZIONE DEL NIL PER CLASSE D'ETA'**



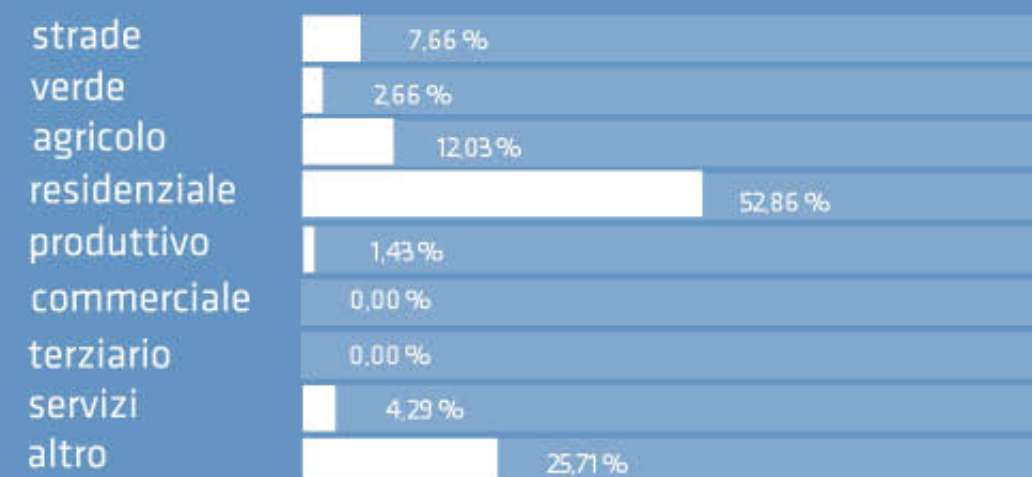
**GRUPPI SOCIALI DEL NIL**



**TREND DELLA POPOLAZIONE DEL NIL**



**USO PREVALENTE DEL SUOLO**



COMMERCIO



0,00 %

**237 mq**  
aree a commercio

**0,22 mq/ab**



**6**  
esercizi di vicinato



**0**  
medie strutture di vendita



**0**  
grandi strutture di vendita

CONCENTRAZIONE DELLE ATTIVITÀ



SERVIZI ABITATIVI



4,36 %

**13.508 mq**  
quartieri ERP

**0 mq**  
Aree ERS



**0**  
quartieri ERP

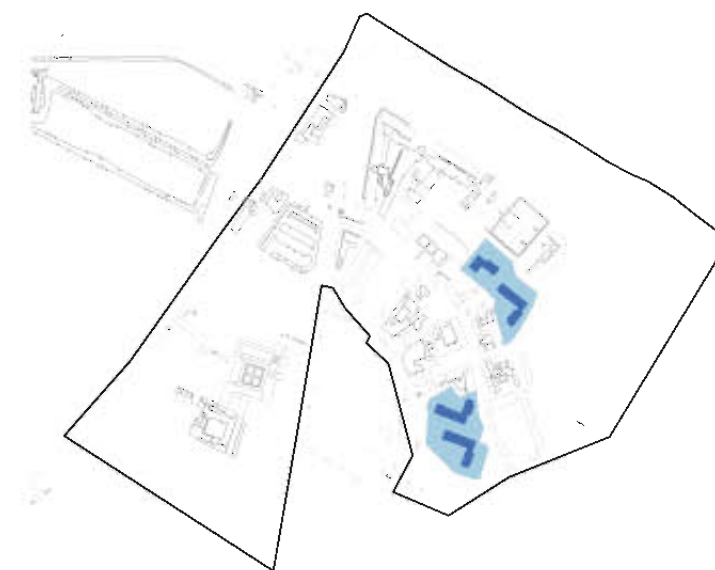
**4**

edifici ERP



**0**  
nuove aree ERS

PRESENZA ERP/ ERS



MOBILITÀ



0,00 %

**0 mq**

aree pedonali



0,00 %

**0 mq**

aree a parcheggio

**0,00 mq/ab**



**0 m**  
ciclabili



**0**  
stazioni

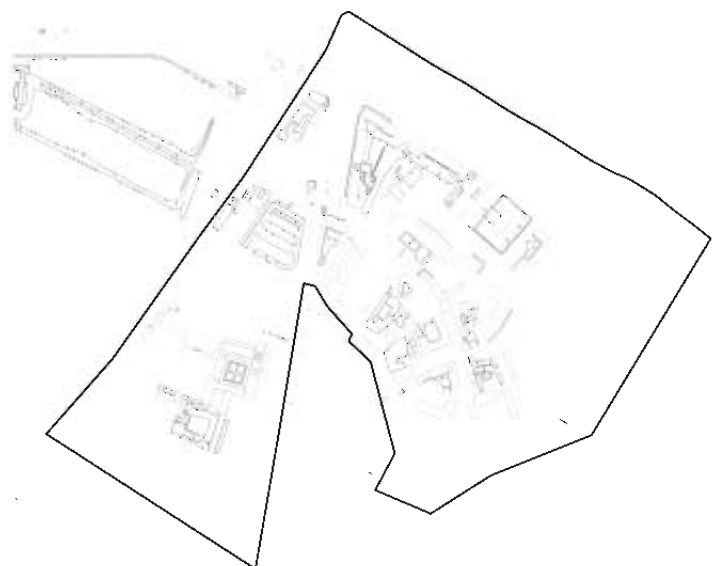


**0**  
fermate



**3**  
fermate

CONCENTRAZIONE DEI PARCHEGGI



AREE VERDI



**14.190 mq**  
verde complessivo



**0**  
alberi monumentali



**5.771 mq**  
verde urbano esistente



**5.958 mq**  
verde urbano di  
nuova previsione




**2.461 mq**  
verde ambientale

PRESENZA DEL VERDE



## DOTAZIONE SERVIZI ESISTENTI

0  scuole per infanzia

0  scuole dell'obbligo

0  biblioteche

0  musei



























0  strutture di ricovero e cura



aggiornamento 2018  
PGT | Piano dei Servizi

NIL **34**  
CHIARAVALLE

## DOTAZIONE DEI SERVIZI ESISTENTI

	amministrativo	0 mq
	14,29 %	
	attrezzature religiose	1.692 mq
	14,29 %	
	cultura	40.957 mq
	28,57 %	
	servizi abitativi	0 mq
	0,00 %	
	giustizia	0 mq
	0,00 %	
	infrastrutture tecnologiche e per l'ambiente	0 mq
	0,00 %	
	istruzione	4.179 mq
	28,57 %	
	salute	0 mq
	14,29 %	
	servizi sociali	0 mq
	0,00	
	sicurezza e protezione civile	0 mq
	0,00 %	
	sport	0 mq
	0,00	
	università e ricerca	0 mq
	0,00 %	
	turismo	0 mq
	0,00 %	




## SINTESI





**46.828 mq**  
aree a servizi  
**44,39 mq/ab**

**15 %**  
superficie NIL

Ambiti interessati da provvedimenti in itinere adottati e approvati (Norme transitorie)

-  Attuati
-  Non attuati
-  Aree ed edifici abbandonati e degradati

-  Piani Attuativi obbligatori
-  Grandi funzioni urbane

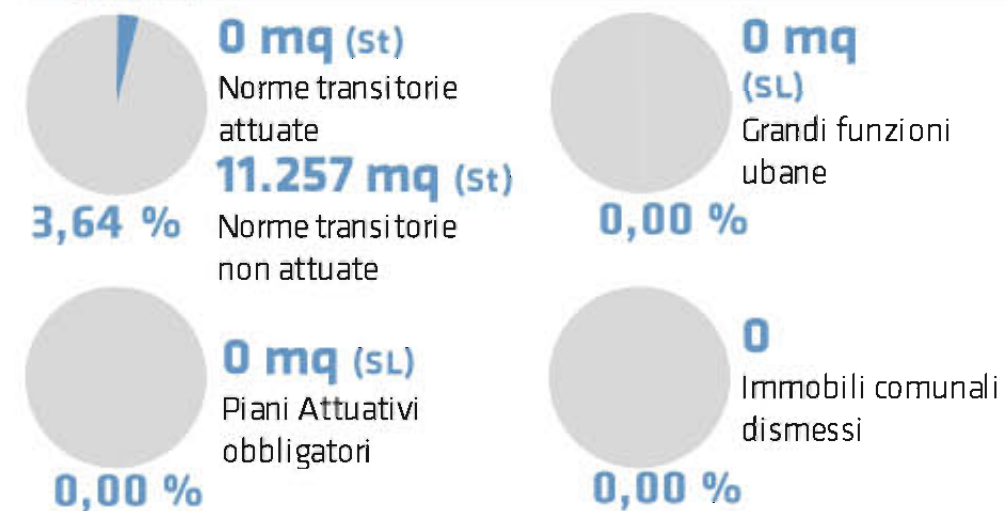


## TRASFORMAZIONI IN CORSO

### AREE SOTTOPOSTE A NORMA TRANSITORIA

ID	DENOMINAZIONE	FUNZIONE	AREA (mq)	TIPOLOGIA
N_39	R.S.3 S. Bernardo 28 (PR3)		1268	Istanza
N_63	R.S.3 S. Bernardo 22 (CEc4)		1752	Istanza
N_146	S. Bernardo 47		8244	Istanza

### SINTESI





## PIANO TRENNALE DELLE OPERE PUBBLICHE

- completamento e nuova costruzione
- demolizione
- manutenzione, recupero, restauro e ristrutturazione



### OPERE PUBBLICHE

COD	NOME	TIPOLOGIA	CATEGORIA
237	MS ERP SAN BERNARDO	MANUTENZIONE	EDILIZIA ABITATIVA
241	MS EDIFICI SAN BERNARDO	MANUTENZIONE	EDILIZIA ABITATIVA

### SINTESI

**0**  
completamento,  
nuova costruzione

**0**  
demolizione

**2**  
manutenzione, recupero,  
restauro e ristrutturazione

**DATI SOCIO-DEMOGRAFICI**

**36.085** residenti  
**18.045** famiglie  
**9.916** ab/km2

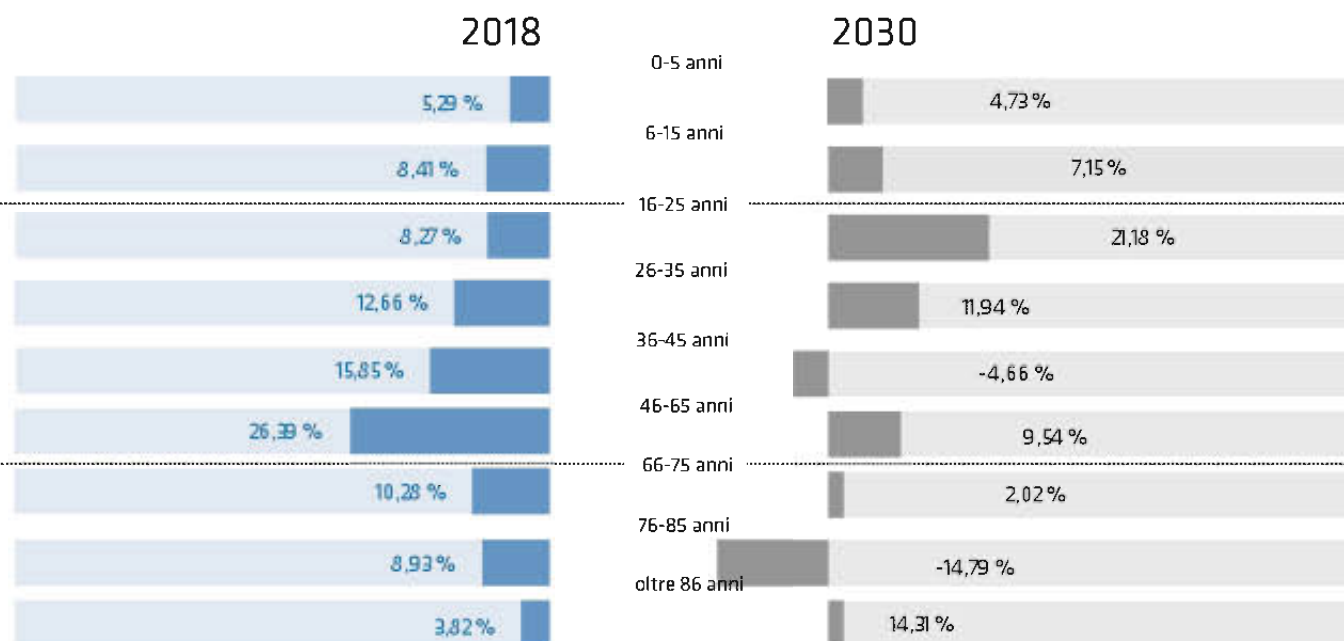
**POPOLAZIONE 2018**

**4.944**  
giovani **13,70 %**

**22.795**  
adulti **63,17 %**

**8.310**  
adulti **23,03 %**

**STRUTTURA DELLA POPOLAZIONE DEL NIL PER CLASSE D'ETA'**



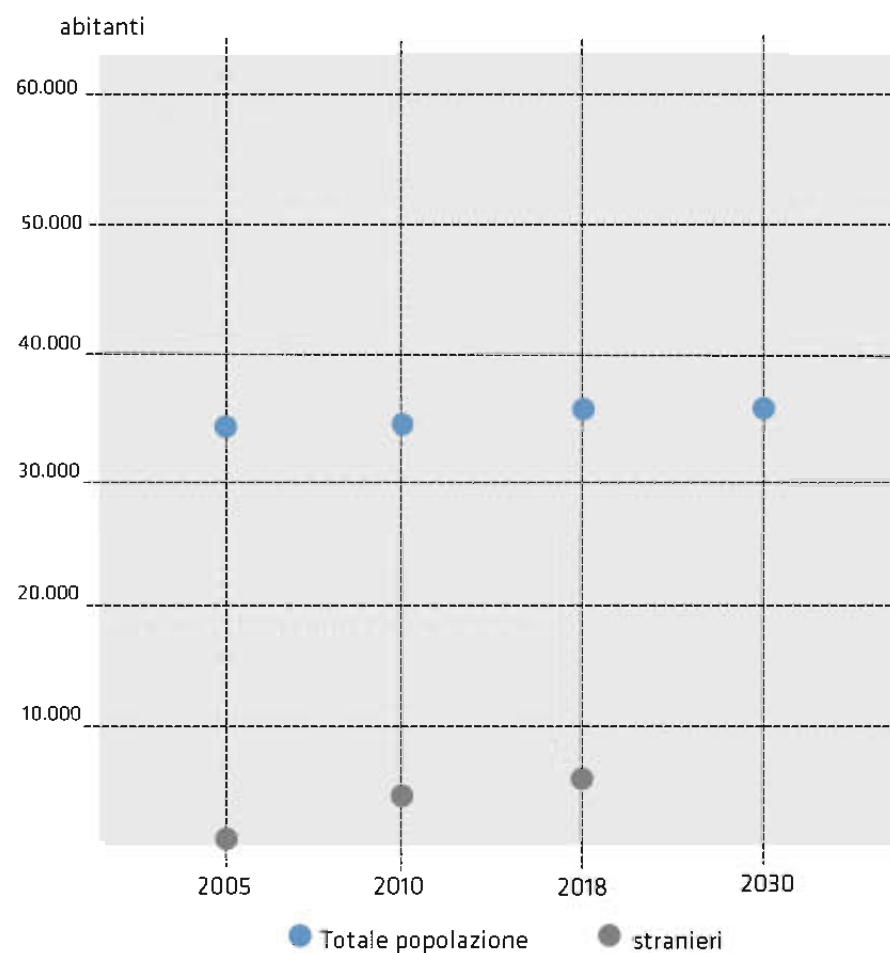
**GRUPPI SOCIALI DEL NIL**

**9.300**  
stranieri **25,77 %**

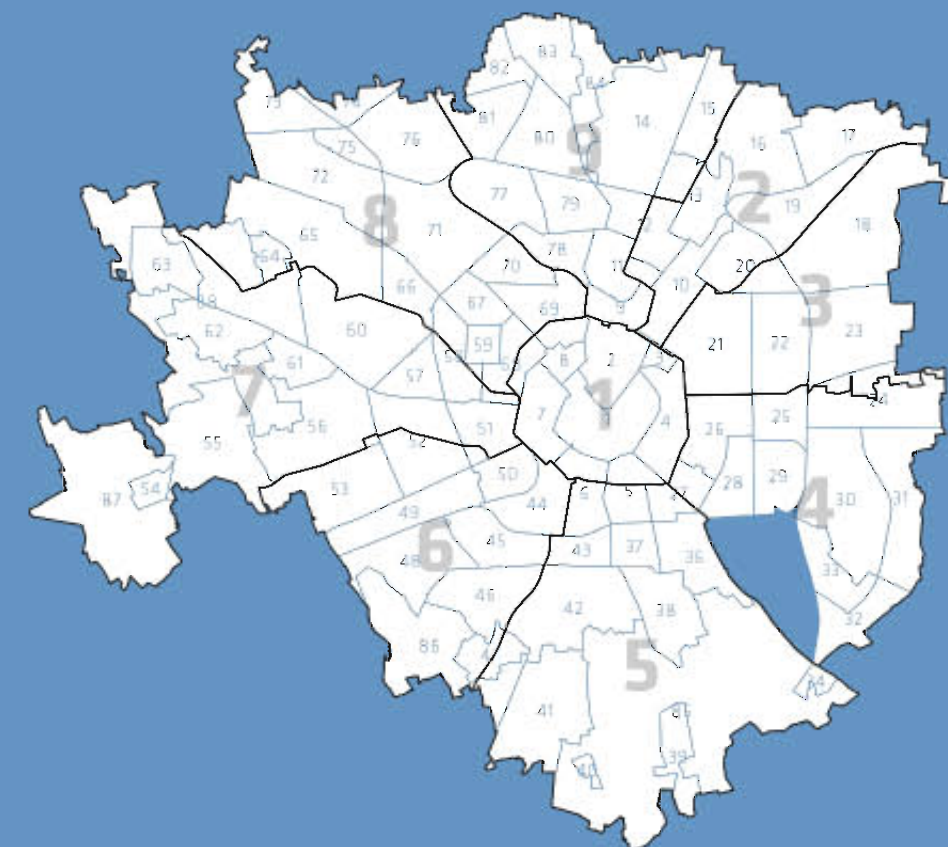
**22.761** (15-64) **13.288** (0-14 e 65+)  
Dipendenza strutturale **58,38 %**

**13.627**  
addetti **37,76 %**

**TREND DELLA POPOLAZIONE DEL NIL**

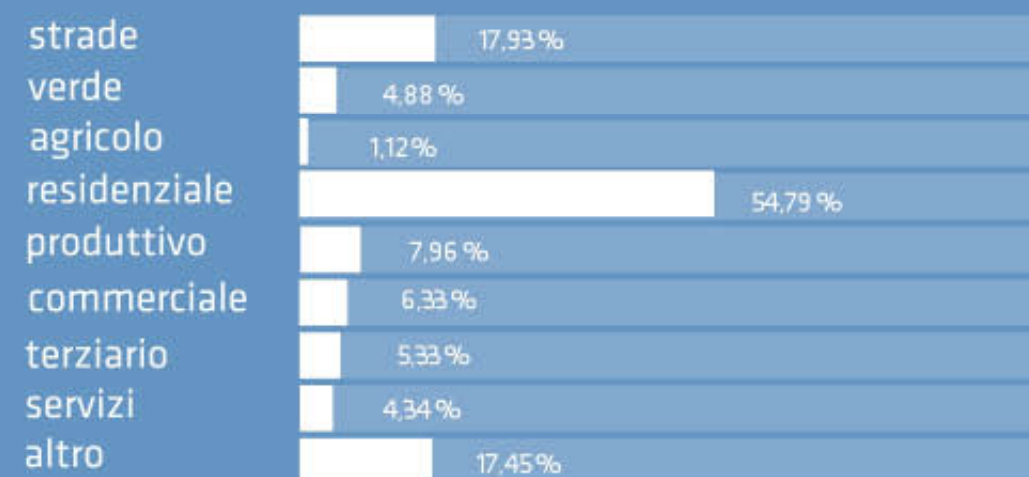


**NIL 35 LODI - CORVETTO**



Superficie territoriale **364 ettari** **2,00 %** di Milano  
Superficie urbanizzata **270 ettari** **74 %** di Milano

**USO PREVALENTE DEL SUOLO**



COMMERCIO



6,33 %

**39.072 mq**

aree a commercio

**1,08 mq/ab**



**482**

esercizi di vicinato



**18**

medie strutture di vendita



**2**

grandi strutture di vendita

CONCENTRAZIONE DELLE ATTIVITÀ



SERVIZI ABITATIVI



4,16 %

**151.609 mq**

quartieri ERP

**0 mq**

Aree ERS



**0**

quartieri ERP

**58**

edifici ERP



**0**

nuove aree ERS

PRESENZA ERP/ ERS



MOBILITÀ



0,10 %

**3.521 mq**

aree pedonali



0,07 %

**2.388 mq**

aree a parcheggio

**0,07 mq/ab**



**1.603 m**

cidabili



**0**

stazioni



**6**

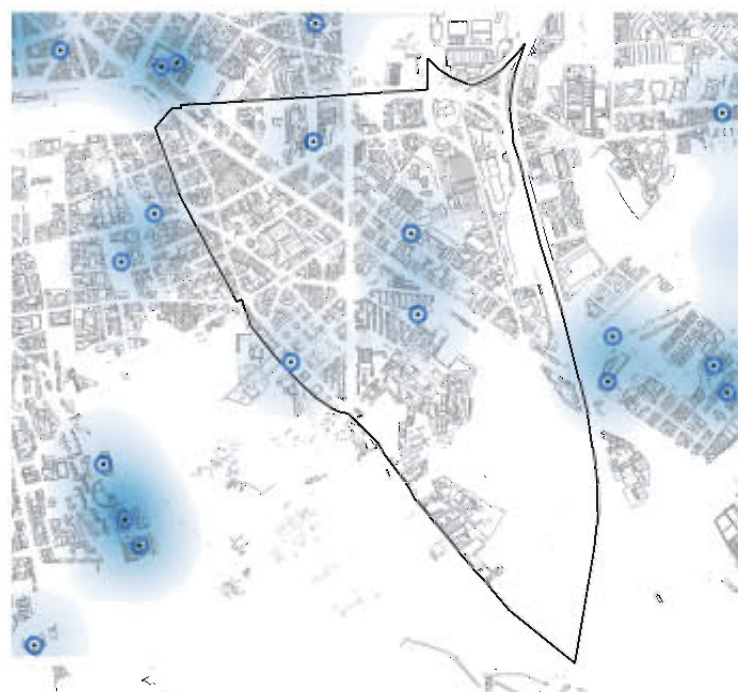
fermate



**53**

fermate

CONCENTRAZIONE DEI PARCHEGGI



AREE VERDI



**282.950 mq**

verde complessivo



**0**

alberi monumentali



**136.677 mq**

verde urbano esistente



**105.346 mq**

verde urbano di nuova previsione



**40.927 mq**

verde ambientale

PRESENZA DEL VERDE



## DOTAZIONE SERVIZI ESISTENTI

17



scuole  
per infanzia

13



scuole  
dell'obbligo

0



biblioteche

0

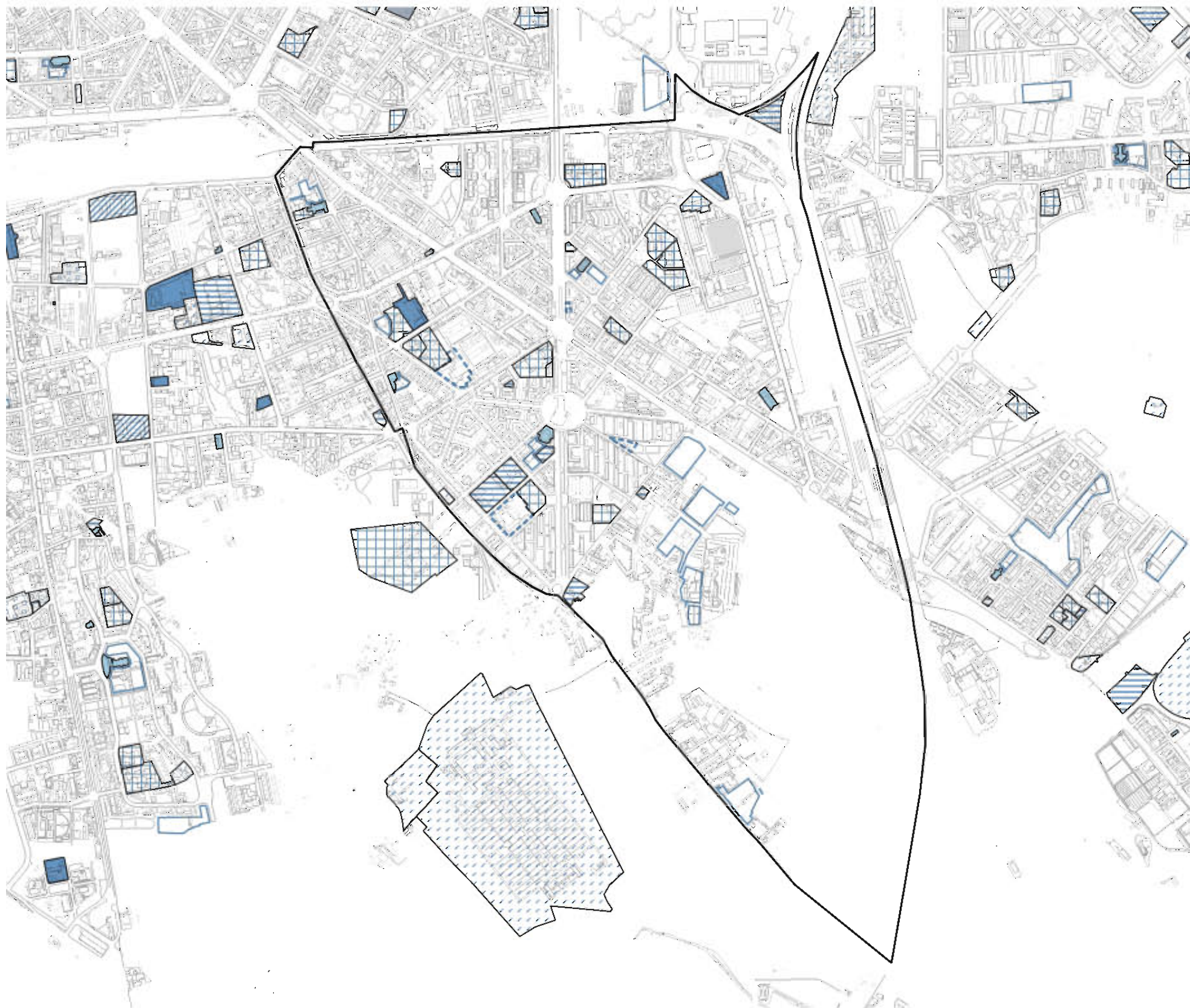


musei

1



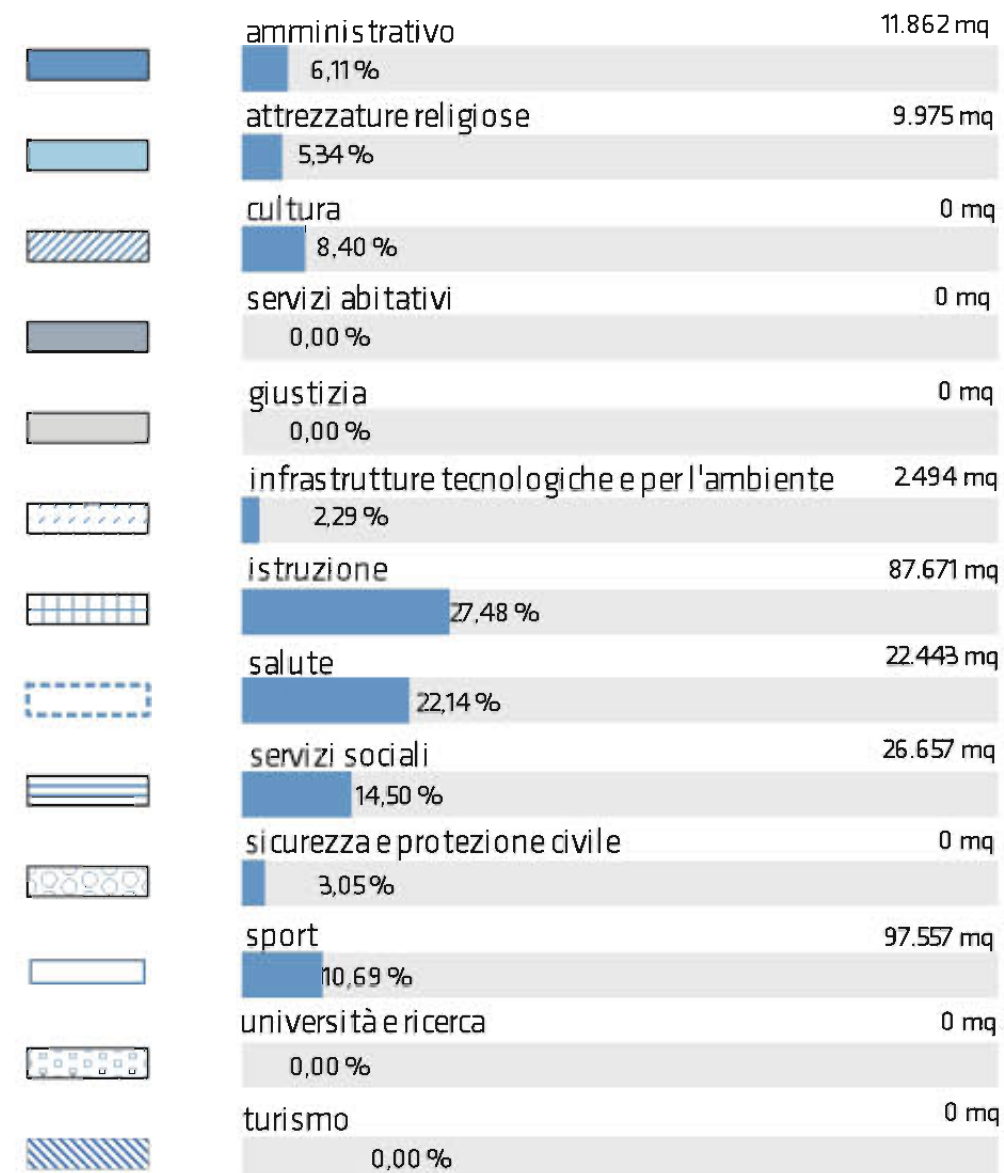
strutture di  
ricovero e cura



aggiornamento 2018  
PGT | Piano dei Servizi

NIL **35**  
LODI - CORVETTO

## DOTAZIONE DEI SERVIZI ESISTENTI



## SINTESI





**256.166 mq**  
aree a servizi  
**7,17 mq/ab**

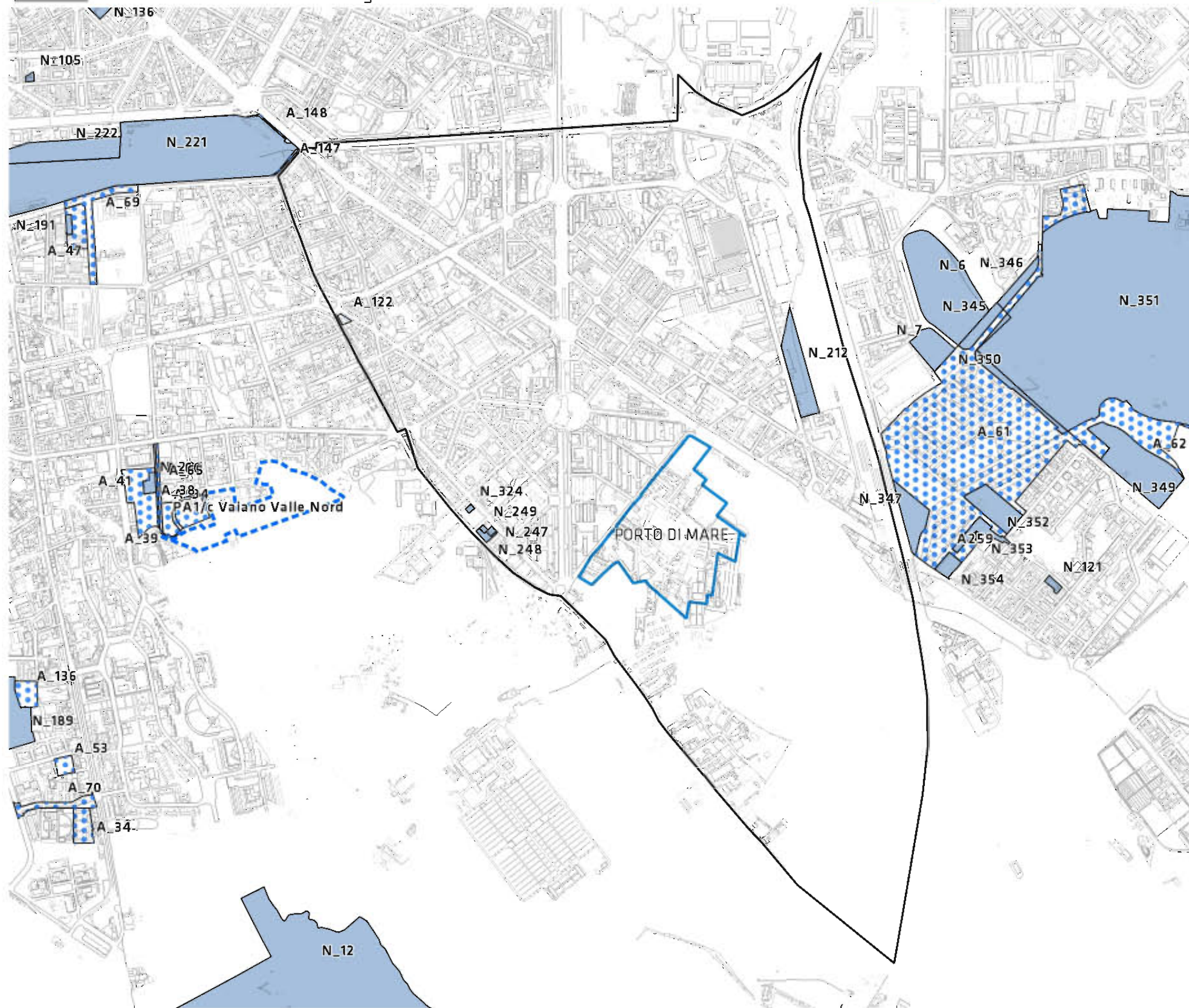
**7%**  
superficie NIL

Ambiti interessati da provvedimenti in itinere adottati e approvati (Norme transitorie)

 Attuati  
 Non attuati

 Aree ed edifici abbandonati e degradati

 Piani Attuativi obbligatori  
 Grandi funzioni urbane



## TRASFORMAZIONI IN CORSO

### AREE SOTTOPOSTE A NORMA TRANSITORIA

ID	DENOMINAZIONE	FUNZIONE	AREA (mq)	TIPOLOGIA
N_212	AdP Scalo Rogoredo [Zona speciale]	Mix funzionale	21144	Accordo di Programma Scali
N_247	F2/4/21		637	Fondo Comune Milano 2
N_248	F2/4/22		1264	Fondo Comune Milano 2
N_249	F2/4/19		423	Fondo Comune Milano 2
N_324	F2/4/20		525	Fondo Comune Milano 2
A_122	R.4.4 Bonomelli (PR1)		912	Convenzione

### SINTESI



0,68 %

**911 mq (st)**

Norme transitorie attuate

**23.984 mq (st)**

Norme transitorie non attuate



1,71 %

**62.334 mq (SL)**

Grandi funzioni urbane



0,00 %

**0 mq (SL)**

Piani Attuativi obbligatori

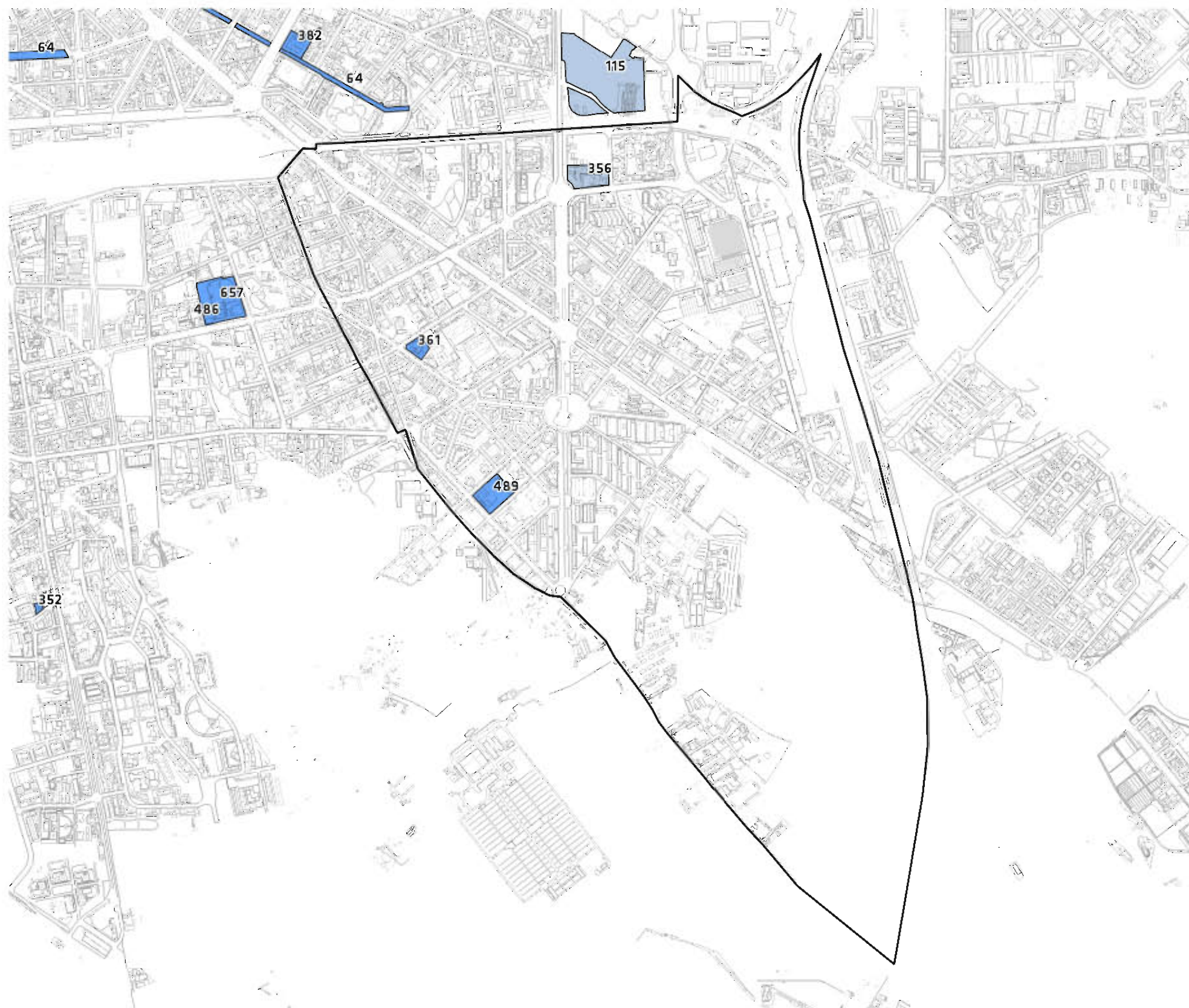


0,00 %

**0**  
Immobili comunali dismessi

# PIANO TRENNALE DELLE OPERE PUBBLICHE

- completamento e nuova costruzione
- demolizione
- manutenzione, recupero, restauro e ristrutturazione



## OPERE PUBBLICHE

COD	NOME	TIPOLOGIA	CATEGORIA
356	MS SCUOLA PRIMARIA VIALE PUGLIE	NUOVA COSTRUZIONE	EDILIZIA SOCIALE E SCOLASTICA
361	MS SCUOLA MATERNA DGLIO	MANUTENZIONE	EDILIZIA SOCIALE E SCOLASTICA
489	RSA CONIUGI CINQUECENTO	RISTRUTTURAZIONE	EDILIZIA SOCIALE E SCOLASTICA

## SINTESI

**1**  
completamento,  
nuova costruzione

**0**  
demolizione

**2**  
manutenzione, recupero,  
restauro e ristrutturazione

**DATI SOCIO-DEMOGRAFICI**



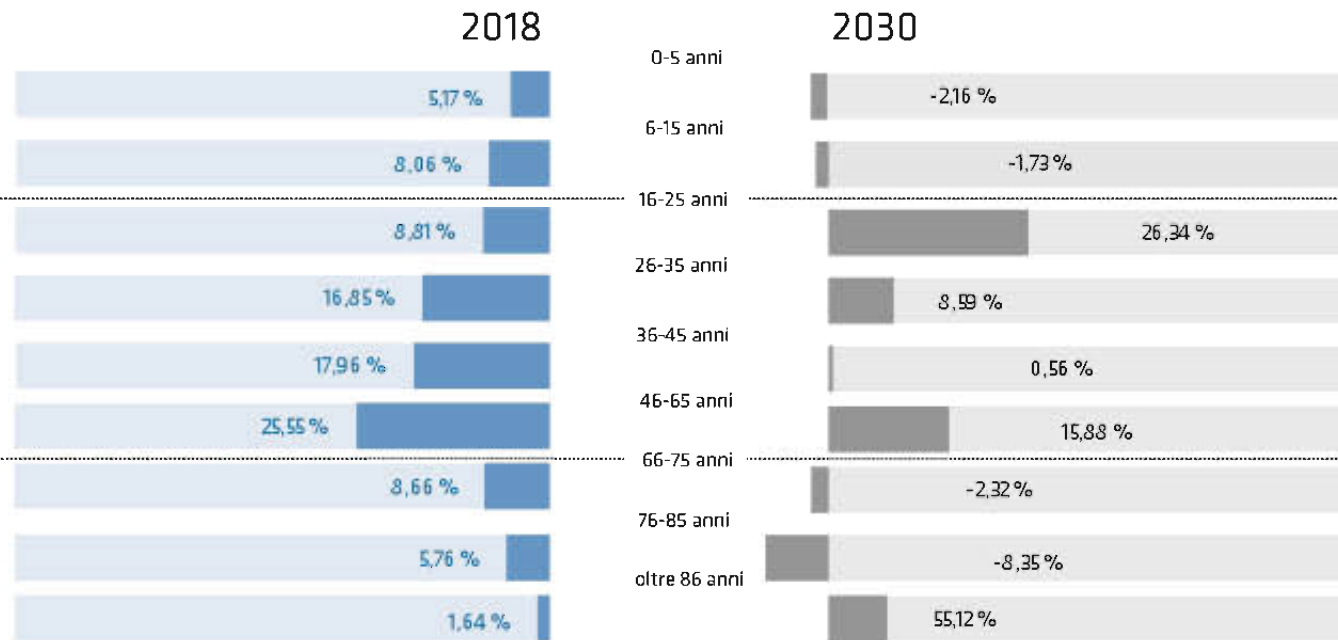
**POPOLAZIONE 2018**

**1.656**  
giovani **13,22 %**

**8.663**  
adulti **69,17 %**

**2.011**  
adulti **16,06 %**

**STRUTTURA DELLA POPOLAZIONE DEL NIL PER CLASSE D'ETA'**



**GRUPPI SOCIALI DEL NIL**

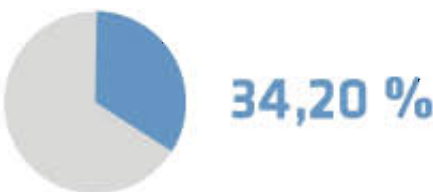
**4.372**  
stranieri



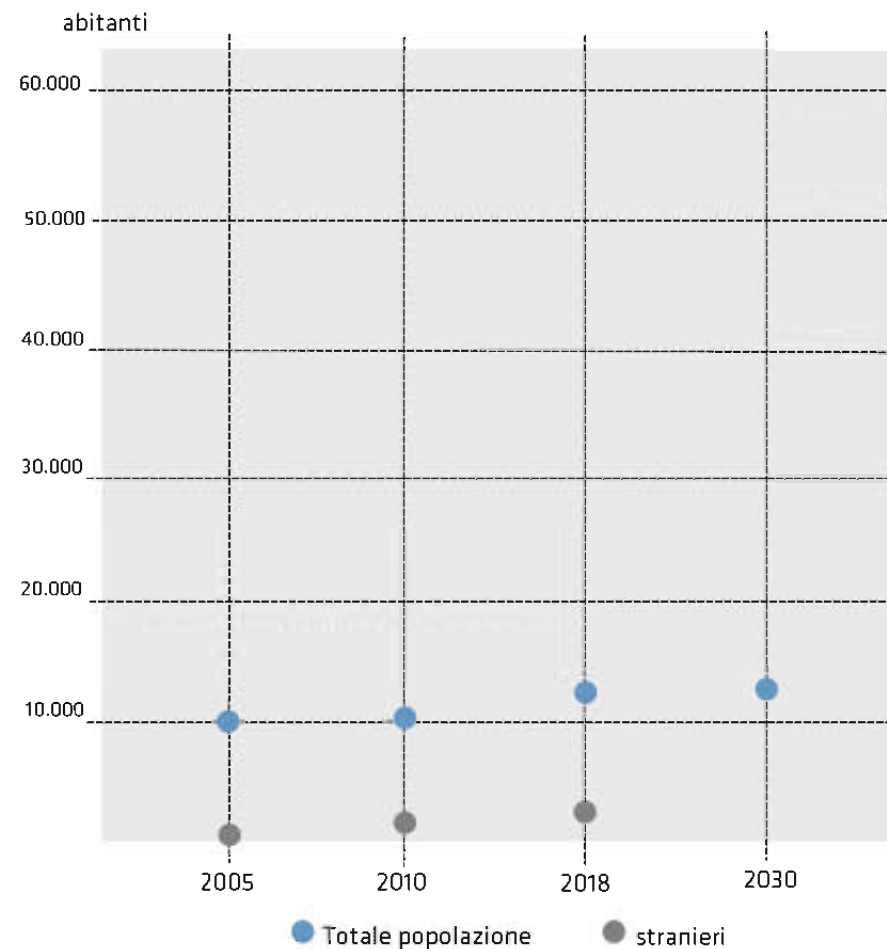
**8.618** (15-64) **3.712** (0-14 e 65+)  
Dipendenza strutturale



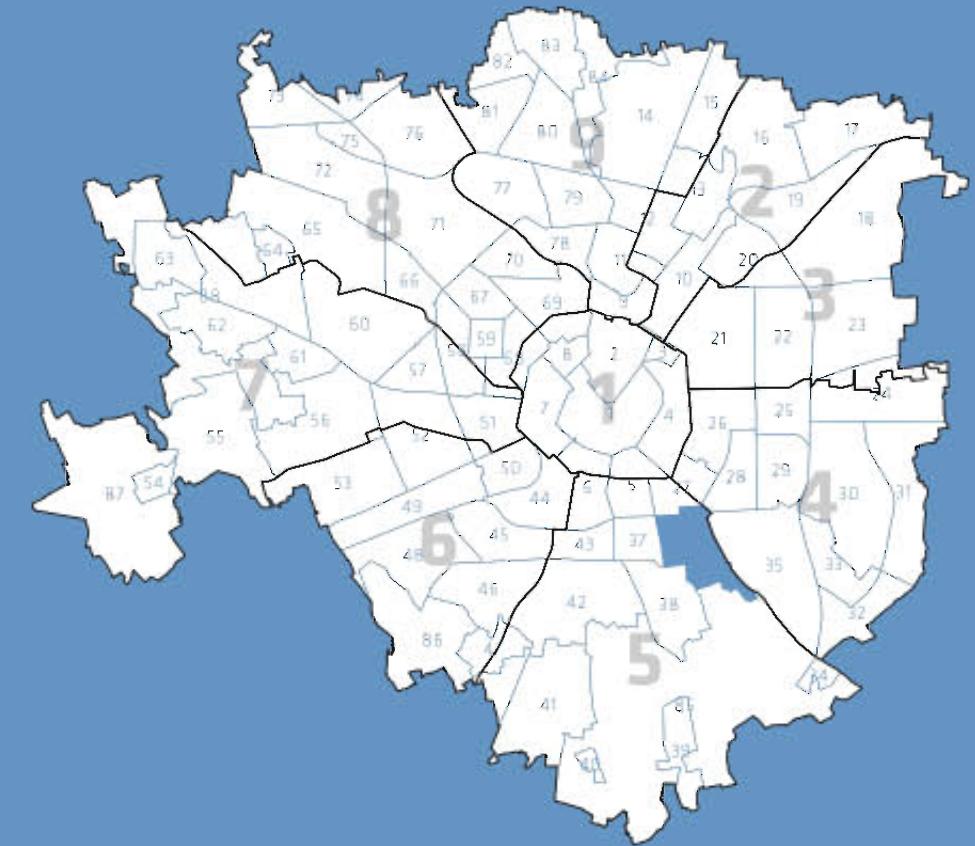
**4.284**  
addetti



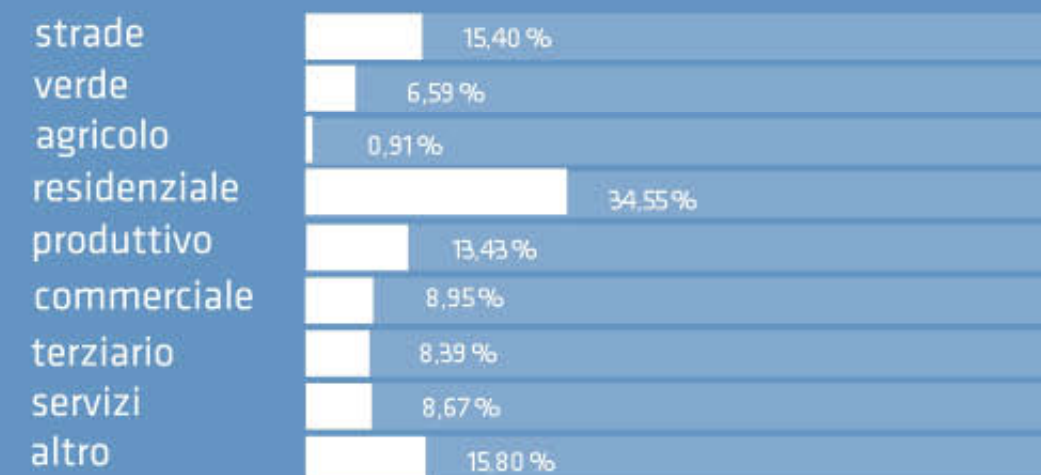
**TREND DELLA POPOLAZIONE DEL NIL**



**NIL 36 SCALO ROMANA**



**USO PREVALENTE DEL SUOLO**



COMMERCIO



8,95 %

**11.328 mq**

aree a commercio

**0,90 mq/ab**



**99**

esercizi di vicinato



**10**

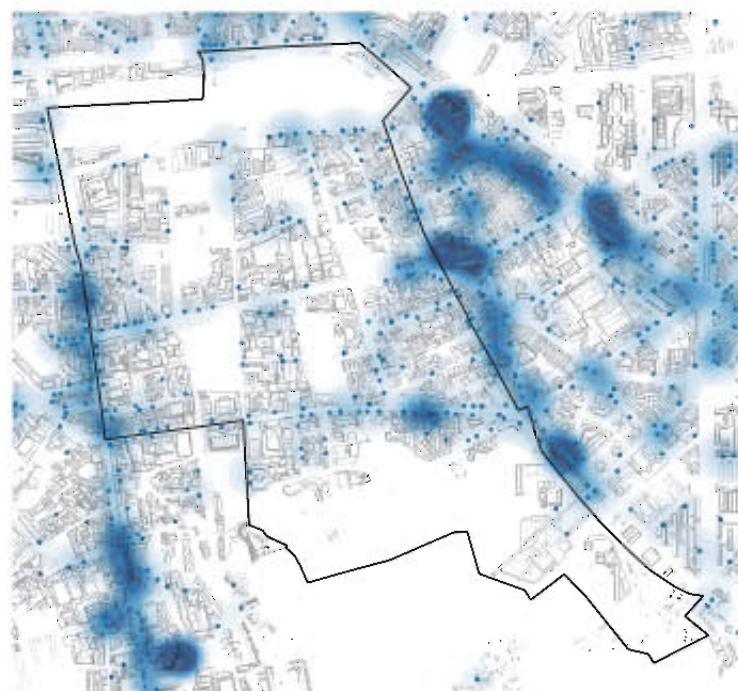
medie strutture di vendita



**0**

grandi strutture di vendita

CONCENTRAZIONE DELLE ATTIVITÀ



SERVIZI ABITATIVI



0,14 %

**2.473 mq**

quartieri ERP

**0 mq**

Aree ERS



**0**

quartieri ERP

**13**

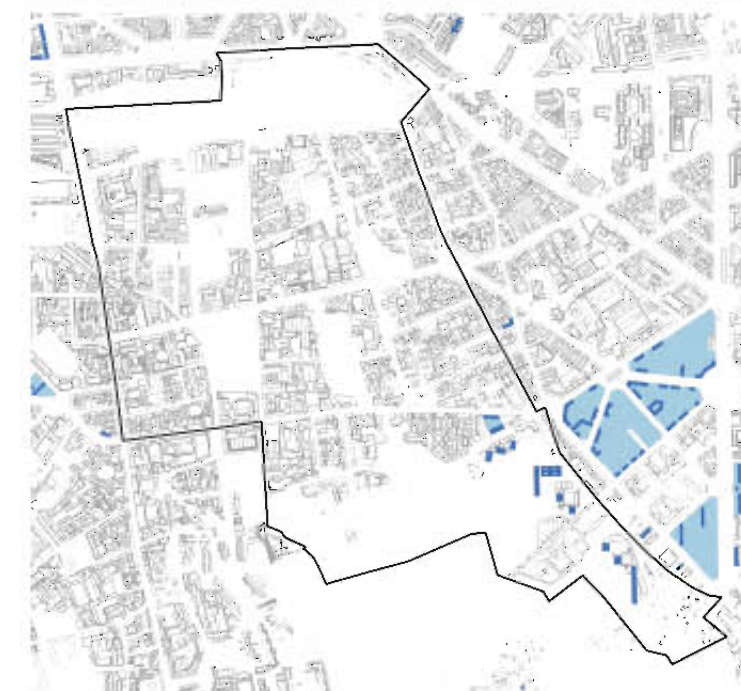
edifici ERP



**0**

nuove aree ERS

PRESENZA ERP/ ERS



MOBILITÀ



0,04 %

**745 mq**

aree pedonali



0,11 %

**1.875 mq**

aree a parcheggio

**0,15 mq/ab**



**481 m**

ciclabili



**0**

stazioni



**3**

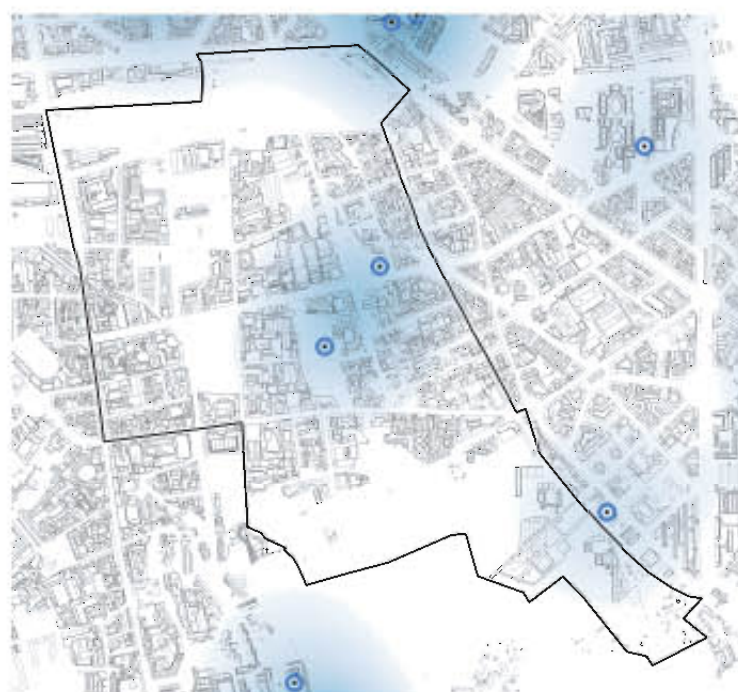
fermate



**31**

fermate

CONCENTRAZIONE DEI PARCHEGGI



AREE VERDI



**118.699 mq**

verde complessivo



**0**

alberi monumentali



**107.580 mq**

verde urbano esistente



**4.186 mq**

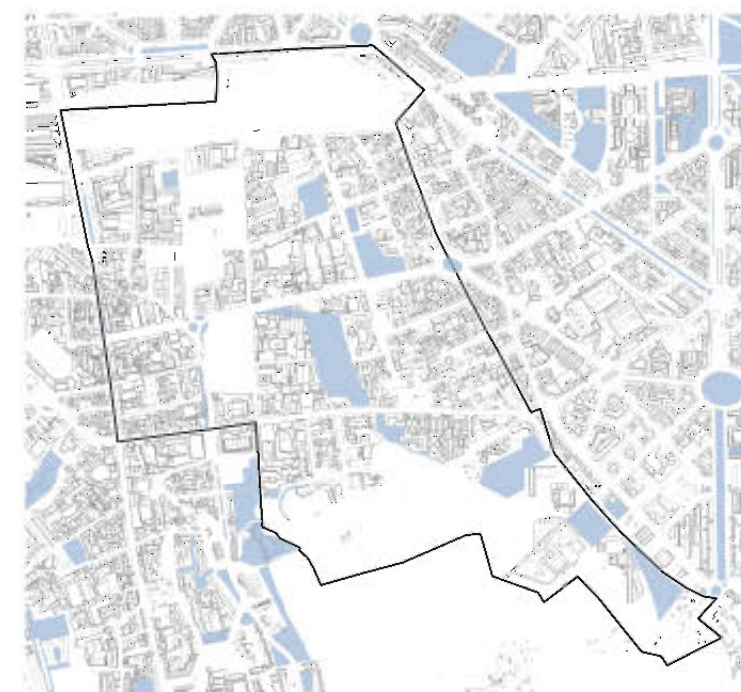
verde urbano di  
nuova previsione



**6.933 mq**

verde ambientale

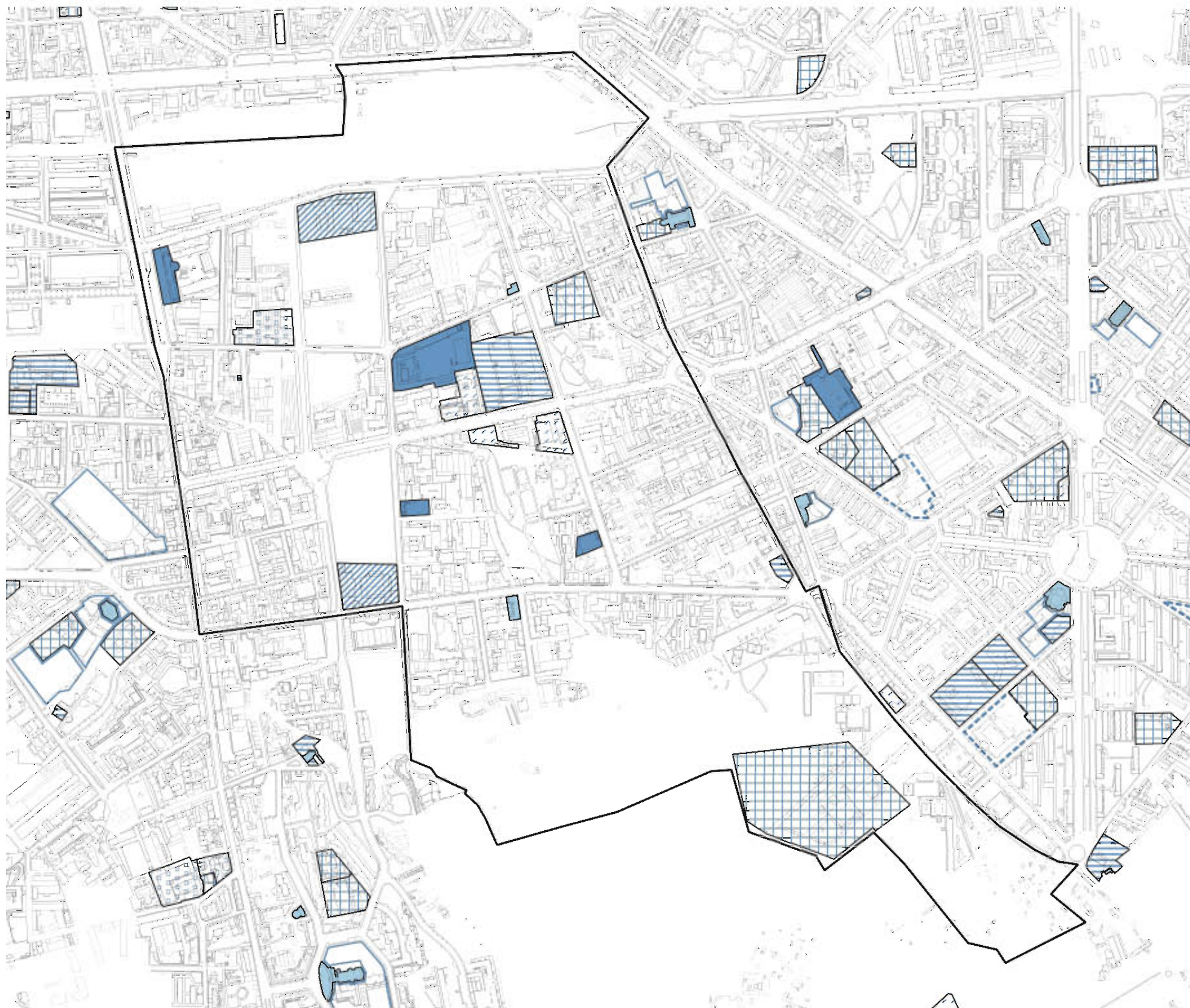
PRESENZA DEL VERDE





## DOTAZIONE SERVIZI ESISTENTI

- 0**  
  
 scuole  
 per infanzia
- 3**  
  
 scuole  
 dell'obbligo
- 0**  
  
 biblioteche
- 1**  
  
 musei
- 1**  
  
 strutture di  
 ricovero e cura



## DOTAZIONE DEI SERVIZI ESISTENTI

amministrativo	8.237 mq	19,05%
attrezzature religiose	1.538 mq	4,76%
cultura	24.254 mq	4,76%
servizi abitativi	0 mq	2,38%
giustizia	0 mq	0,00%
infrastrutture tecnologiche e per l'ambiente	13.870 mq	7,14%
istruzione	67.495 mq	14,29%
salute	0 mq	9,52%
servizi sociali	22.108 mq	33,33%
sicurezza e protezione civile	0 mq	2,38%
sport	0 mq	0,00%
università e ricerca	7.539 mq	2,38%
turismo	0 mq	0,00%

## SINTESI





**131.171 mq**  
aree a servizi  
**11,58 mq/ab**

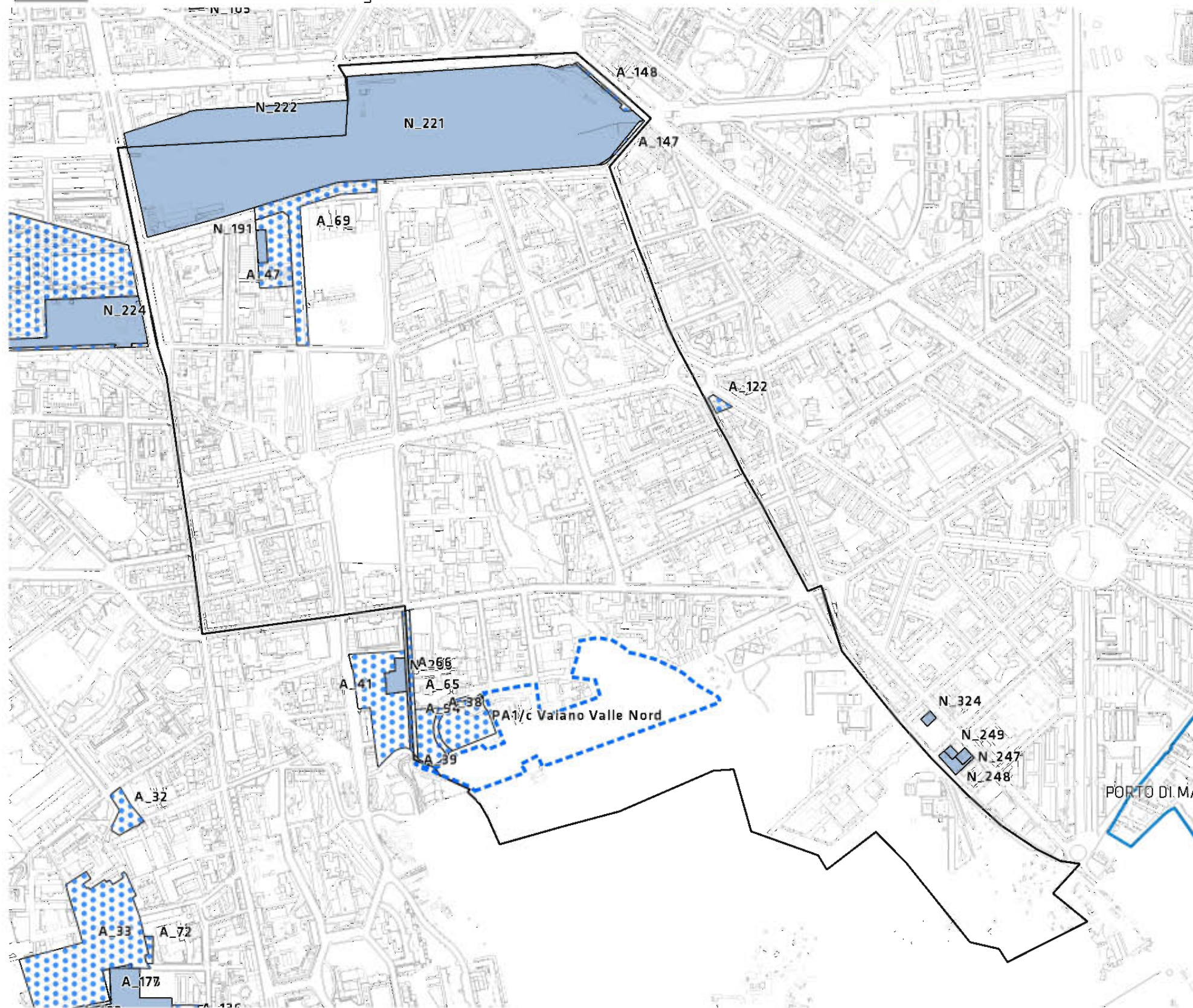
**8 %**  
superficie NIL

Ambiti interessati da provvedimenti in itinere adottati e approvati (Norme transitorie)

-  Attuati
-  Non attuati

 Aree ed edifici abbandonati e degradati

-  Piani Attuativi obbligatori
-  Grandi funzioni urbane



## TRASFORMAZIONI IN CORSO

### AREE SOTTOPOSTE A NORMA TRANSITORIA

ID	DENOMINAZIONE	FUNZIONE	AREA (mq)	TIPOLOGIA
N_191		Mix funzionale	1403	PII
N_221	AdP Scalo Romana	Mix funzionale	186777	Accordo di Programma Scali
N_222	AdP Scalo Romana	Mix funzionale	29967	Accordo di Programma Scali
A_38	PII Assunta 51 - Gargano 55	Mix funzionale	9075	PII
A_39		Mix funzionale	4981	PII
A_47	PII Lorenzini Adamello	Mix funzionale	9137	PII
A_65	PII [Opera esterna]	Urbanizzazione Primaria	2706	PII (Opera esterna)
A_69	PII [Opera esterna]	Urbanizzazione Primaria	14029	PII (Opera esterna)
A_94	PII [Opera esterna]	Urbanizzazione Secondaria	2085	PII (Opera esterna)
A_147	AdP Scalo Romana		631	Accordo di Programma Scali
A_148	AdP Scalo Romana		866	Accordo di Programma Scali

### SINTESI



13,33 %

**43.493 mq (st)**

Norme transitorie attuate

**188.071 mq (st)**

Norme transitorie non attuate



0,00 %

**0 mq (SL)**

Grandi funzioni urbane



1,73 %

**30.000 mq (SL)**

Piani Attuativi



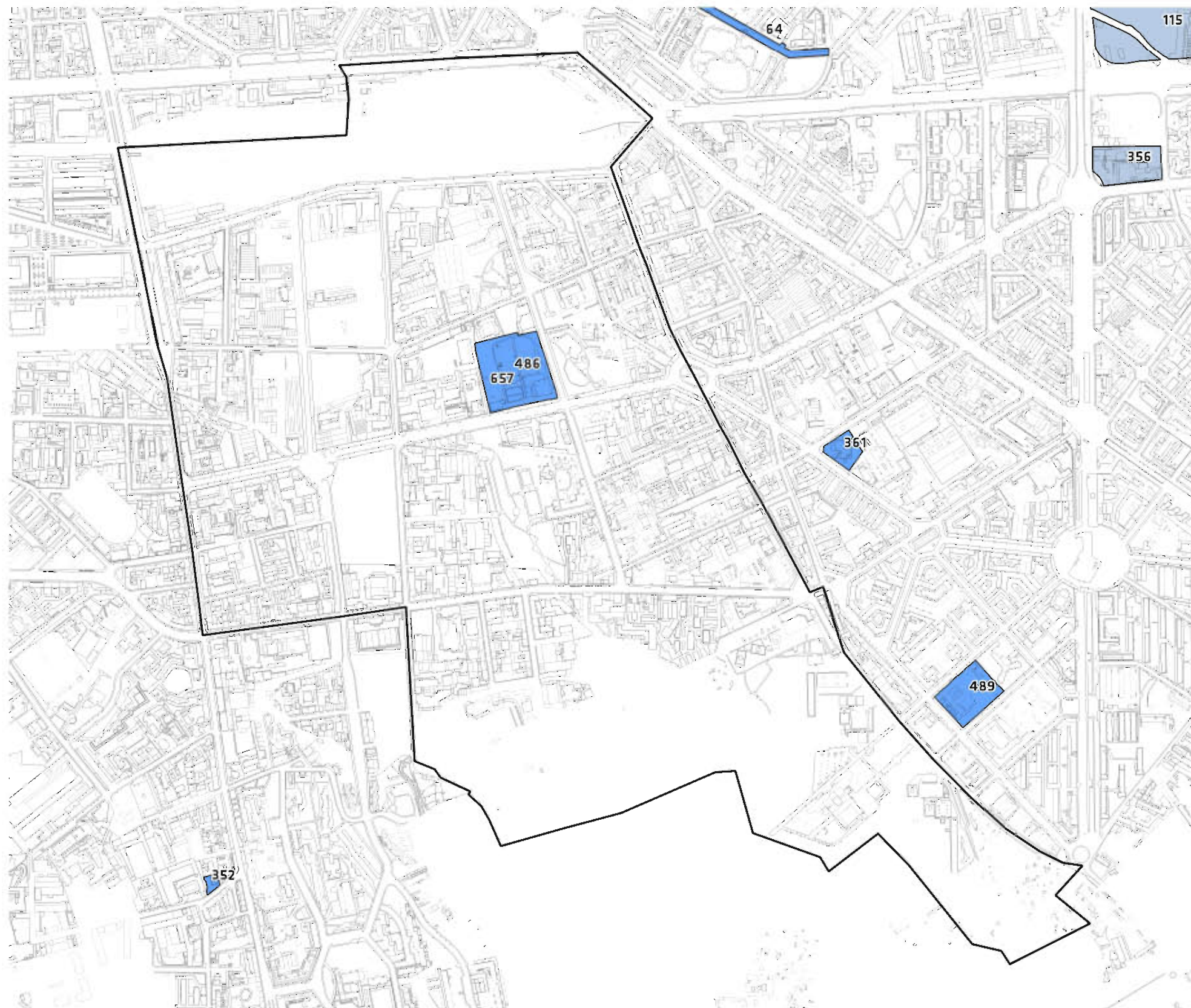
0,00 %

**0**

Immobili comunali dismessi

# PIANO TRENNALE DELLE OPERE PUBBLICHE

- completamento e nuova costruzione
- demolizione
- manutenzione, recupero, restauro e ristrutturazione



## OPERE PUBBLICHE

COD	NOME	TIPOLOGIA	CATEGORIA
486	CASA DELL'ACCOGLIENZA ORTLES	MANUTENZIONE	EDILIZIA SOCIALE E SCOLASTICA
657	CASA DELL'ACCOGLIENZA ORTLES	RISTRUTTURAZIONE	EDILIZIA SOCIALE E SCOLASTICA

## SINTESI

**0**  
completamento,  
nuova costruzione

**0**  
demolizione

**2**  
manutenzioni, recupero,  
restauro e ristrutturazione

**DATI SOCIO-DEMOGRAFICI**

**7.710** residenti  
**3.537** famiglie  
**9.426** ab/km2

**NIL 37 Ex OM - MORIVIONE**

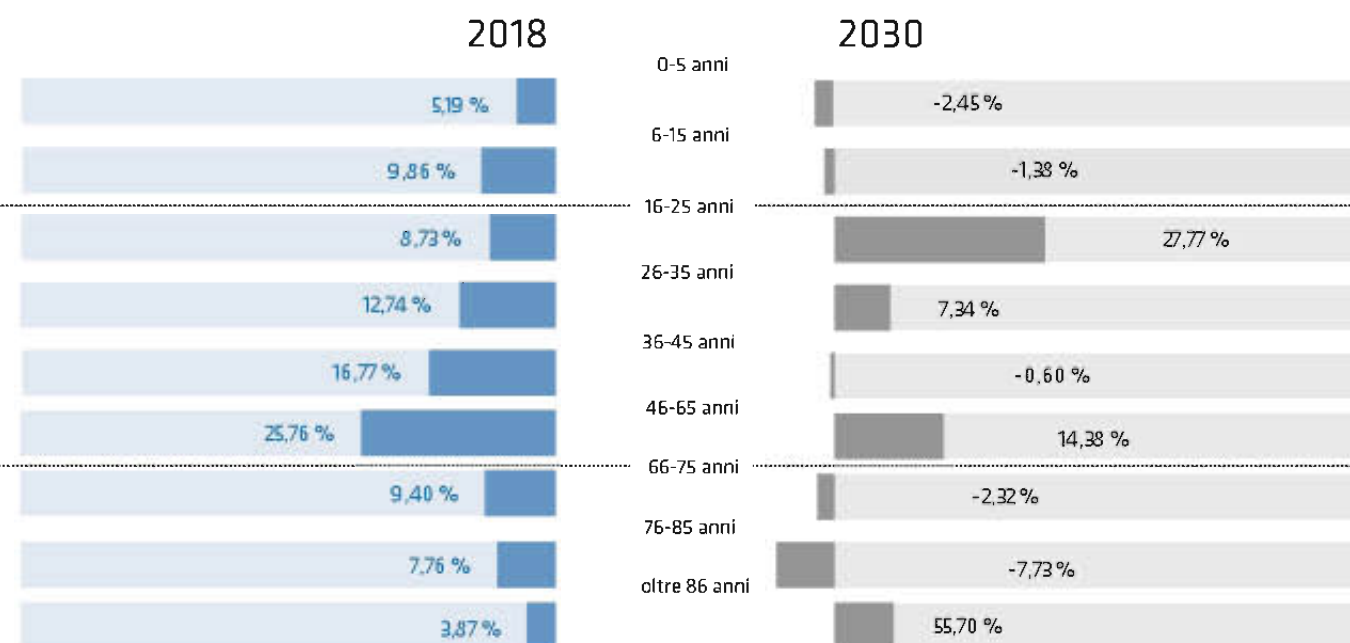
**POPOLAZIONE 2018**

**1.160**  
giovani **15,05 %**

**4.934**  
adulti **63,99 %**

**1.621**  
adulti **21,02 %**

**STRUTTURA DELLA POPOLAZIONE DEL NIL PER CLASSE D'ETA'**

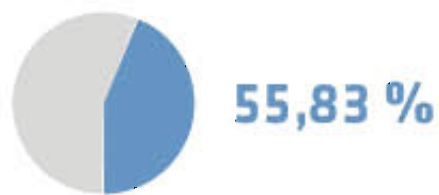


**GRUPPI SOCIALI DEL NIL**

**1.283**  
stranieri



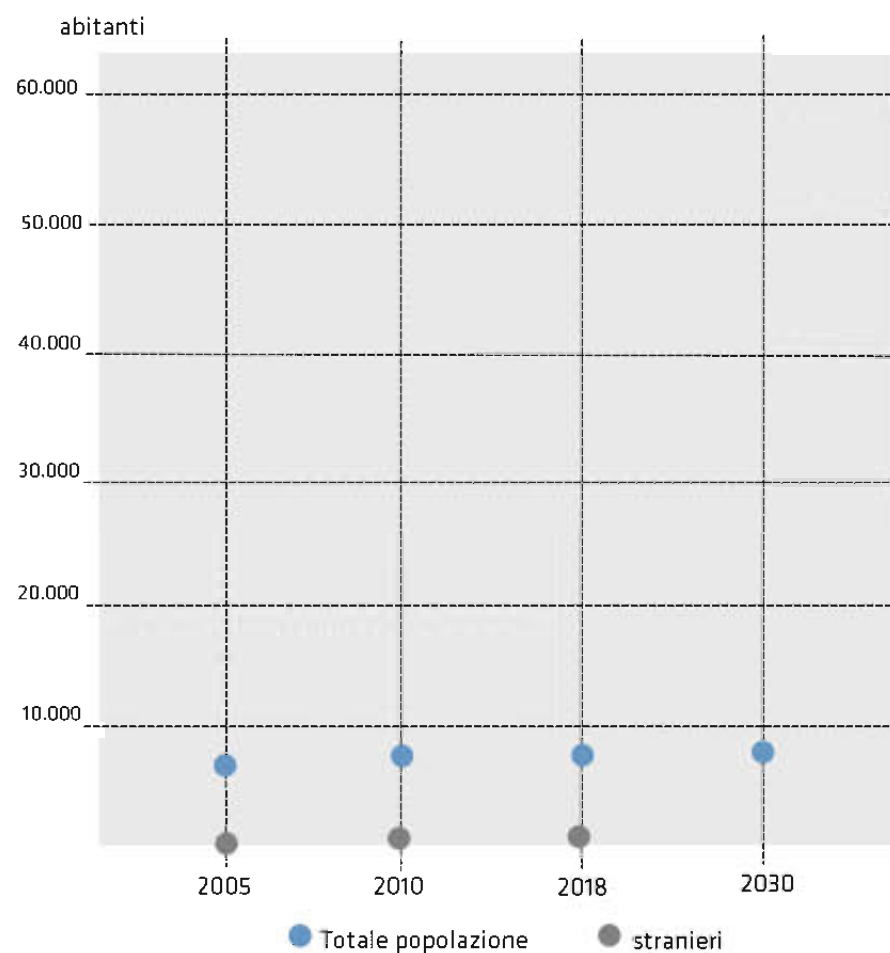
**4.951** (15-64) **2.764** (0-14 e 65+)  
Dipendenza strutturale



**3.102**  
addetti

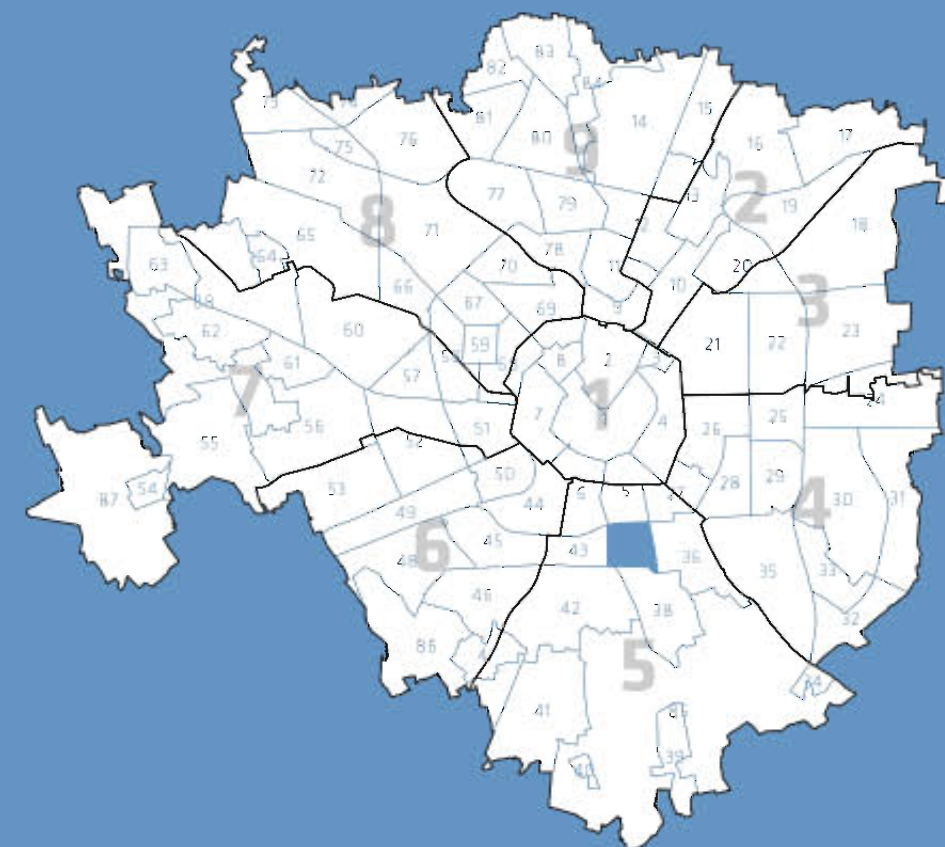
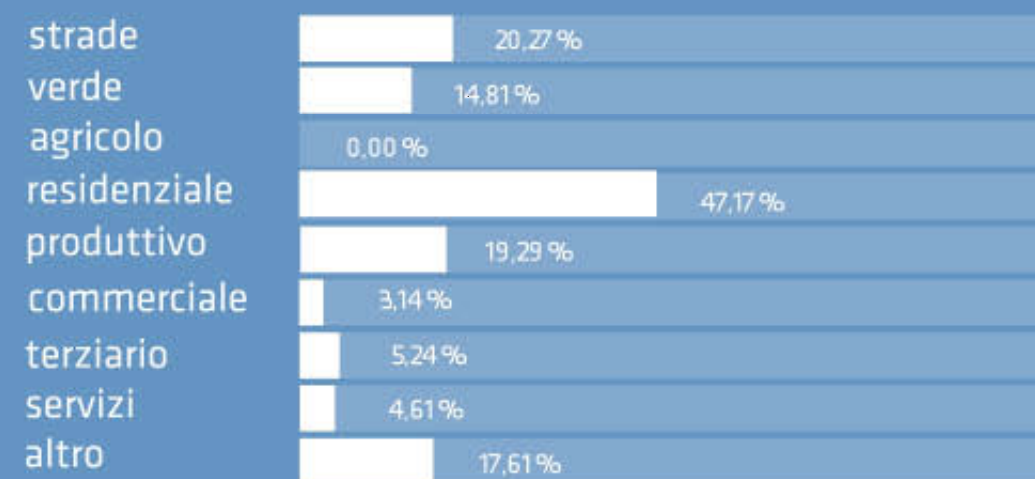


**TREND DELLA POPOLAZIONE DEL NIL**



Superficie territoriale **82 ettari** **0,45 %** di Milano  
 Superficie urbanizzata **70 ettari** **86 %** di Milano

**USO PREVALENTE DEL SUOLO**



COMMERCIO



3,14 %

**8.547 mq**

aree a commercio

**1,11 mq/ab**



**70**

esercizi di vicinato



**0**

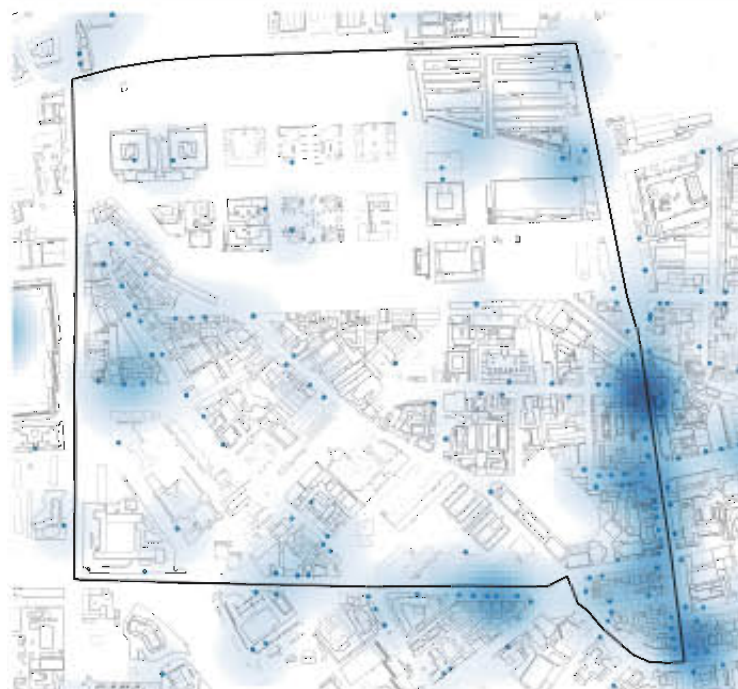
medie strutture di vendita



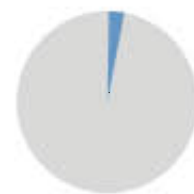
**1**

grandi strutture di vendita

CONCENTRAZIONE DELLE ATTIVITÀ



SERVIZI ABITATIVI



3,27 %

**26.761 mq**

quartieri ERP

**0 mq**

Aree ERS



**0**

quartieri ERP

**22**

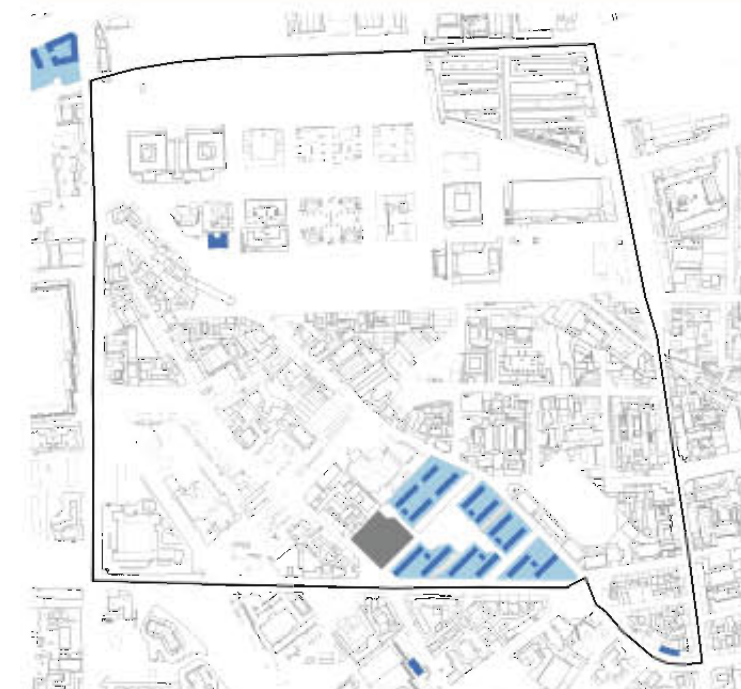
edifici ERP



**0**

nuove aree ERS

PRESENZA ERP/ ERS



MOBILITÀ



0,00 %

**0 mq**

aree pedonali



0,00 %

**0 mq**

aree a parcheggio

**0,00 mq/ab**



**2.203 m**

cidabili



**0**

stazioni



**0**

fermate



**11**

fermate

CONCENTRAZIONE DEI PARCHEGGI



AREE VERDI



**121.240 mq**

verde complessivo



**0**

alberi monumentali



**116.506 mq**

verde urbano esistente



**4 mq**

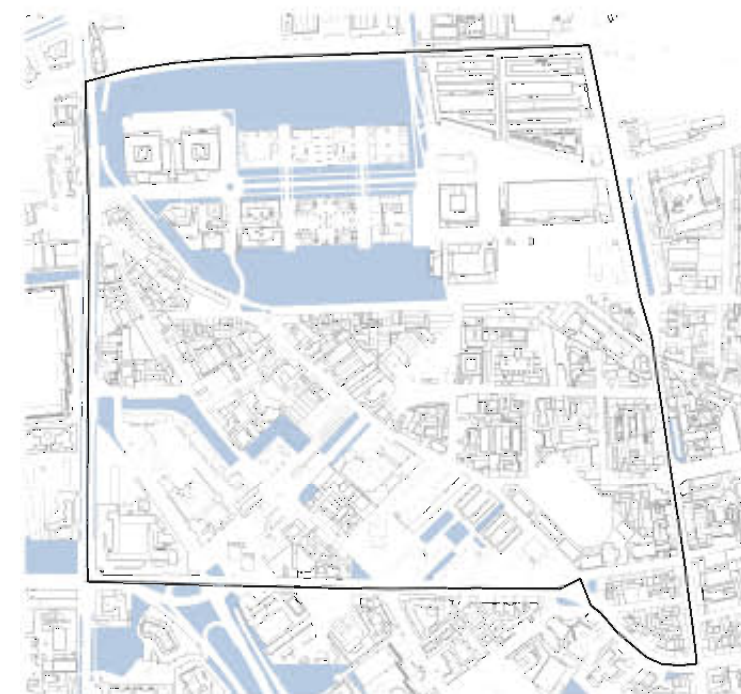
verde urbano di nuova previsione



**4.730 mq**

verde ambientale

PRESENZA DEL VERDE



## DOTAZIONE SERVIZI ESISTENTI

7



scuole  
per infanzia

0



scuole  
dell'obbligo

0



biblioteche

0

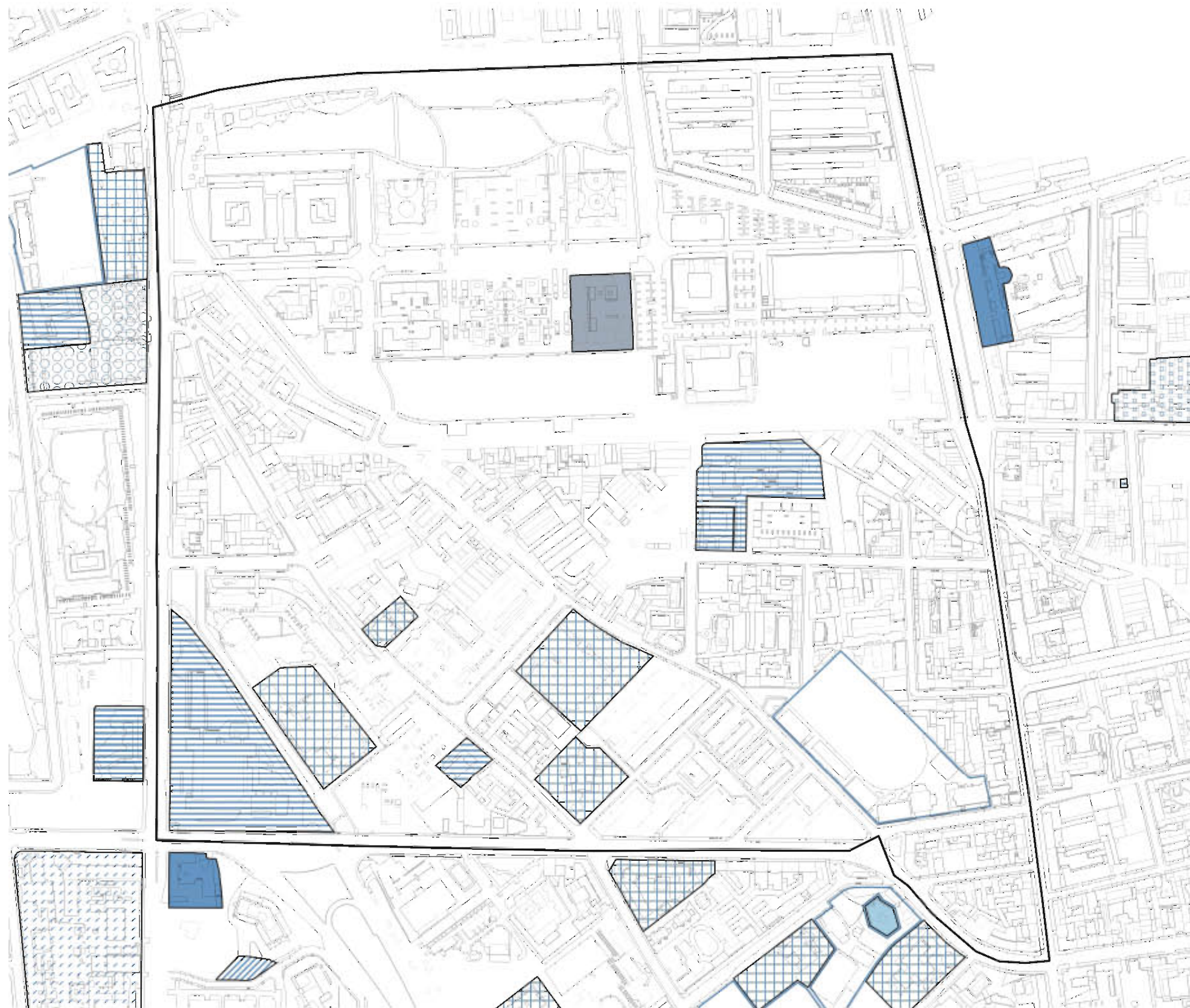


musei

0



strutture di  
ricovero e cura



aggiornamento 2018  
PGT | Piano dei Servizi

NIL **37**  
Ex OM - MORIVIONE

## DOTAZIONE DEI SERVIZI ESISTENTI

amministrativo	4,00 %	0 mq
attrezzature religiose	0,00	0 mq
cultura	4,00 %	0 mq
servizi abitativi	4,00 %	0 mq
giustizia	0,00 %	0 mq
infrastrutture tecnologiche e per l'ambiente	4,00 %	0 mq
istruzione	40,00 %	27.156 mq
salute	4,00 %	0 mq
servizi sociali	36,00 %	38.065 mq
sicurezza e protezione civile	0,00 %	0 mq
sport	4,00 %	24.105 mq
università e ricerca	0,00 %	0 mq
turismo	0,00 %	0 mq

## SINTESI






**89.326 mq**  
aree a servizi  
**11,59 mq/ab**

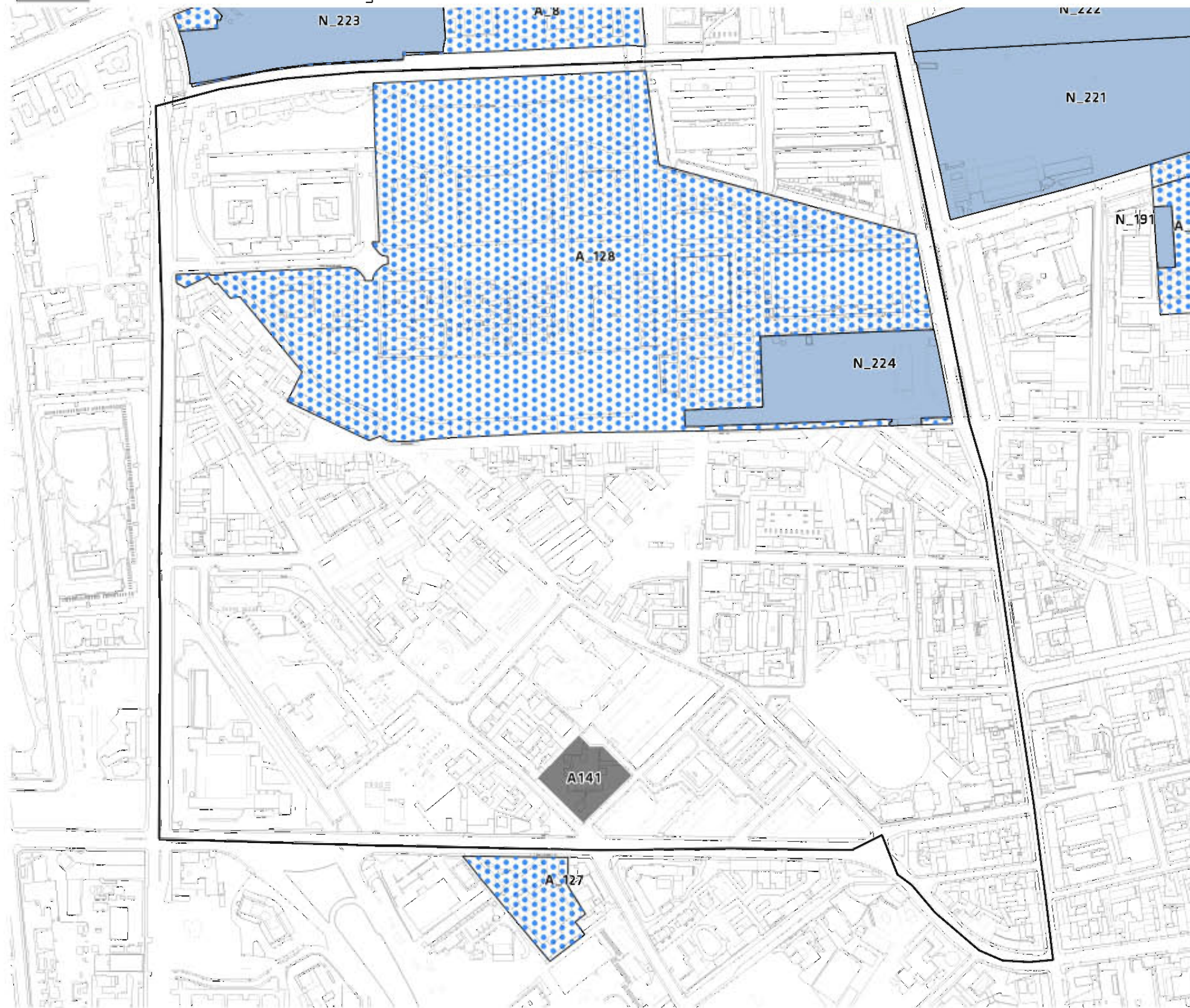
**11 %**  
superficie NIL

Ambiti interessati da provvedimenti in itinere adottati e approvati (Norme transitorie)

-  Attuati
-  Non attuati

 Aree ed edifici abbandonati e degradati

-  Piani Attuativi obbligatori
-  Grandi funzioni urbane

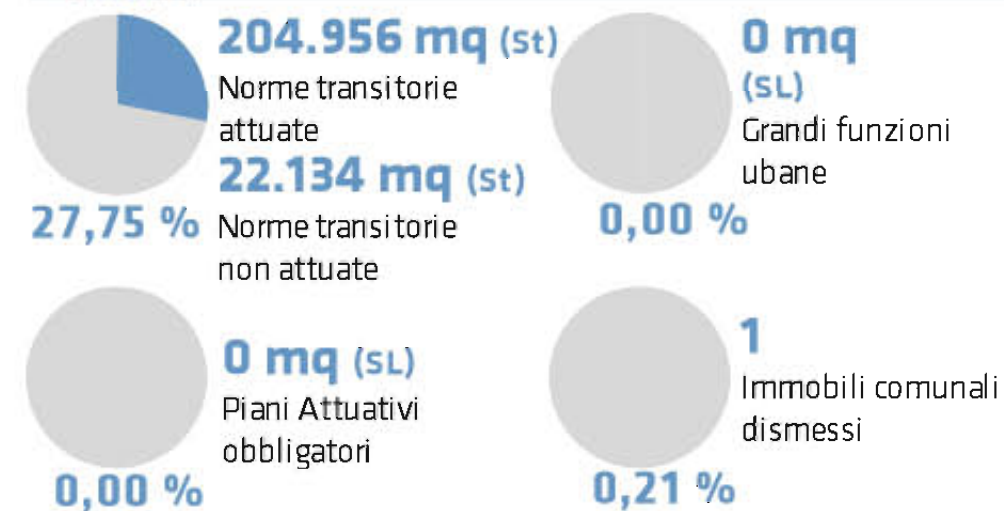


## TRASFORMAZIONI IN CORSO

### AREE SOTTOPOSTE A NORMA TRANSITORIA

ID	DENOMINAZIONE	FUNZIONE	AREA (mq)	TIPOLOGIA
N_224		Mix funzionale	22147	PRU
A_128	PRU1.1 Pompeo Leoni	Mix funzionale	205076	PRU

### SINTESI



## PIANO TRENNALE DELLE OPERE PUBBLICHE

- completamento e nuova costruzione
- demolizione
- manutenzione, recupero, restauro e ristrutturazione



aggiornamento 2018  
PGT | Piano dei Servizi

NIL **37**  
Ex OM - MORIVIONE

### OPERE PUBBLICHE

COD	NOME	TIPOLOGIA	CATEGORIA
365	MS SCUOLA ELEMENTARE BOGNETTI	MANUTENZIONE	EDILIZIA SOCIALE E SCOLASTICA
501	NUOVO NIDO BOGNETTI	NUOVA COSTRUZIONE	EDILIZIA SOCIALE E SCOLASTICA

### SINTESI

**1**  
completamento,  
nuova costruzione

**0**  
demolizione

**1**  
manutenzione, recupero,  
restauro e ristrutturazione



**DATI SOCIO-DEMOGRAFICI**

 **14.633** residenti  
 **6.814** famiglie  
 **7.896** ab/km2

**NIL 38 RIPAMONTI**

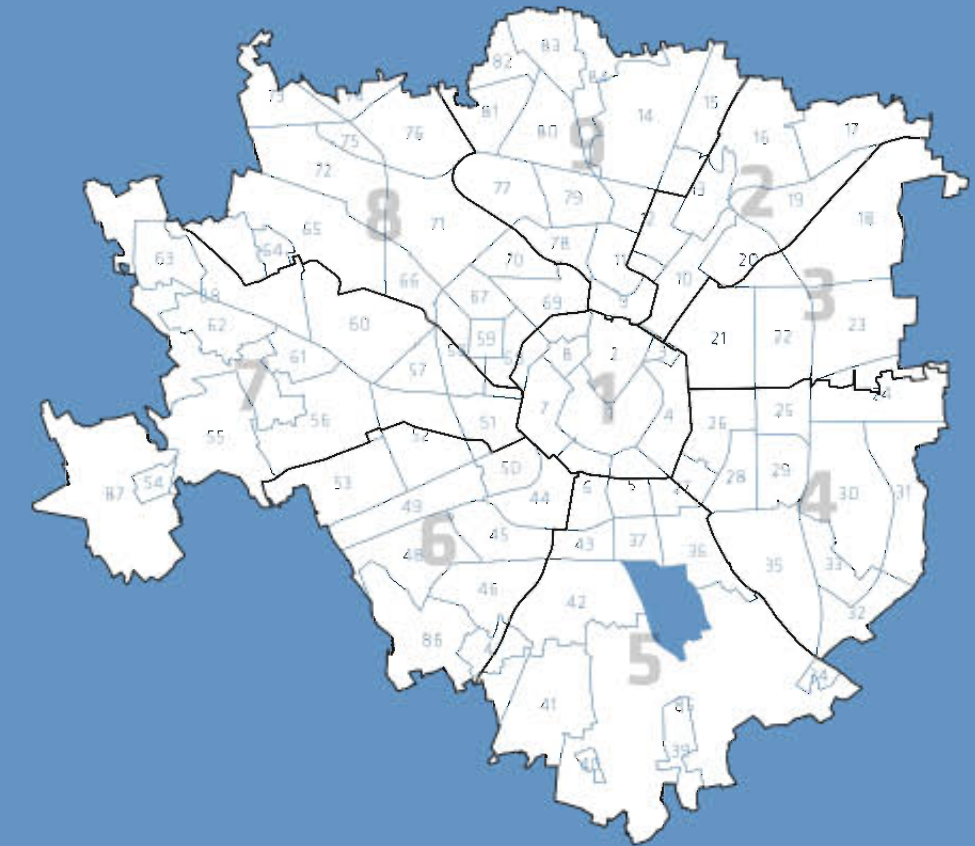
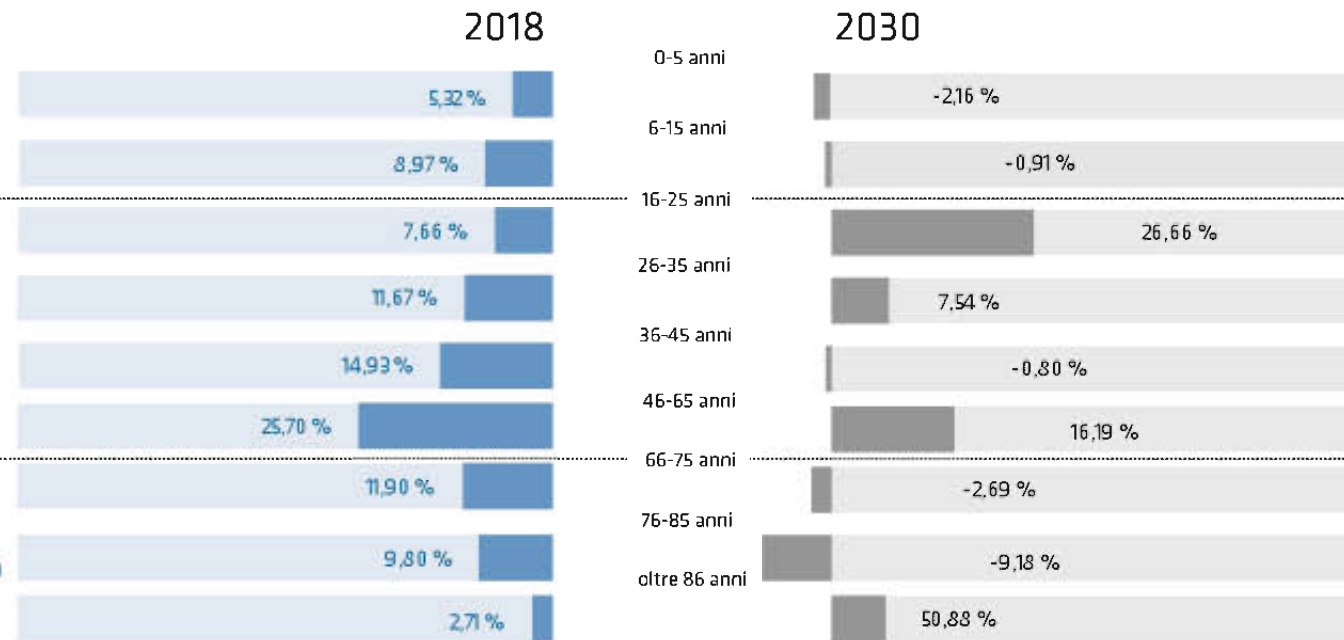
**POPOLAZIONE 2018**

**2.092**  
giovani  **14,30 %**

**8.774**  
adulti  **59,96 %**

**3.573**  
adulti  **24,42 %**

**STRUTTURA DELLA POPOLAZIONE DEL NIL PER CLASSE D'ETA'**



**GRUPPI SOCIALI DEL NIL**

**TREND DELLA POPOLAZIONE DEL NIL**

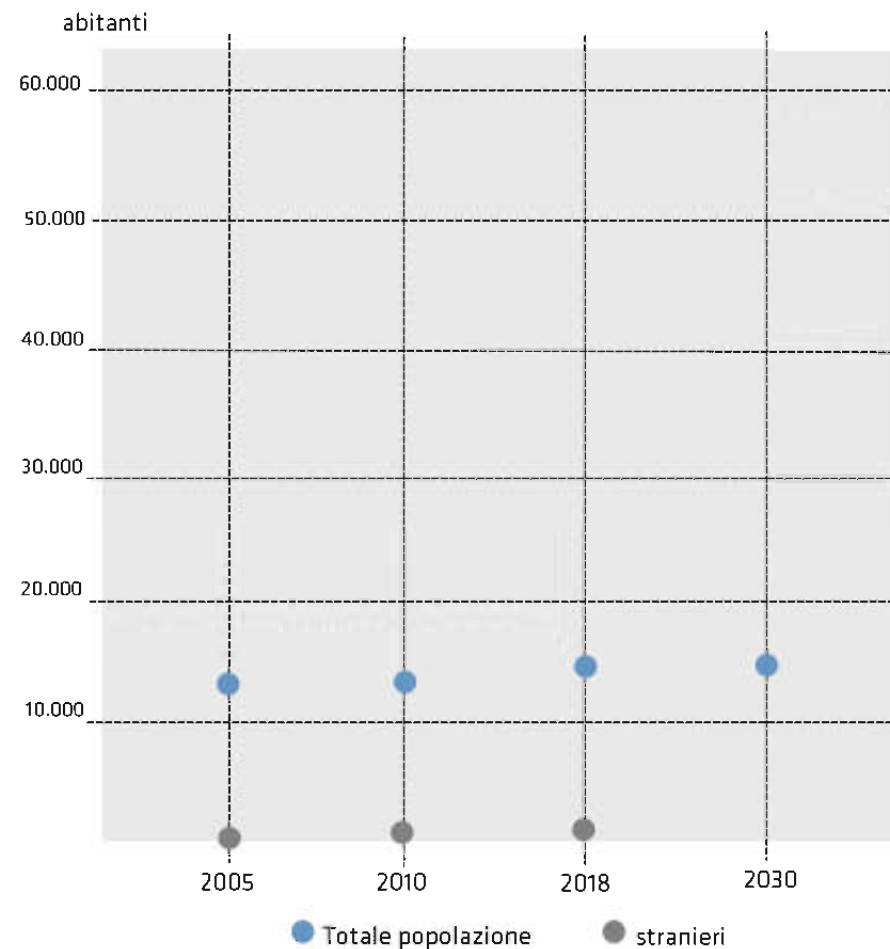
**1.775**  
stranieri 



**8.748** (15-64) **5.691** (0-14 e 65+)  
Dipendenza strutturale



**5.499**  
addetti 



 Superficie territoriale **185 ettari** **1,02 %** di Milano  
 Superficie urbanizzata **143 ettari** **77 %** di Milano

**USO PREVALENTE DEL SUOLO**

strade	17,40 %
verde	15,17 %
agricolo	4,21 %
residenziale	57,20 %
produttivo	4,73 %
commerciale	4,73 %
terziario	4,92 %
servizi	3,03 %
altro	18,75 %

COMMERCIO



4,73 %

**13.212 mq**  
aree a commercio  
**0,90 mq/ab**



**150**

esercizi di vicinato



**9**

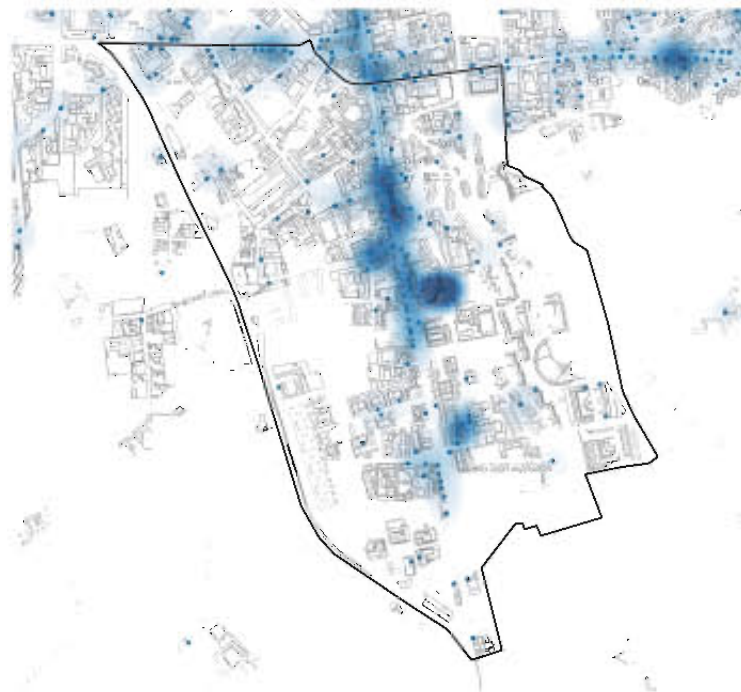
medie strutture di vendita



**0**

grandi strutture di vendita

CONCENTRAZIONE DELLE ATTIVITÀ



SERVIZI ABITATIVI



1,19 %

**22.074 mq**  
quartieri ERP

**0 mq**  
Aree ERS



**0**

quartieri ERP

**4**

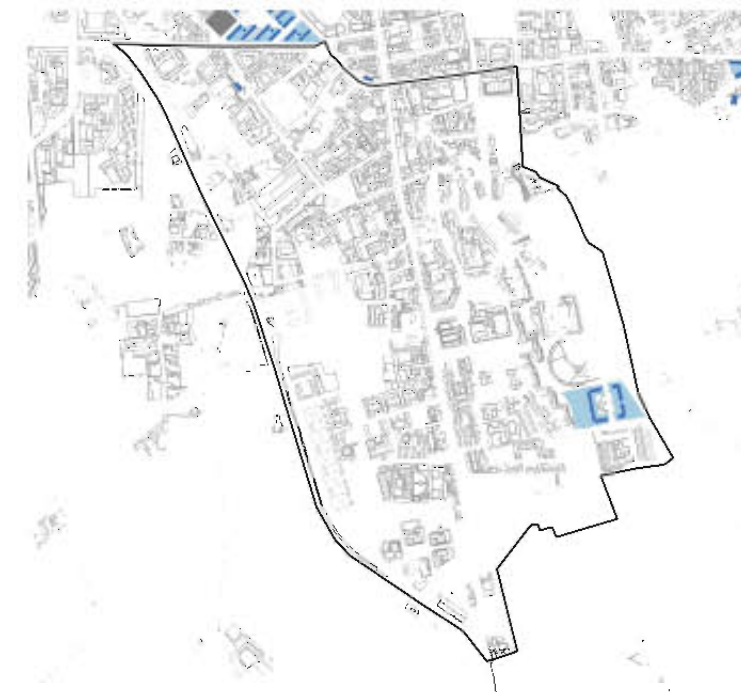
edifici ERP



**0**

nuove aree ERS

PRESENZA ERP/ ERS



MOBILITÀ



0,21 %  
**3.968 mq**  
aree pedonali



0,05 %  
**875 mq**  
aree a parcheggio  
**0,06 mq/ab**



**2.463 m**  
ciclabili



**0**

stazioni



**0**

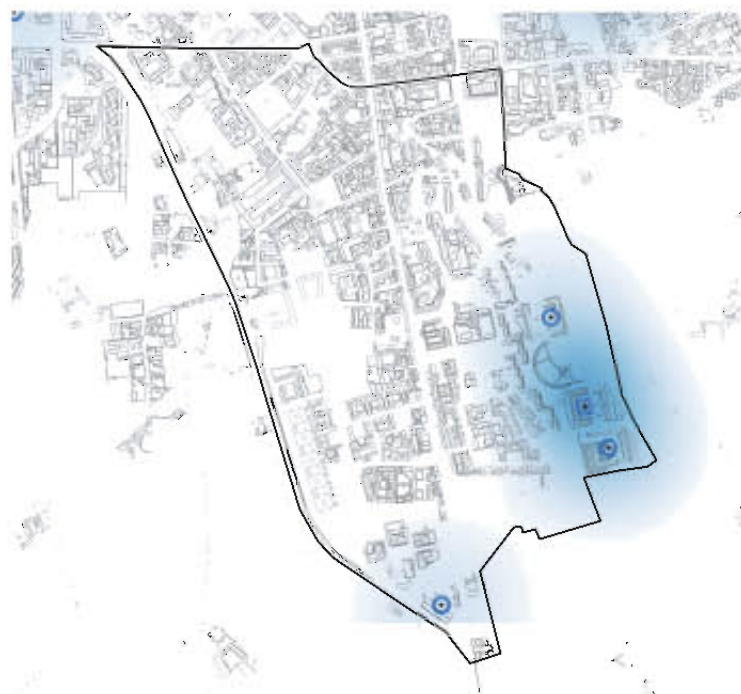
fermate



**33**

fermate

CONCENTRAZIONE DEI PARCHEGGI



AREE VERDI



**327.014 mq**  
verde complessivo



**0**

alberi monumentali



**249.006 mq**  
verde urbano esistente

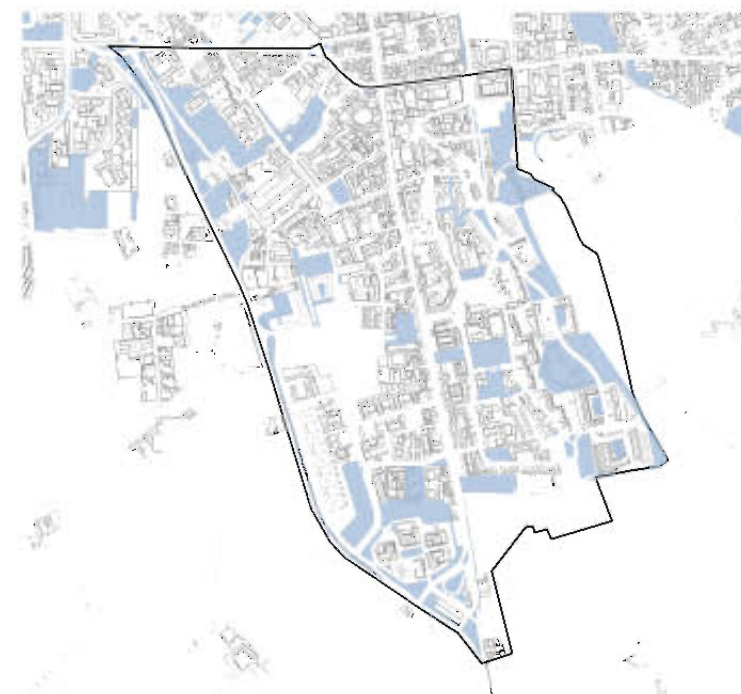


**45.776 mq**  
verde urbano di  
nuova previsione



**32.232 mq**  
verde ambientale

PRESENZA DEL VERDE



## DOTAZIONE SERVIZI ESISTENTI

9



scuole  
per infanzia

0



scuole  
dell'obbligo

0



biblioteche

0

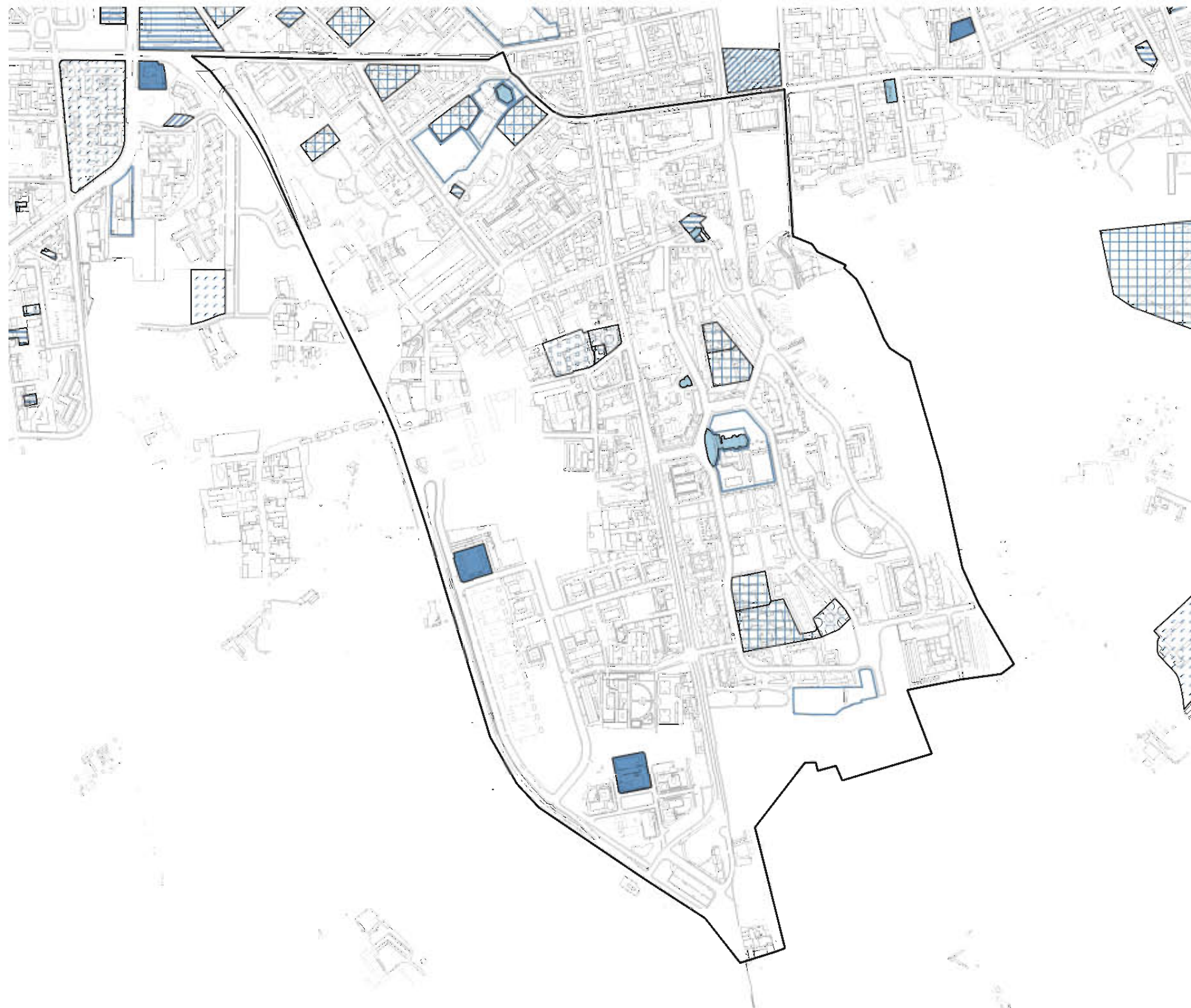


musei

0



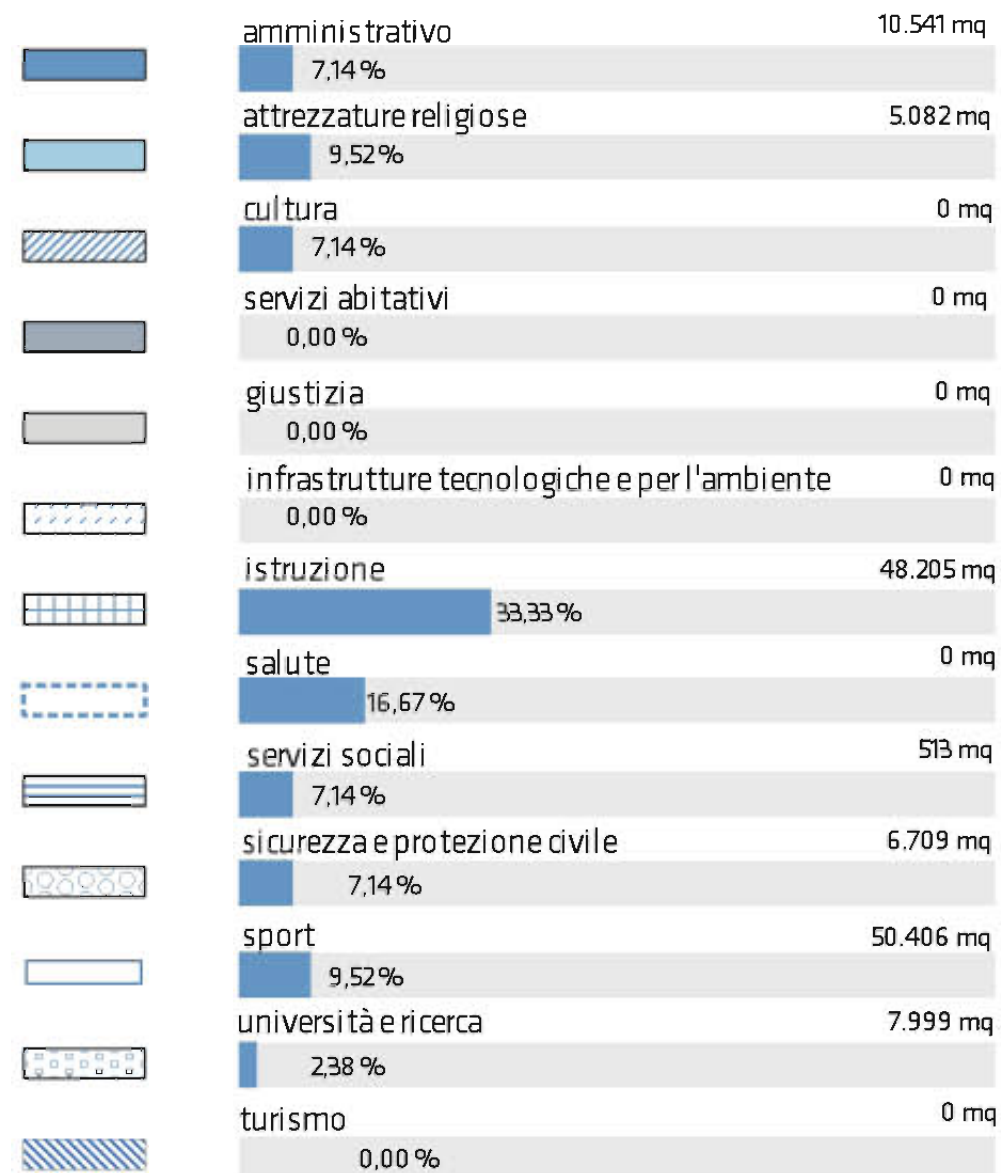
strutture di  
ricovero e cura



aggiornamento 2018  
PGT | Piano dei Servizi

NIL **38**  
RIPAMONTI

## DOTAZIONE DEI SERVIZI ESISTENTI



## SINTESI





**129.454 mq**  
aree a servizi  
**8,85 mq/ab**

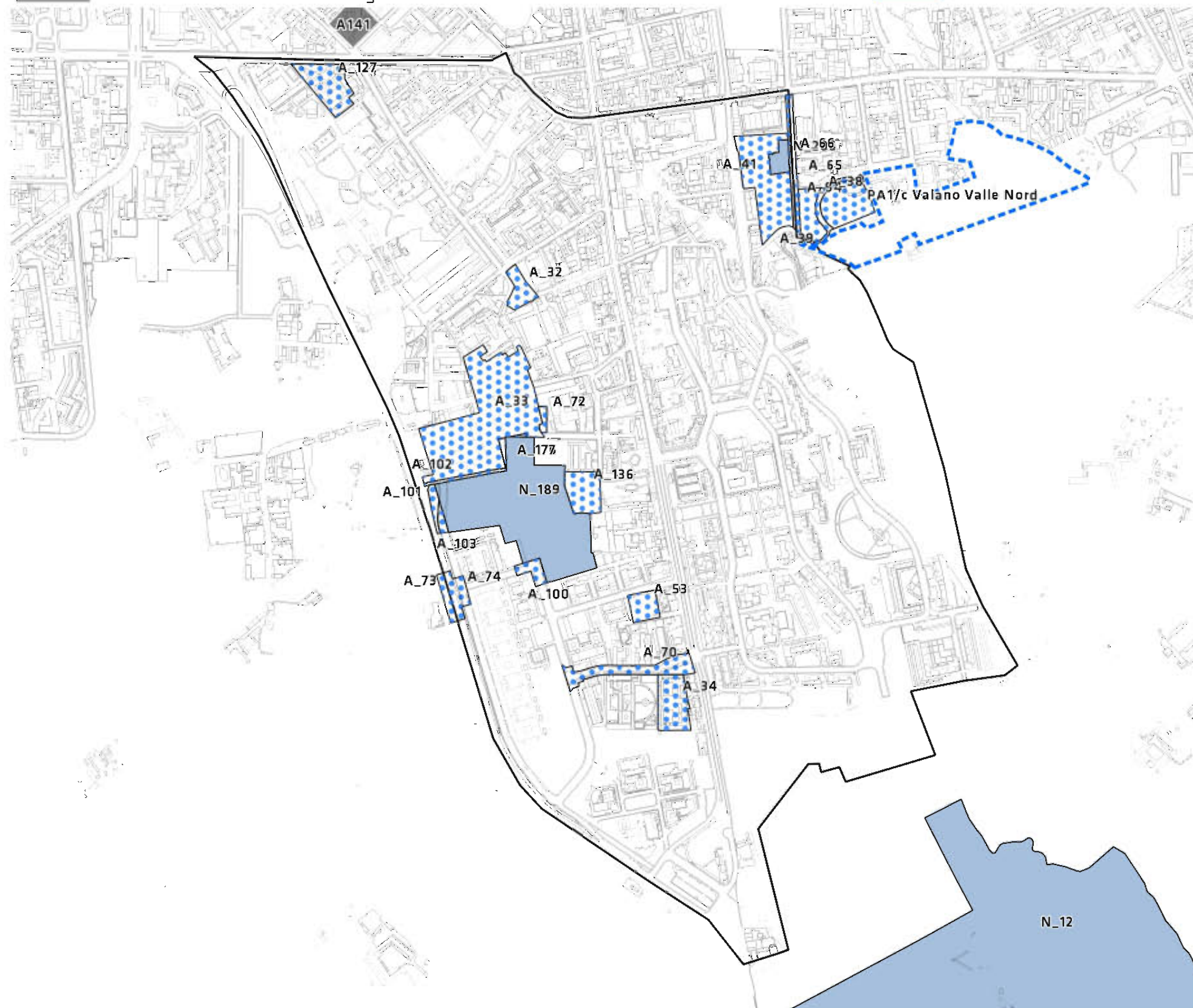
**7%**  
superficie NIL

Ambiti interessati da provvedimenti in itinere adottati e approvati (Norme transitorie)

 Attuati  
 Non attuati

 Aree ed edifici abbandonati e degradati

 Piani Attuativi obbligatori  
 Grandi funzioni urbane



## TRASFORMAZIONI IN CORSO

### AREE SOTTOPOSTE A NORMA TRANSITORIA

ID	DENOMINAZIONE	FUNZIONE	AREA (mq)	TIPOLOGIA
N_189		Mix funzionale	56577	PII
N_206		Mix funzionale	2537	PII
A_32	PII Verro Alamanni Ferrari	Mix funzionale	3483	PII
A_33	PII Verro Alamanni Ferrari	Mix funzionale	43416	PII
A_34	PII Pampuri	Mix funzionale	7880	PII
A_41	PII Broni-Gargano	Mix funzionale	17587	PII
A_53	PII Monti Sabini - Ripamonti 280	Mix funzionale	3685	PII
A_66	PII [Opera esterna]	Urbanizzazione Primaria	1871	PII (Opera esterna)
A_70	PII [Opera esterna]	Urbanizzazione Primaria	7750	PII (Opera esterna)
A_71	PII [Opera esterna]	Standard Qualitativo	13	PII (Opera esterna)
A_72	PII [Opera esterna]	Urbanizzazione Secondaria	808	PII (Opera esterna)
A_74	PII [Opera esterna]	Urbanizzazione Primaria	3262	PII (Opera esterna)
A_94	PII [Opera esterna]	Urbanizzazione Secondaria	2085	PII (Opera esterna)
A_95	PII [Opera esterna]	Urbanizzazione Secondaria	40	PII (Opera esterna)
A_100	PII [Opera esterna]	Urbanizzazione Primaria	2177	PII (Opera esterna)
A_101	PII [Opera esterna]	Urbanizzazione Secondaria	1406	PII (Opera esterna)
A_102	PII [Opera esterna]	Urbanizzazione Primaria	1159	PII (Opera esterna)
A_103	PII [Opera esterna]	Urbanizzazione Primaria	879	PII (Opera esterna)
A_127	R.5.18 Antonini (PR1)		8750	Convenzione
A_136	PII Monti Sabini - Ripamonti 280	Mix funzionale	6505	PII
A_176	PII Verro Alamanni Ferrari	Mix funzionale	705	PII
A_177	PII [Opera esterna]	Standard Qualitativo	705	PII (Opera esterna)
A_190	PII Broni-Gargano	Mix funzionale	23	PII
A_191	PII [Opera esterna]	Urbanizzazione Primaria	23	PII (Opera esterna)

### SINTESI



9,23 %

**112.074 mq (st)**  
Norme transitorie  
attuatae  
**59.079 mq (st)**  
Norme transitorie  
non attuate




0,00 %

**0 mq (sl)**  
Grandi funzioni  
ubane



0,00 %

**0 mq (sl)**  
Piani Attuativi  
obbligatori

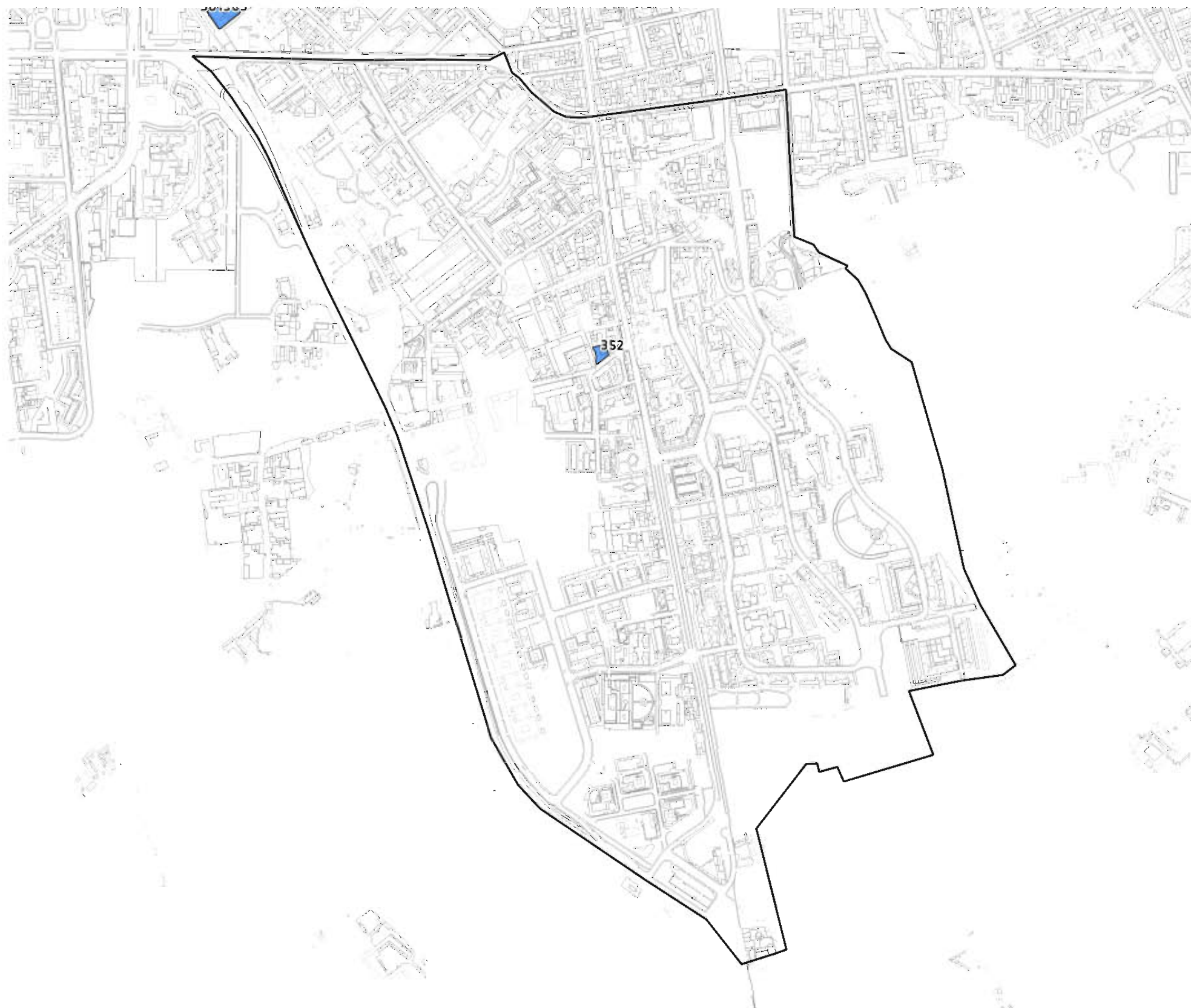


0,00 %

**0**  
Immobili comunali  
dismessi

## PIANO TRENNALE DELLE OPERE PUBBLICHE

- completamento e nuova costruzione
- demolizione
- manutenzione, recupero, restauro e ristrutturazione



aggiornamento 2018  
PGT | Piano dei Servizi

NIL **38**  
RIPAMONTI

### OPERE PUBBLICHE

COD	NOME	TIPOLOGIA	CATEGORIA
352	MS SCUOLA CIVICA VIA NOTO	MANUTENZIONE	EDILIZIA SOCIALE E SCOLASTICA

### SINTESI

**0**  
completamento,  
nuova costruzione

**0**  
demolizione

**1**  
manutenzione, recupero,  
restauro e ristrutturazione

**DATI SOCIO-DEMOGRAFICI**

**855** residenti  
**164** famiglie  
**808** ab/km2

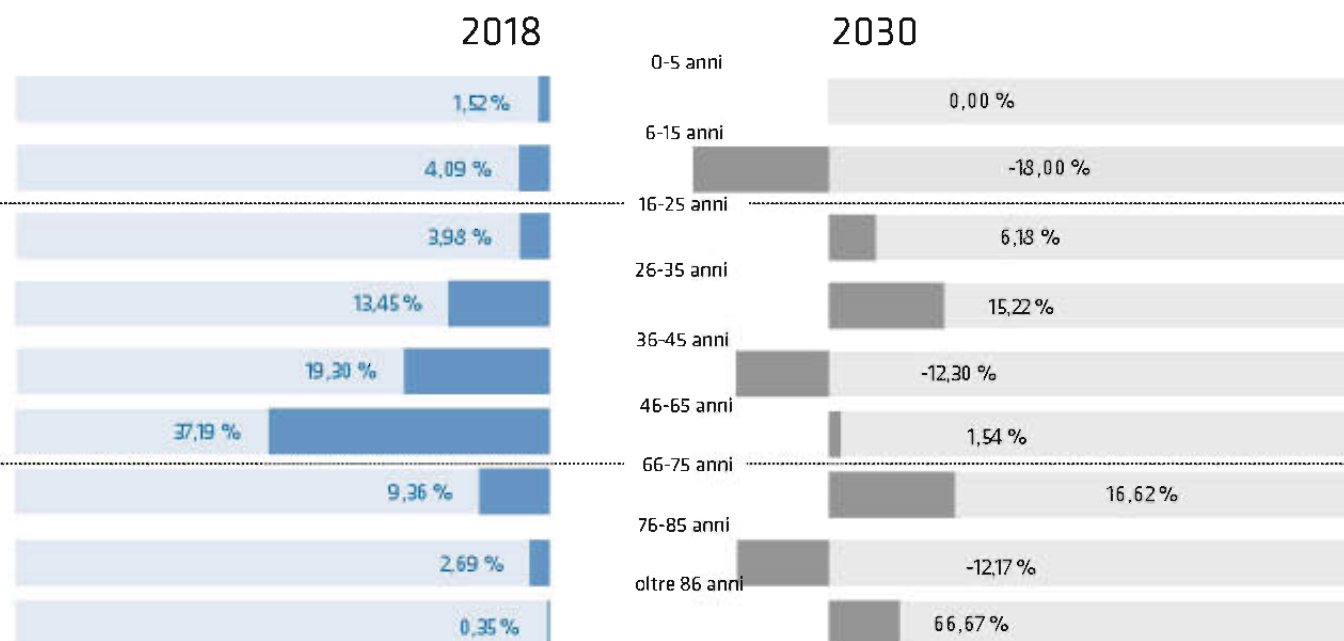
**POPOLAZIONE 2018**

**48** giovani  
**5,61 %**

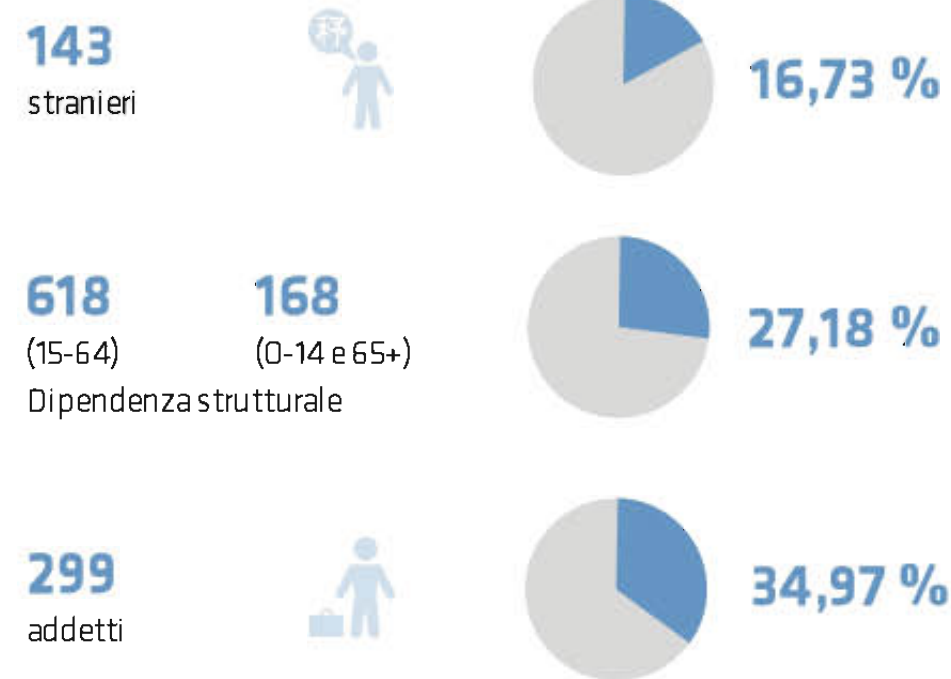
**632** adulti  
**73,92 %**

**106** adulti  
**12,40 %**

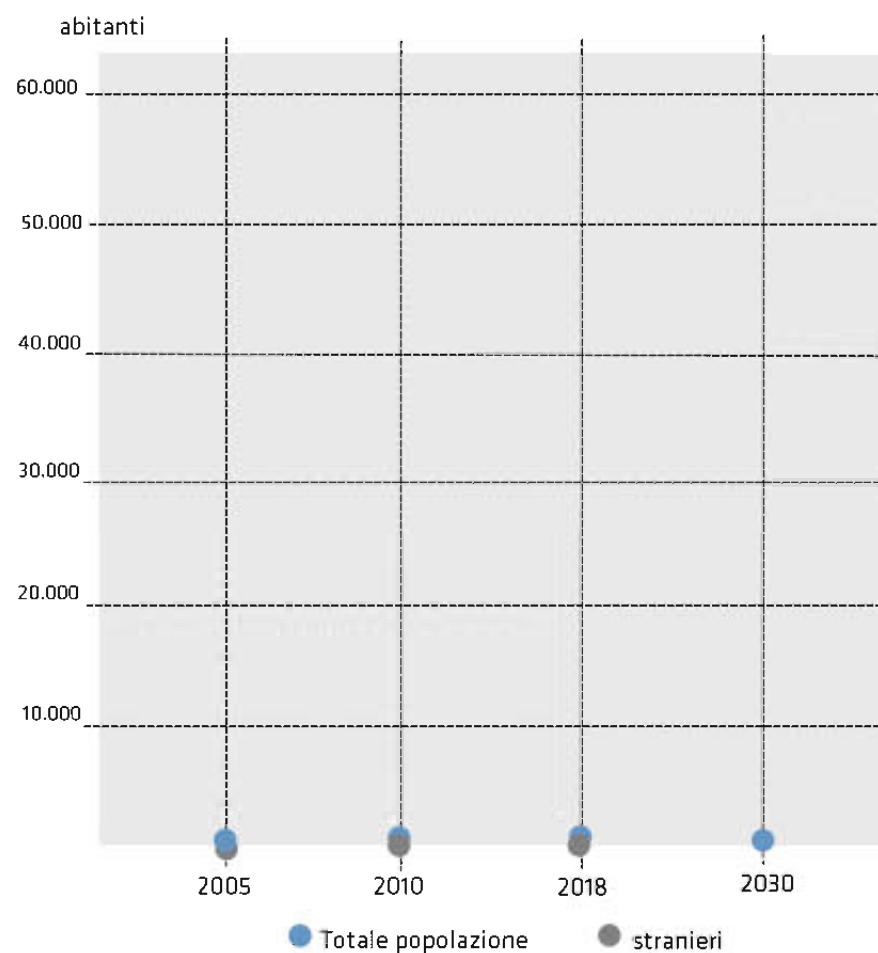
**STRUTTURA DELLA POPOLAZIONE DEL NIL PER CLASSE D'ETA'**



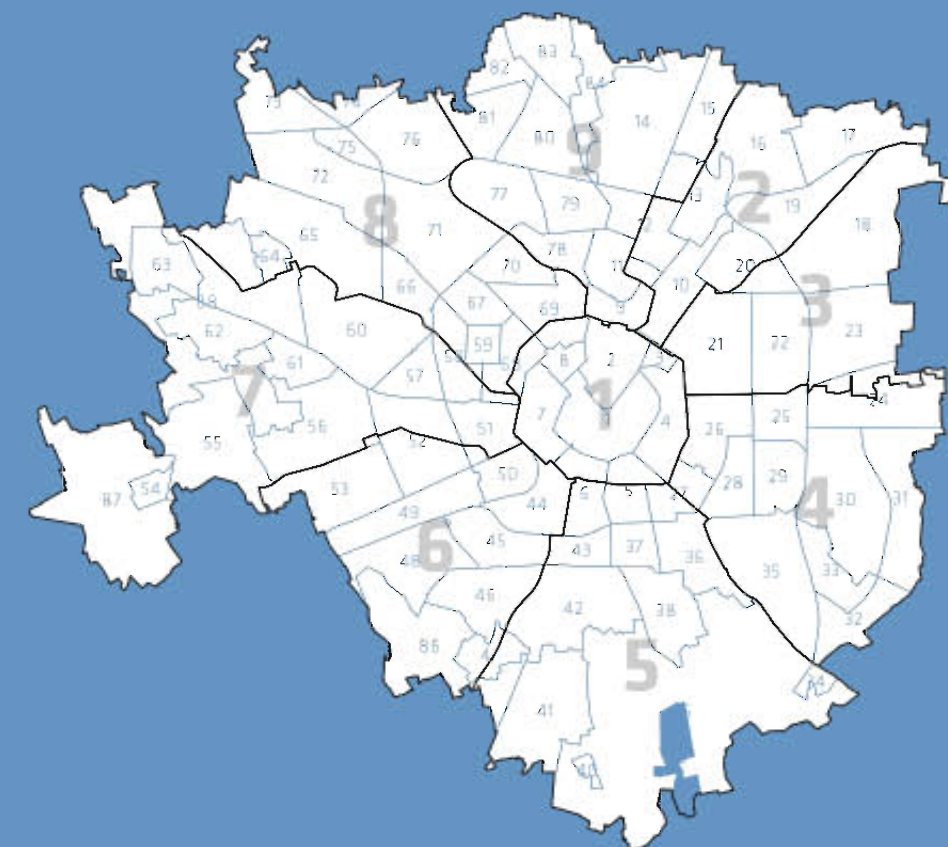
**GRUPPI SOCIALI DEL NIL**



**TREND DELLA POPOLAZIONE DEL NIL**



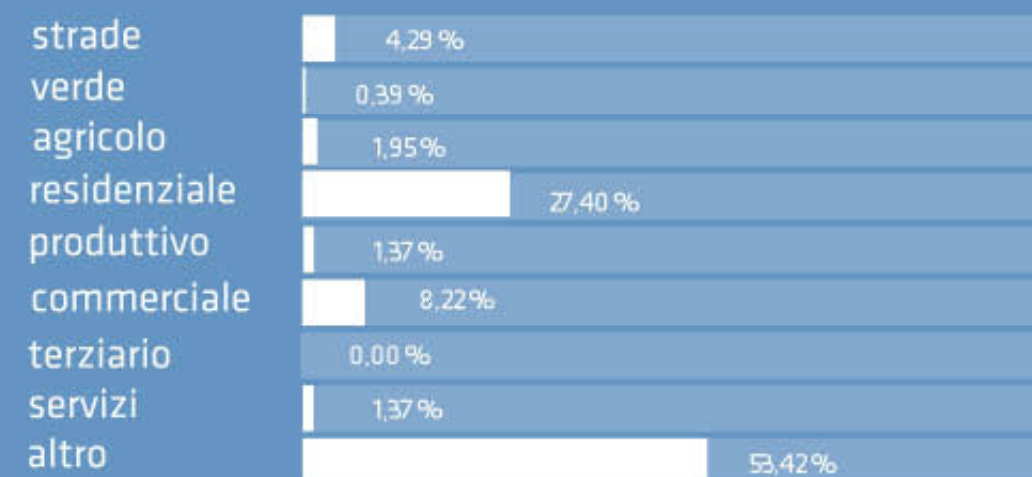
**NIL 39 QUINTOSOLE**



Superficie territoriale **106 ettari** **0,58 %** di Milano

Superficie urbanizzata **40 ettari** **37 %** di Milano

**USO PREVALENTE DEL SUOLO**



COMMERCIO



8,22 %

**1.351 mq**  
aree a commercio

**1,58 mq/ab**



**8**

esercizi di vicinato



**1**

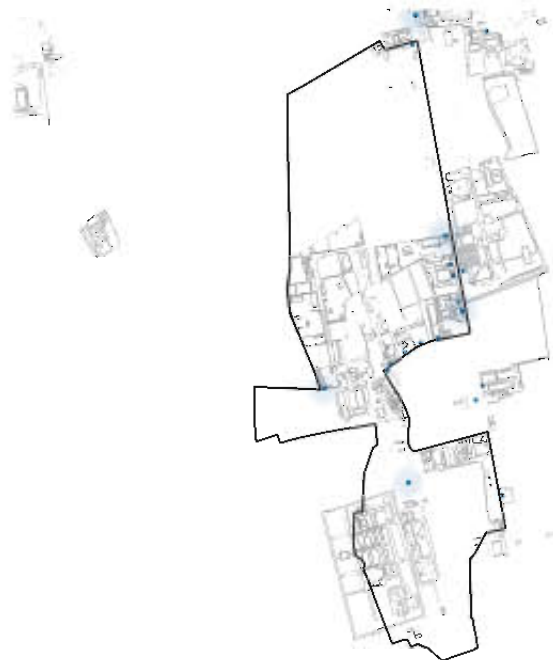
medie strutture di vendita



**0**

grandi strutture di vendita

CONCENTRAZIONE DELLE ATTIVITÀ



SERVIZI ABITATIVI



0,00 %

**0 mq**

quartieri ERP

**0 mq**

Aree ERS



**0**

quartieri ERP

**0**

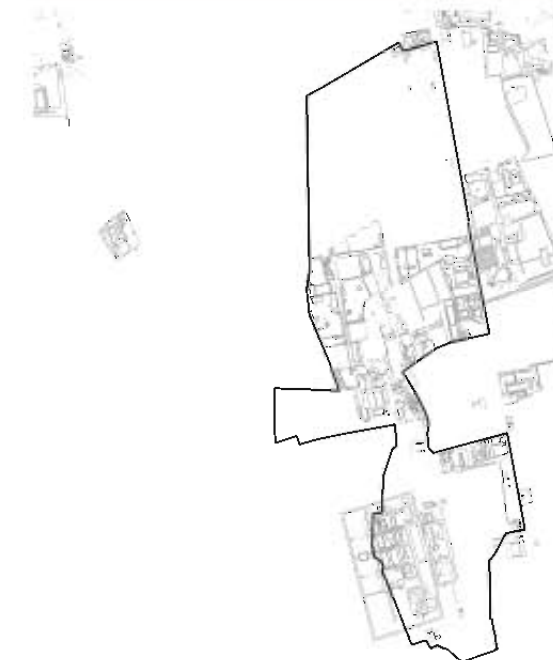
edifici ERP



**0**

nuove aree ERS

PRESENZA ERP/ ERS



MOBILITÀ



0,00 %

**0 mq**

aree pedonali



0,00 %

**0 mq**

aree a parcheggio

**0,00 mq/ab**



**0 m**

cidabili



**0**

fermate



**0**

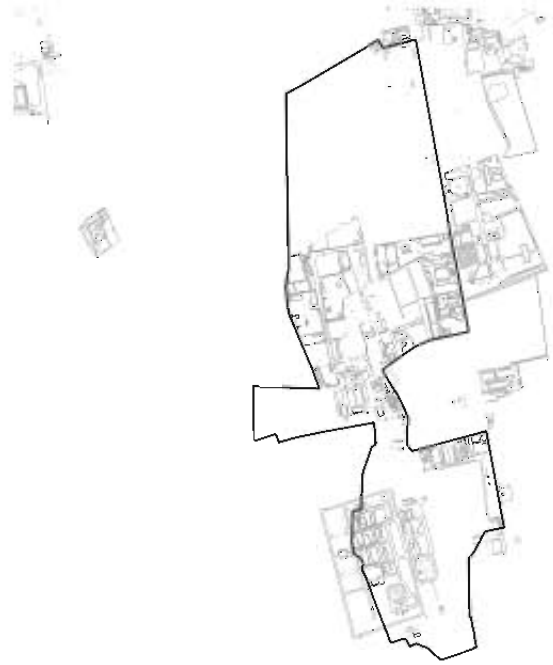
stazioni



**2**

fermate

CONCENTRAZIONE DEI PARCHEGGI



AREE VERDI



**41.959 mq**

verde complessivo



**0**

alberi monumentali



**4.153 mq**

verde urbano esistente



**37.806 mq**

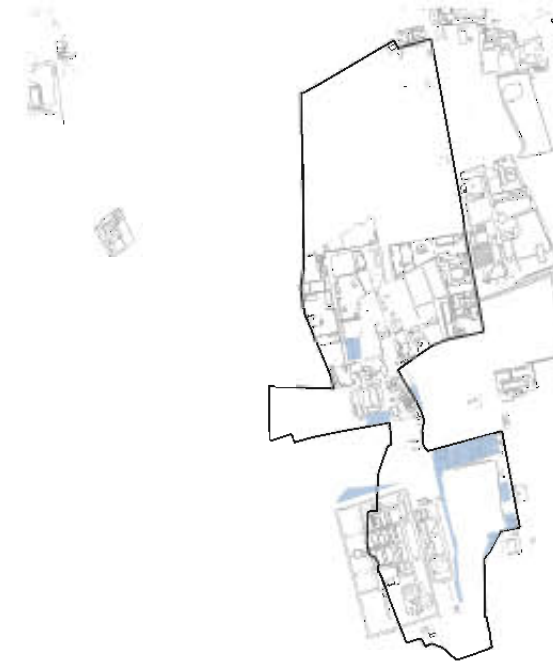
verde urbano di  
nuova previsione



**0 mq**


verde ambientale

PRESENZA DEL VERDE



## DOTAZIONE SERVIZI ESISTENTI

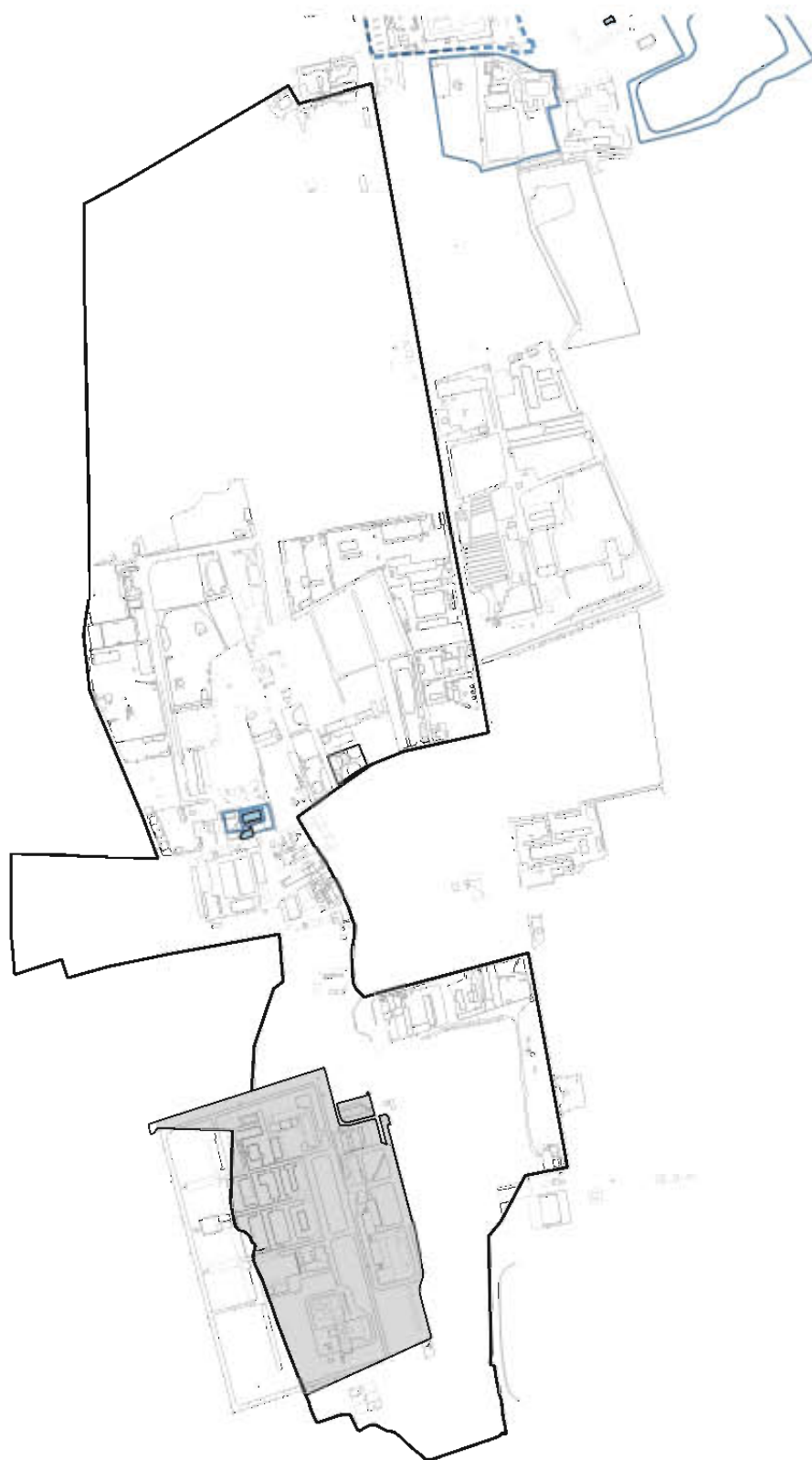
0  scuole per infanzia

0  scuole dell'obbligo














0  biblioteche

0  musei

0  strutture di ricovero e cura



## DOTAZIONE DEI SERVIZI ESISTENTI

	amministrativo	0 mq
	0,00	
	attrezzature religiose	656 mq
	33,33%	
	cultura	0 mq
	0,00	
	servizi abitativi	0 mq
	0,00%	
	giustizia	124.283 mq
	33,33%	
	infrastrutture tecnologiche e per l'ambiente	0 mq
	0,00%	
	istruzione	0 mq
	0,00	
	salute	0 mq
	0,00	
	servizi sociali	0 mq
	0,00	
	sicurezza e protezione civile	2.394 mq
	16,67%	
	sport	3.554 mq
	16,67%	
	università e ricerca	0 mq
	0,00%	
	turismo	0 mq
	0,00%	

## SINTESI








**6.604 mq**  
aree a servizi  
**7,72 mq/ab**

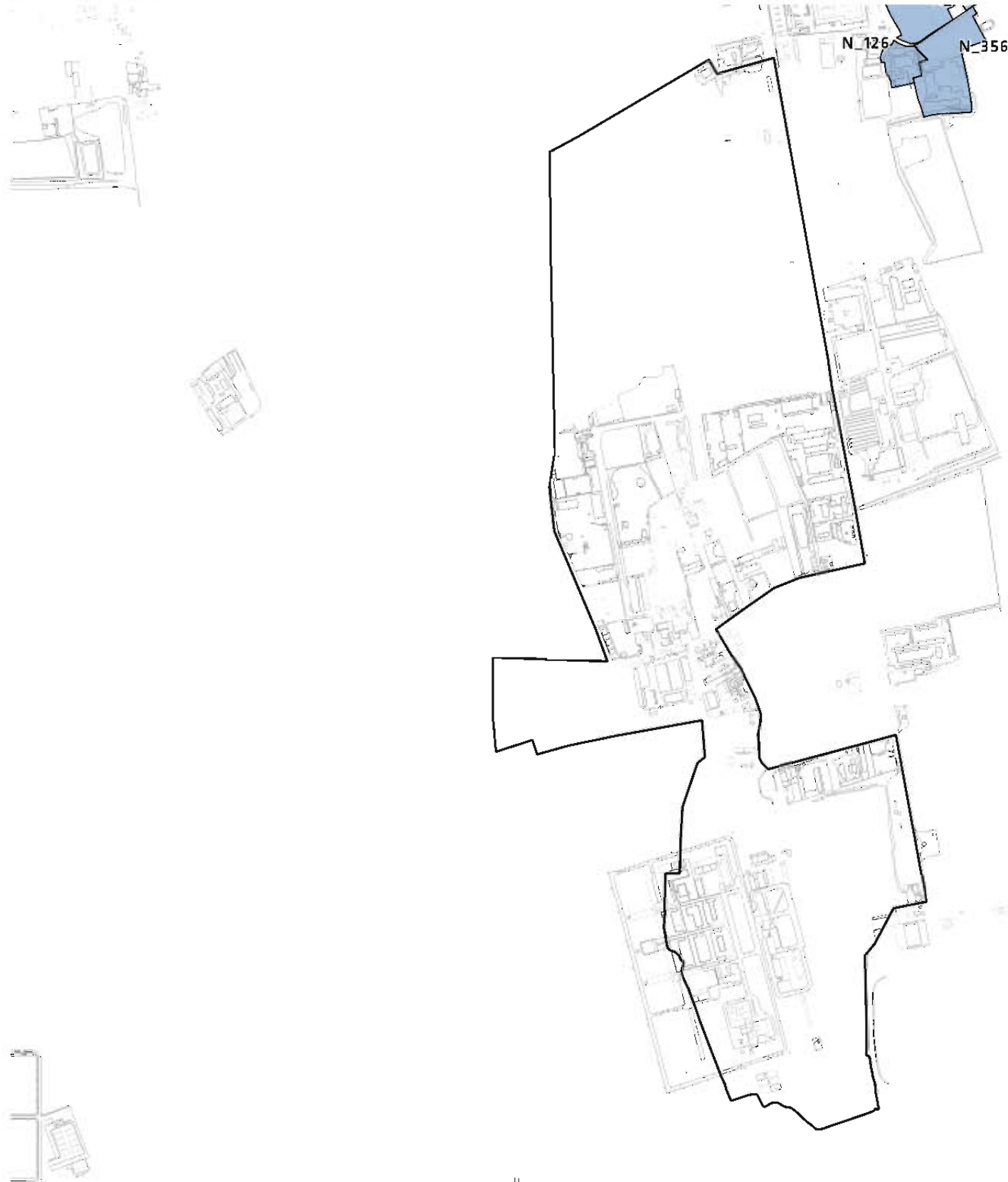
**1%**  
superficie NIL



Ambiti interessati da provvedimenti in itinere adottati e approvati (Norme transitorie)

-  Attuati
-  Non attuati
-  Aree ed edifici abbandonati e degradati

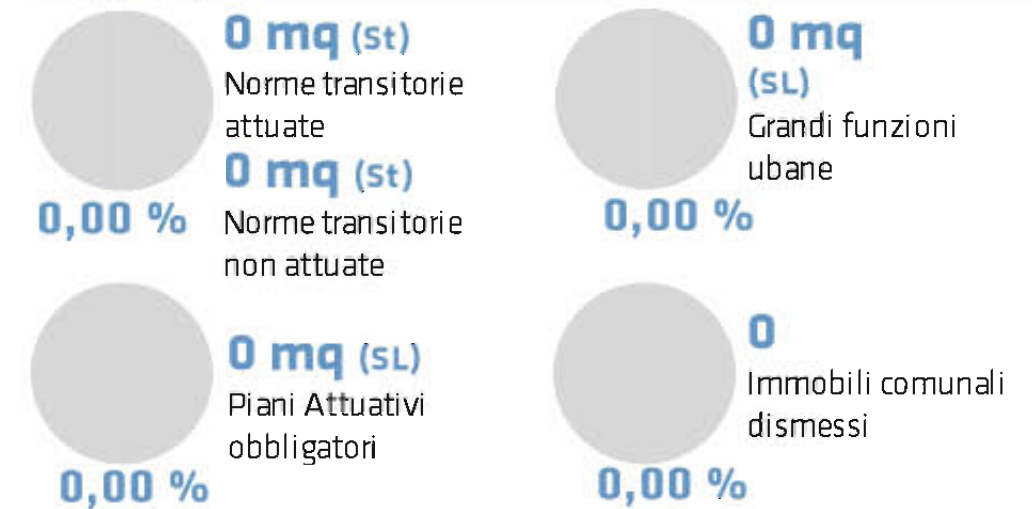
-  Piani Attuativi obbligatori
-  Grandi funzioni urbane



## TRASFORMAZIONI IN CORSO

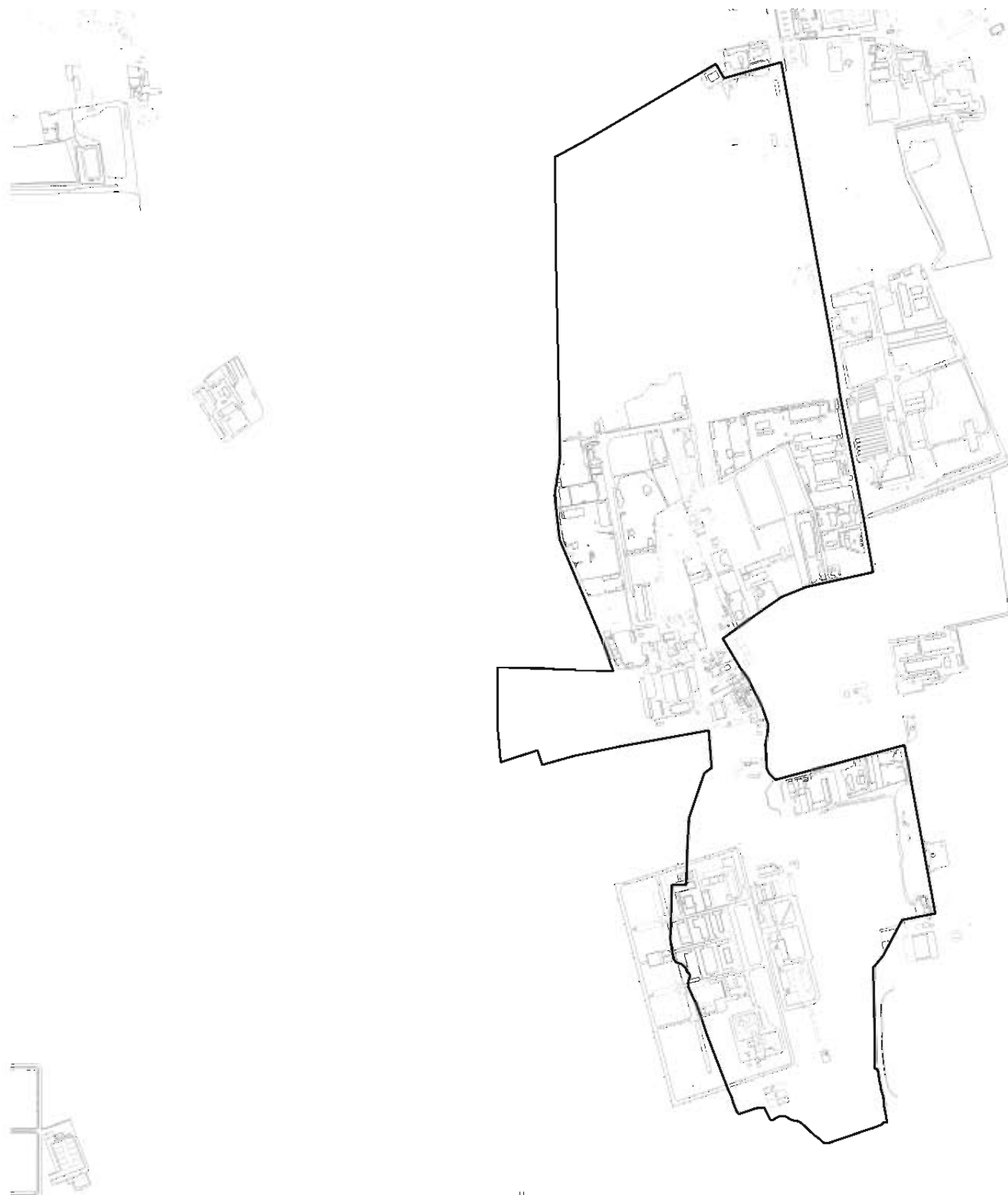
### AREE SOTTOPOSTE A NORMA TRANSITORIA

#### SINTESI



## PIANO TRENNALE DELLE OPERE PUBBLICHE

- completamento e nuova costruzione
- demolizione
- manutenzione, recupero, restauro e ristrutturazione



### OPERE PUBBLICHE

#### SINTESI

**0**  
completamento,  
nuova costruzione

**0**  
demolizione

**0**  
manutenzione, recupero,  
restauro e ristrutturazione

**DATI SOCIO-DEMOGRAFICI**



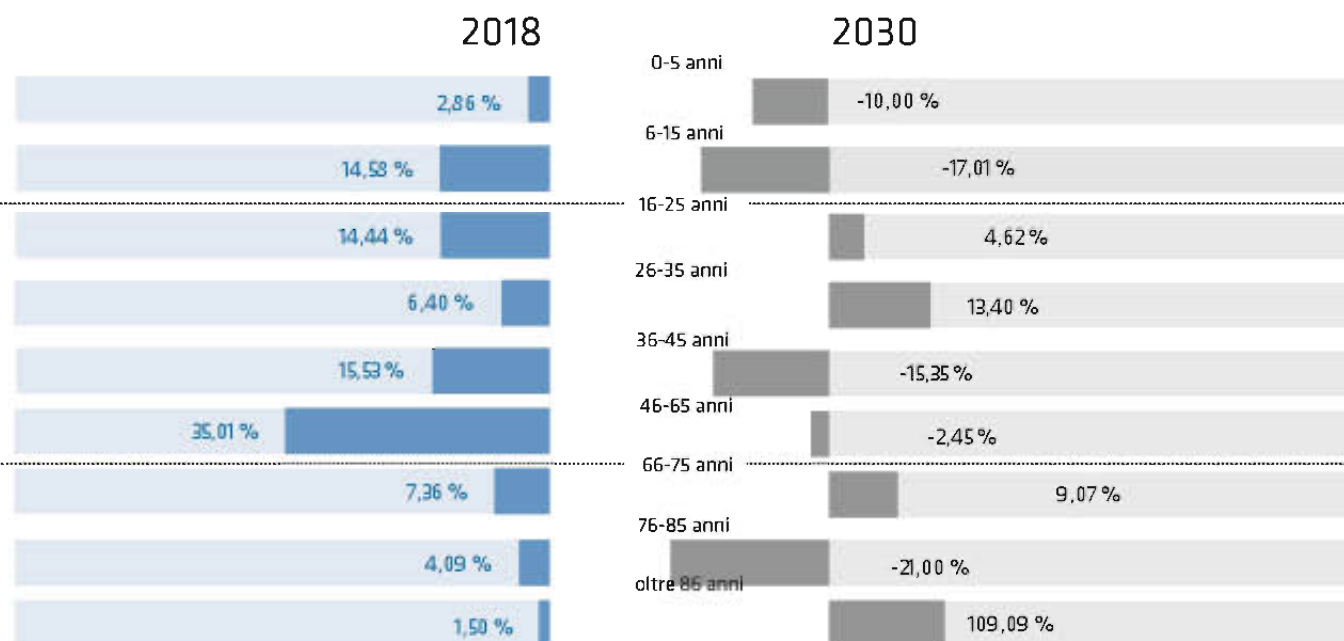
**POPOLAZIONE 2018**

**128** giovani  
17,44 %

**524** adulti  
71,39 %

**95** adulti  
12,94 %

**STRUTTURA DELLA POPOLAZIONE DEL NIL PER CLASSE D'ETA'**



**GRUPPI SOCIALI DEL NIL**

**116** stranieri



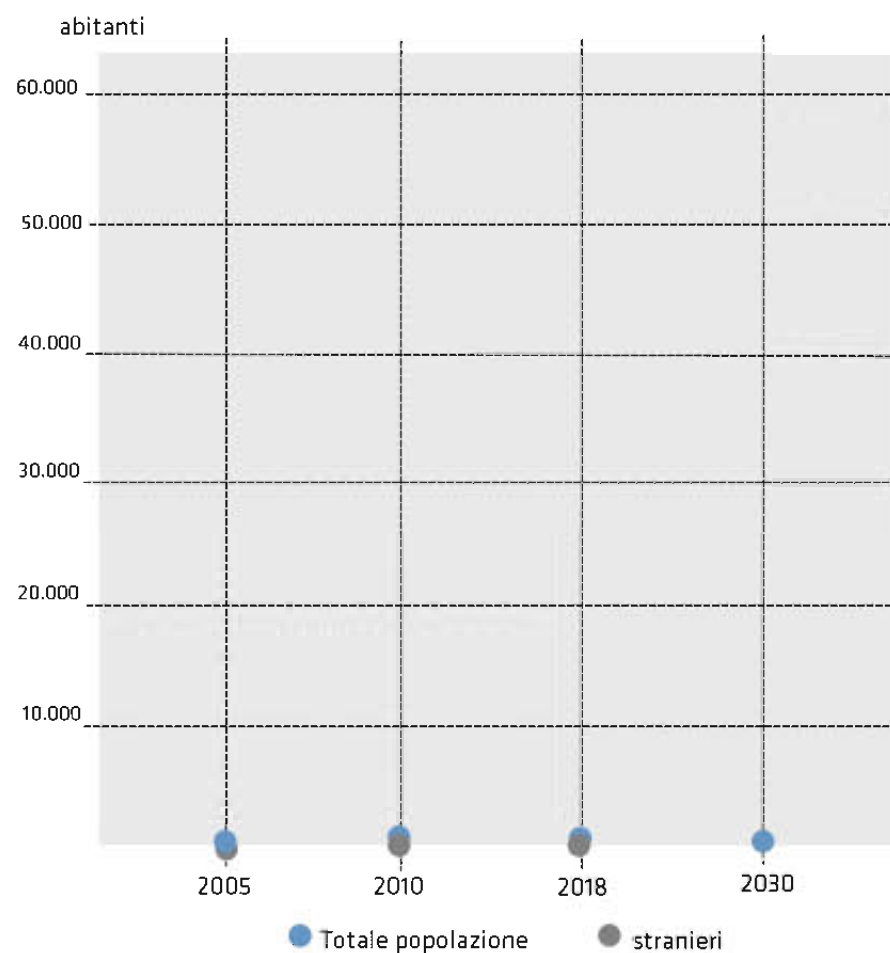
**525** (15-64) / **222** (0-14 e 65+)  
Dipendenza strutturale



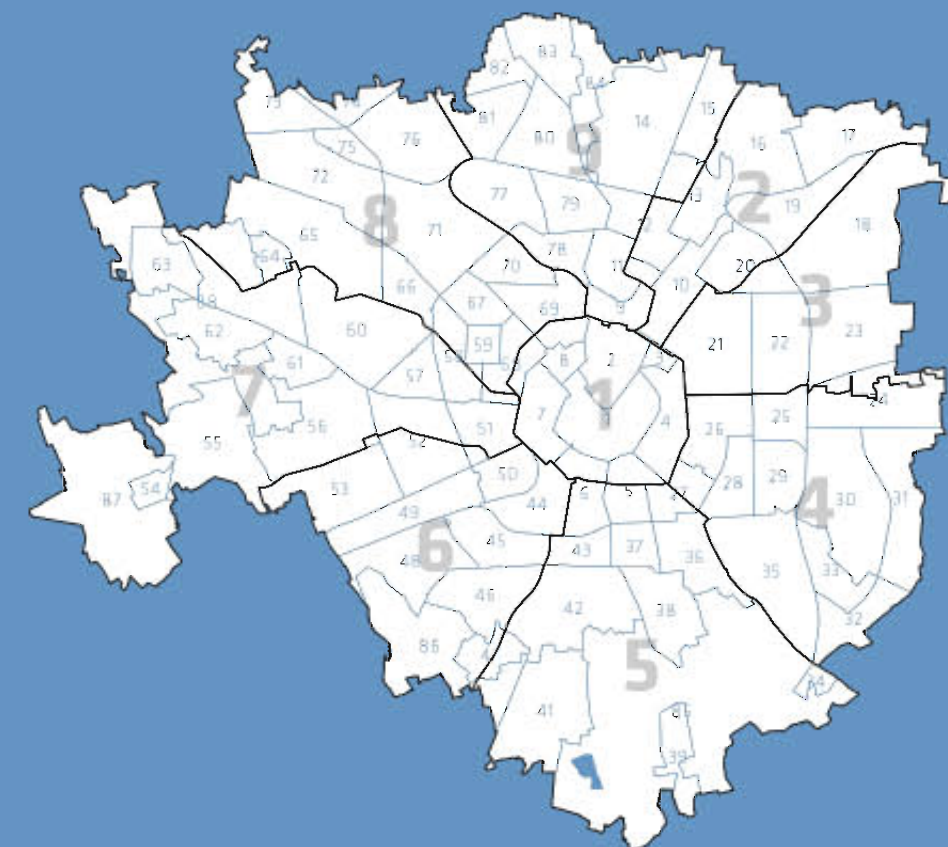
**333** addetti



**TREND DELLA POPOLAZIONE DEL NIL**



**NIL 40 RONCHETTO DELLE RANE**

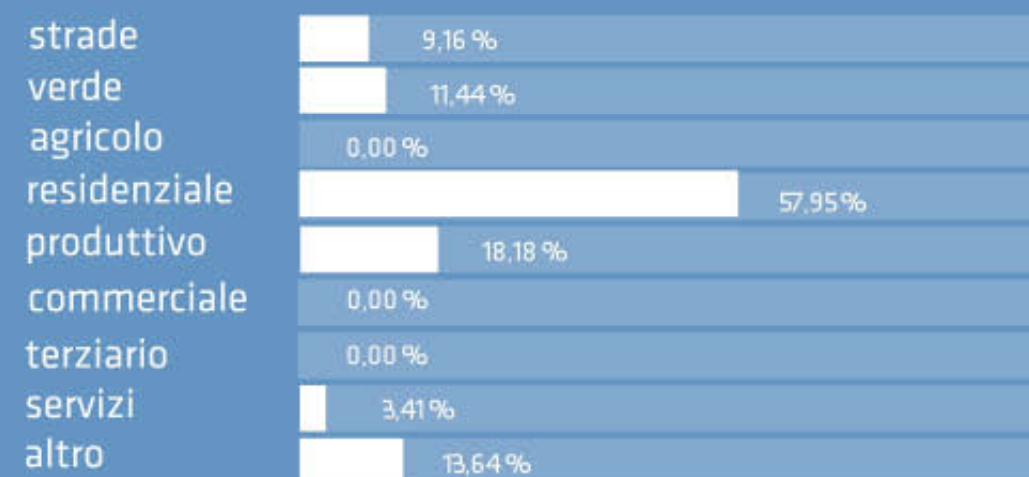


Superficie territoriale  
**19 ettari** 0,10 % di Milano

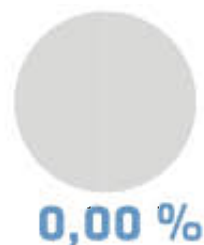


Superficie urbanizzata  
**11 ettari** 59 % di Milano

**USO PREVALENTE DEL SUOLO**



COMMERCIO



**mq**  
aree a commercio  
**mq/ab**



esercizi di vicinato



**0**  
medie strutture di vendita



**0**  
grandi strutture di vendita

CONCENTRAZIONE DELLE ATTIVITÀ



SERVIZI ABITATIVI



**0 mq**  
quartieri ERP  
**0 mq**  
Aree ERS



**0**  
quartieri ERP

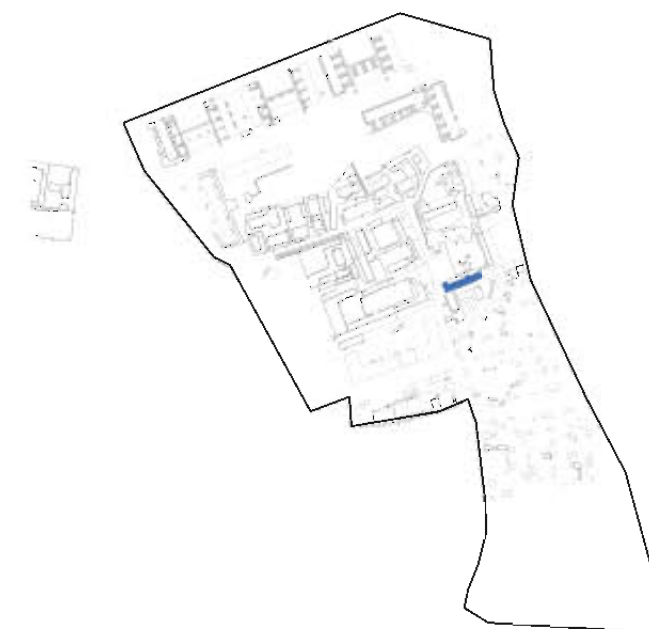
**1**

edifici ERP

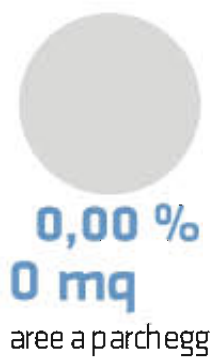
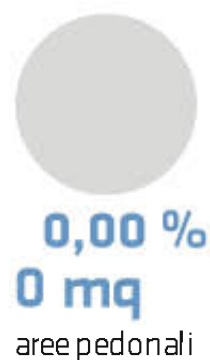


**0**  
nuove aree ERS

PRESENZA ERP/ ERS



MOBILITÀ



**0,00 mq/ab**



**446 m**  
ciclabili



**0**  
stazioni



**0**  
fermate



**1**  
fermate

CONCENTRAZIONE DEI PARCHEGGI



AREE VERDI



**0**  
alberi monumentali



**20.796 mq**  
verde urbano esistente

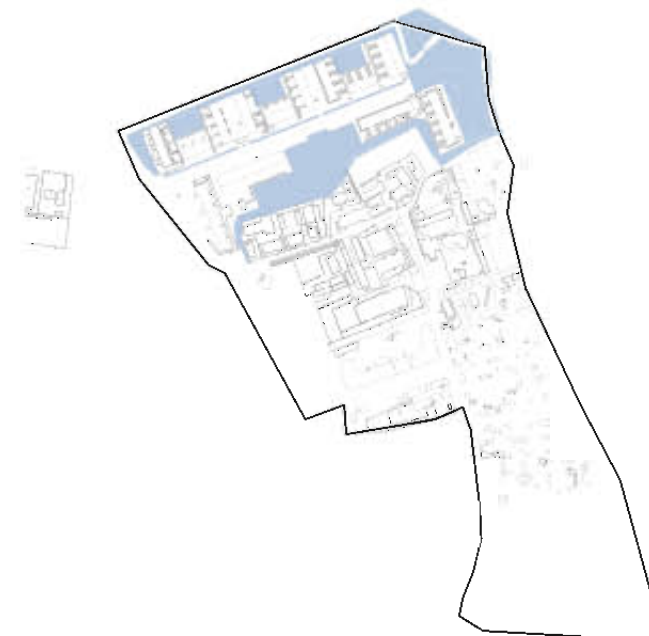


**0 mq**  
verde urbano di  
nuova previsione




**818 mq**  
verde ambientale

PRESENZA DEL VERDE



## DOTAZIONE SERVIZI ESISTENTI

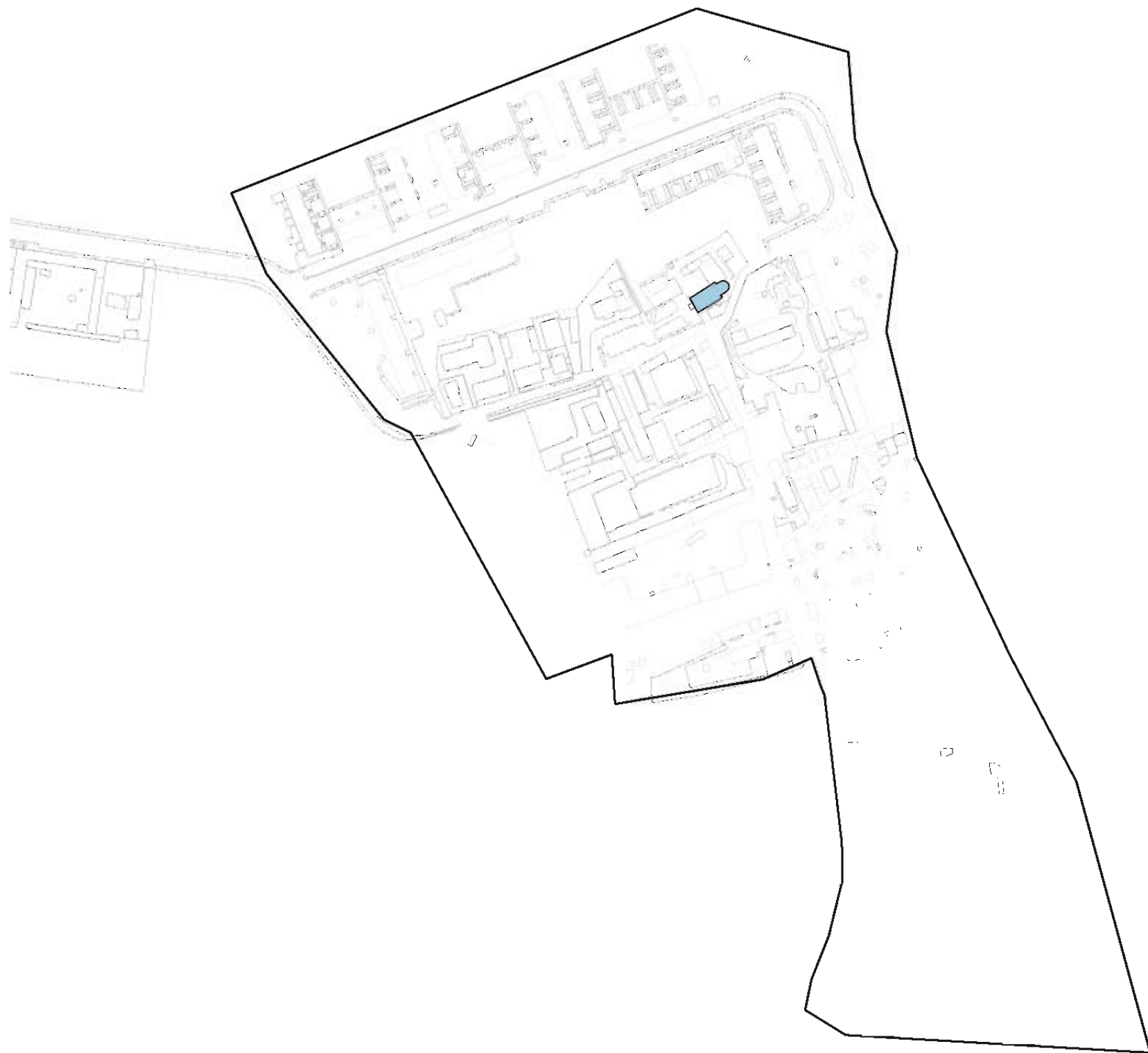
0  scuole per infanzia

0  scuole dell'obbligo

0  biblioteche

0  musei














0  strutture di ricovero e cura



aggiornamento 2018  
PGT | Piano dei Servizi

NIL **40**  
RONCHETTO DELLE RANE

## DOTAZIONE DEI SERVIZI ESISTENTI

	amministrativo	0 mq
	0,00	
	attrezzature religiose	269 mq
	100,00	
	cultura	0 mq
	0,00	
	servizi abitativi	0 mq
	0,00 %	
	giustizia	0 mq
	0,00 %	
	infrastrutture tecnologiche e per l'ambiente	0 mq
	0,00 %	
	istruzione	0 mq
	0,00	
	salute	0 mq
	0,00	
	servizi sociali	0 mq
	0,00	
	sicurezza e protezione civile	0 mq
	0,00 %	
	sport	0 mq
	0,00	
	università e ricerca	0 mq
	0,00 %	
	turismo	0 mq
	0,00 %	

## SINTESI








**269 mq**  
aree a servizi

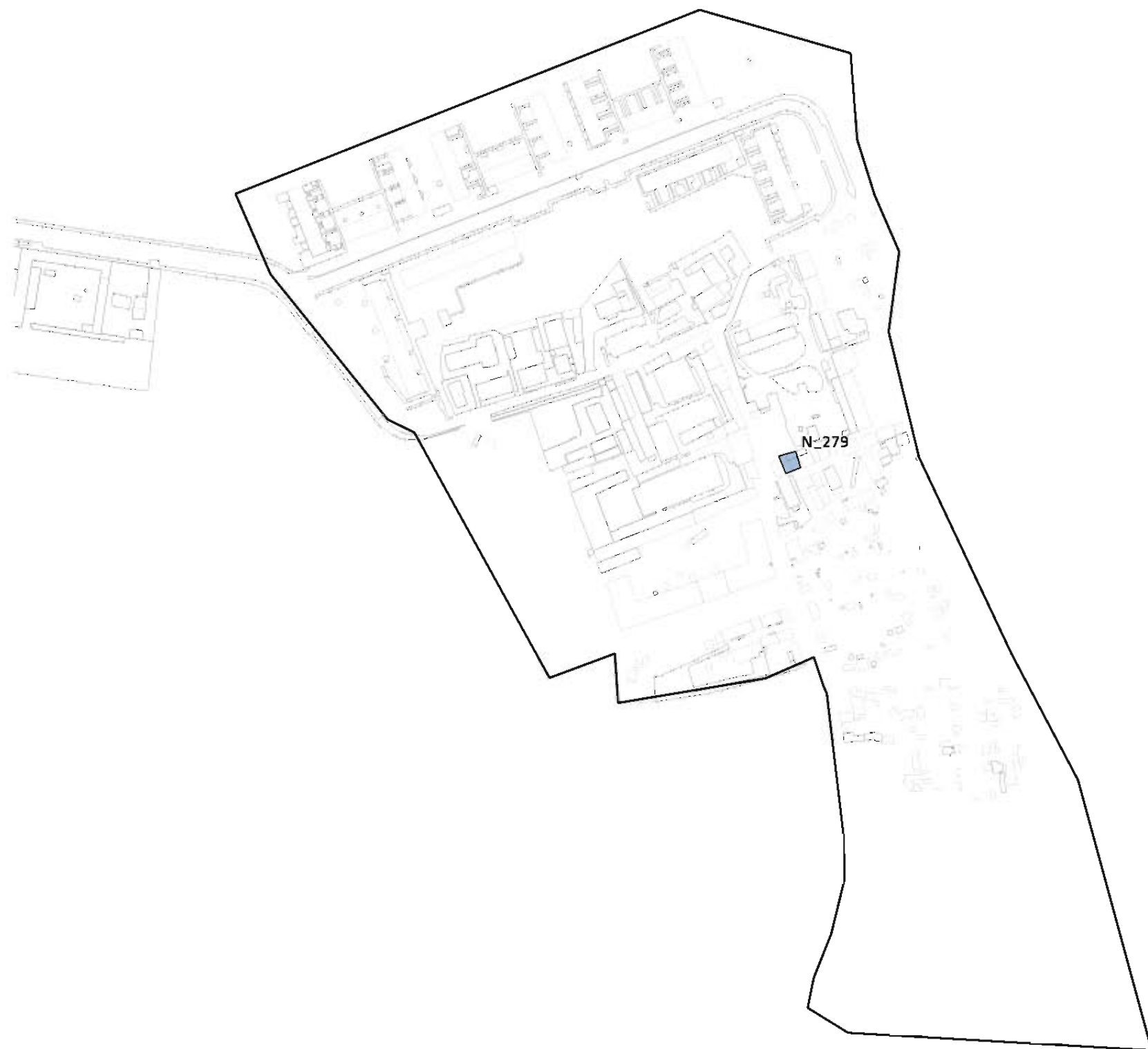
**0,37 mq/ab**

**0 %**  
superficie NIL

Ambiti interessati da provvedimenti in itinere adottati e approvati (Norme transitorie)

-  Attuati
-  Non attuati
-  Aree ed edifici abbandonati e degradati

-  Piani Attuativi obbligatori
-  Grandi funzioni urbane

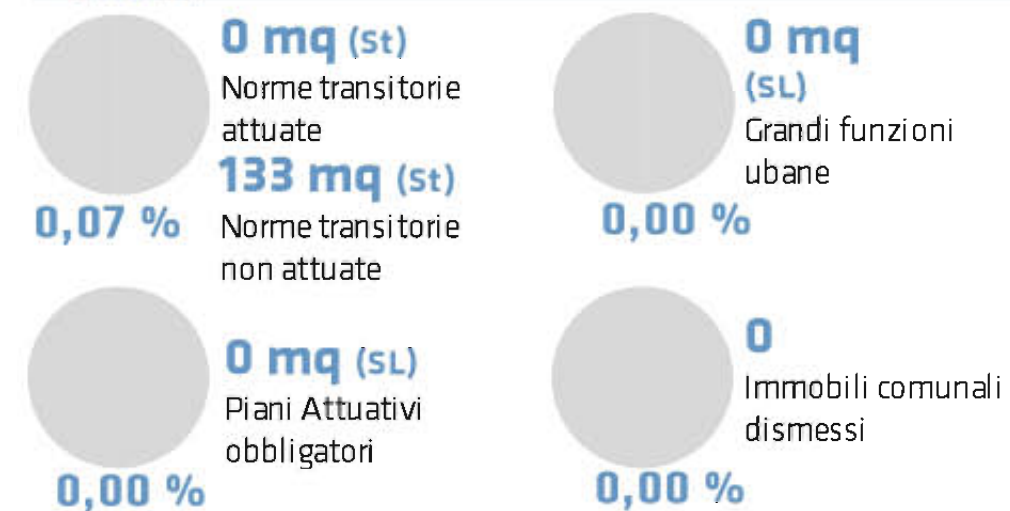


## TRASFORMAZIONI IN CORSO

### AREE SOTTOPOSTE A NORMA TRANSITORIA

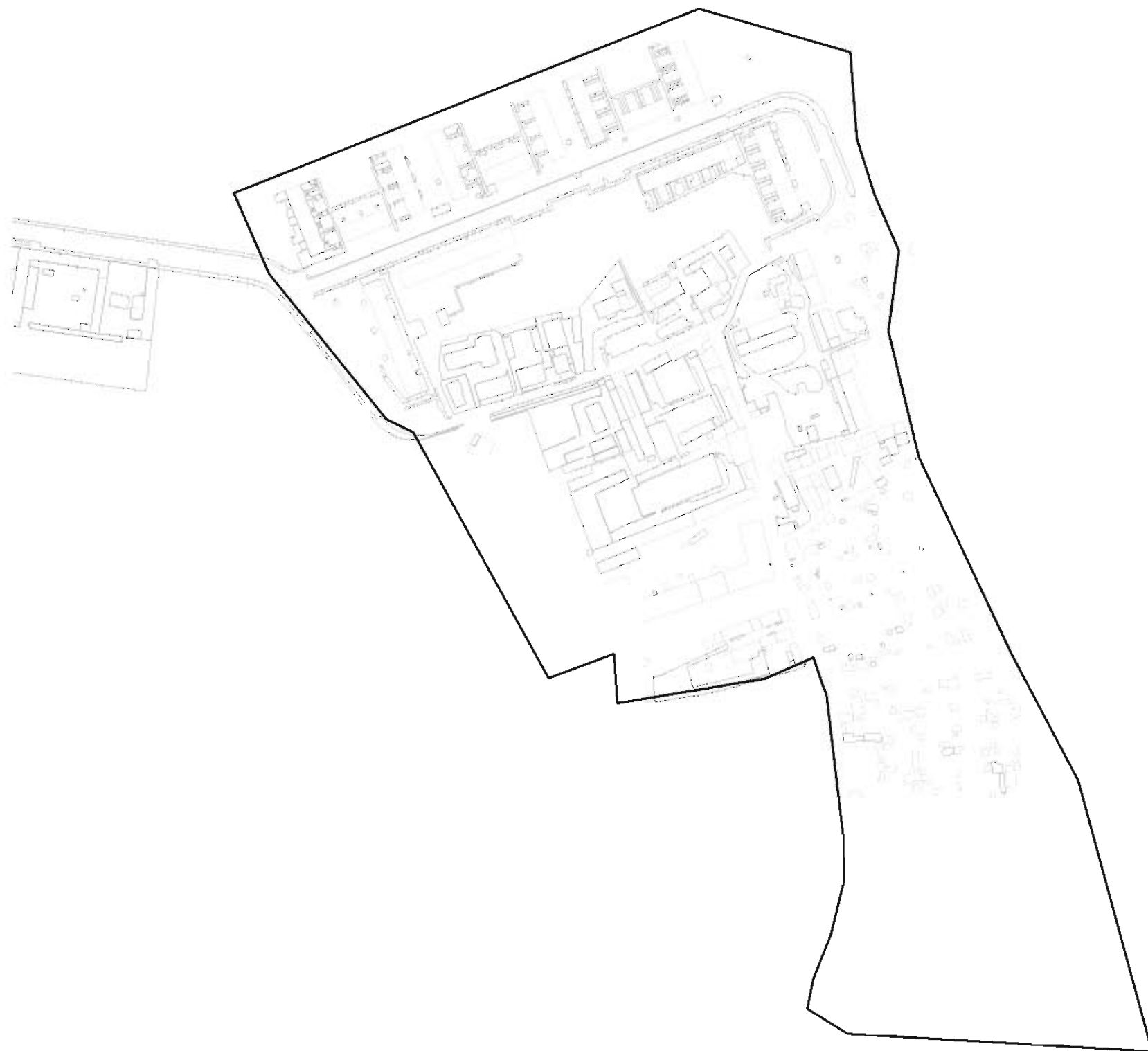
ID	DENOMINAZIONE	FUNZIONE	AREA (mq)	TIPOLOGIA
N_279	F1/5/38		133	Fondo Comune Milano 1

### SINTESI



## PIANO TRENNALE DELLE OPERE PUBBLICHE

- completamento e nuova costruzione
- demolizione
- manutenzione, recupero, restauro e ristrutturazione



### OPERE PUBBLICHE

#### SINTESI

0  
completamento,  
nuova costruzione

0  
demolizione

0  
manutenzione, recupero,  
restauro e ristrutturazione

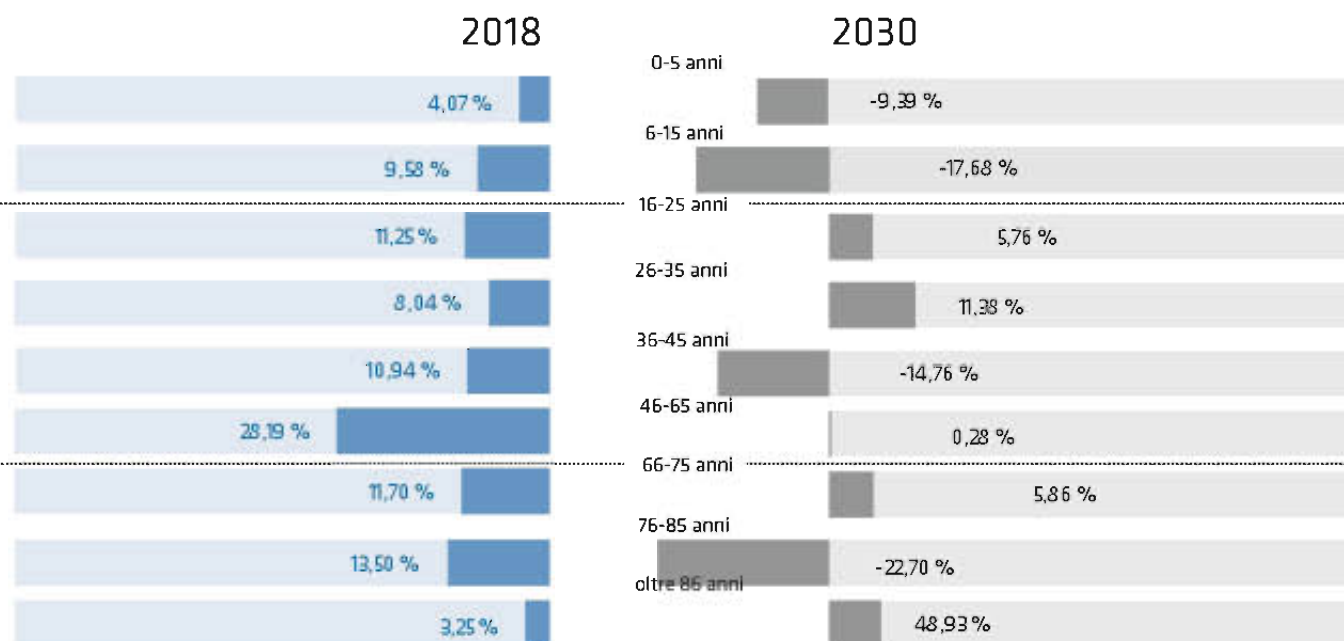
**DATI SOCIO-DEMOGRAFICI**

**18.679** residenti  
**8.646** famiglie  
**5.638** ab/km2

**POPOLAZIONE 2018**

**2.550** giovani **13,65 %**  
**10.912** adulti **58,42 %**  
**5.314** adulti **28,45 %**

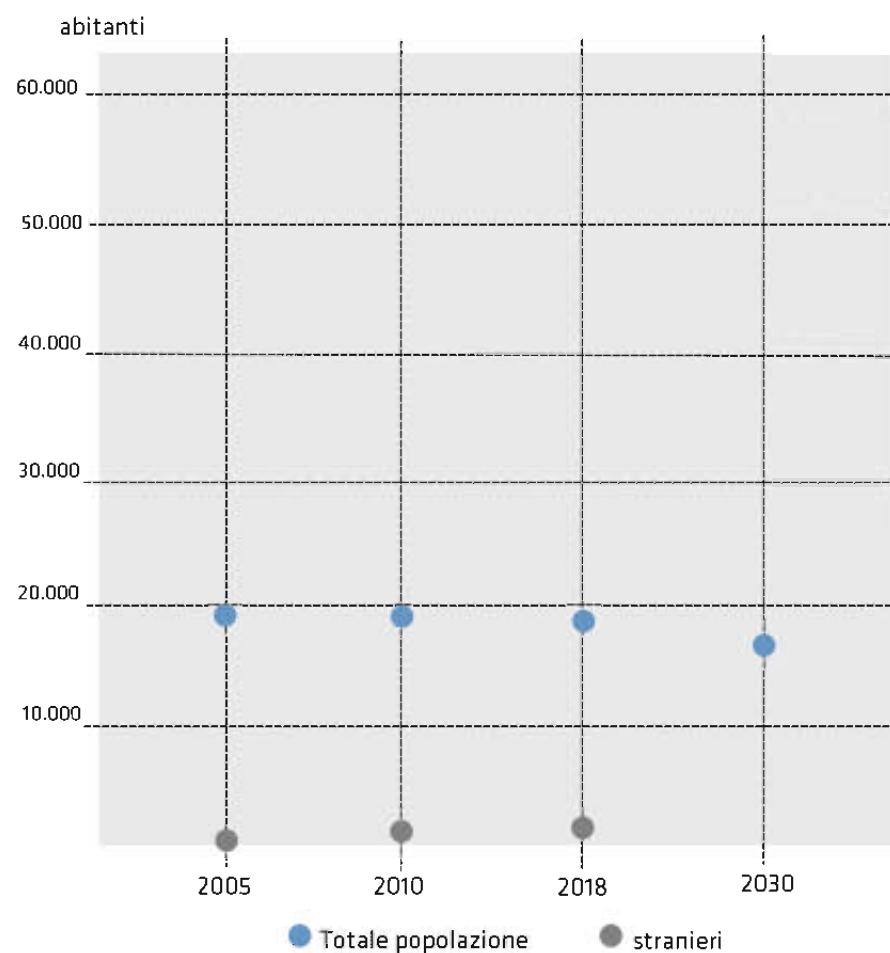
**STRUTTURA DELLA POPOLAZIONE DEL NIL PER CLASSE D'ETA'**



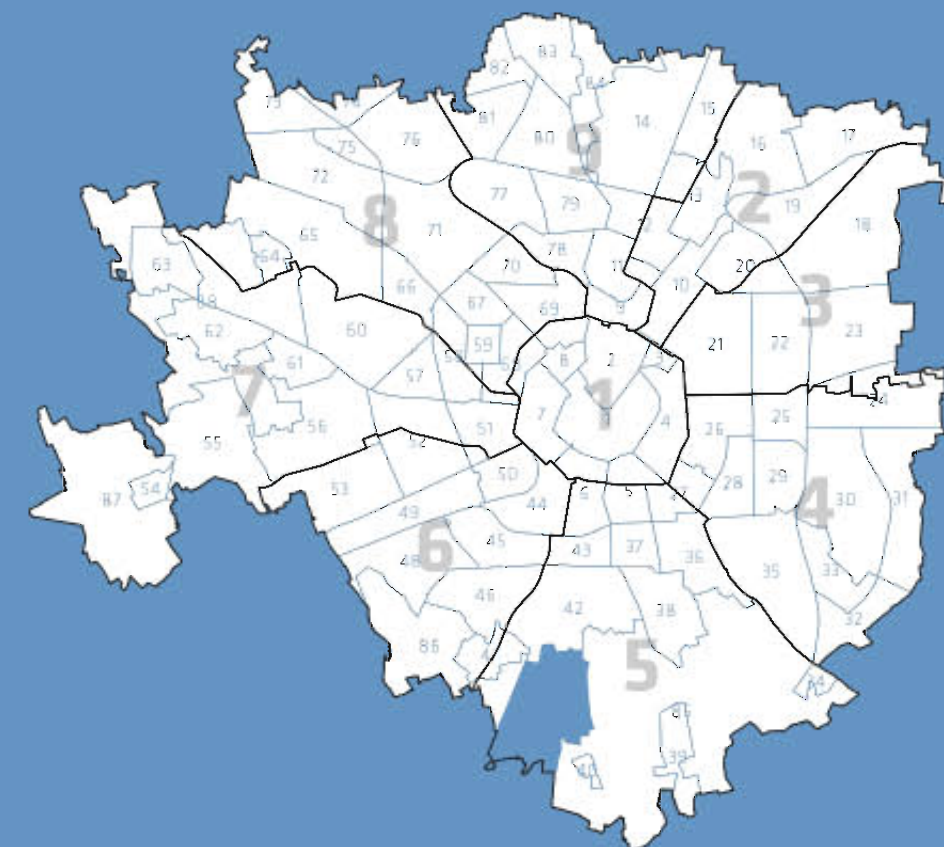
**GRUPPI SOCIALI DEL NIL**

**2.732** stranieri **14,63 %**  
**10.941** (15-64) **7.835** (0-14 e 65+) **71,61 %**  
 Dipendenza strutturale  
**6.013** addetti **32,19 %**

**TREND DELLA POPOLAZIONE DEL NIL**

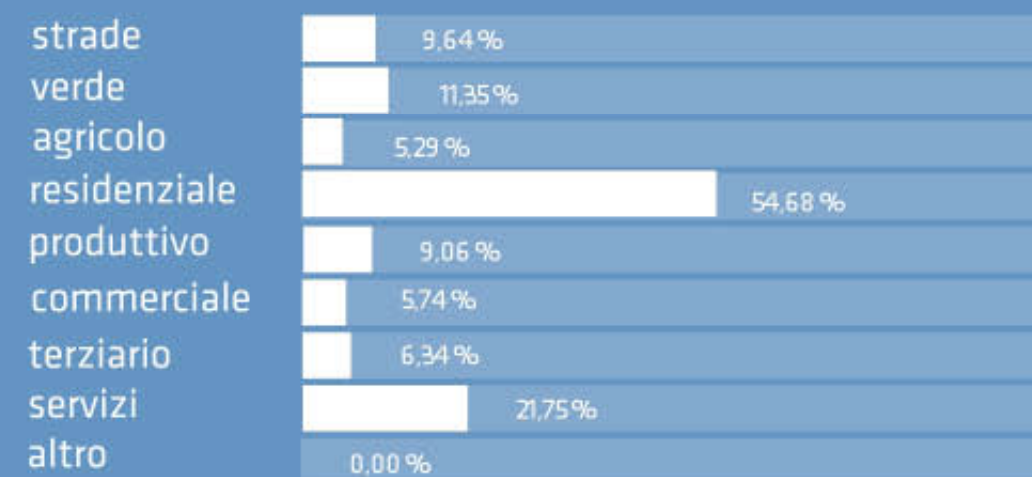


**NIL 41 GRATOSOGGIO - TICINELLO**



Superficie territoriale **332 ettari** **1,82 %** di Milano  
 Superficie urbanizzata **192 ettari** **58 %** di Milano

**USO PREVALENTE DEL SUOLO**





COMMERCIO



5,74 %

**7.438 mq**

aree a commercio

**0,40 mq/ab**



**77**

esercizi di vicinato



**4**

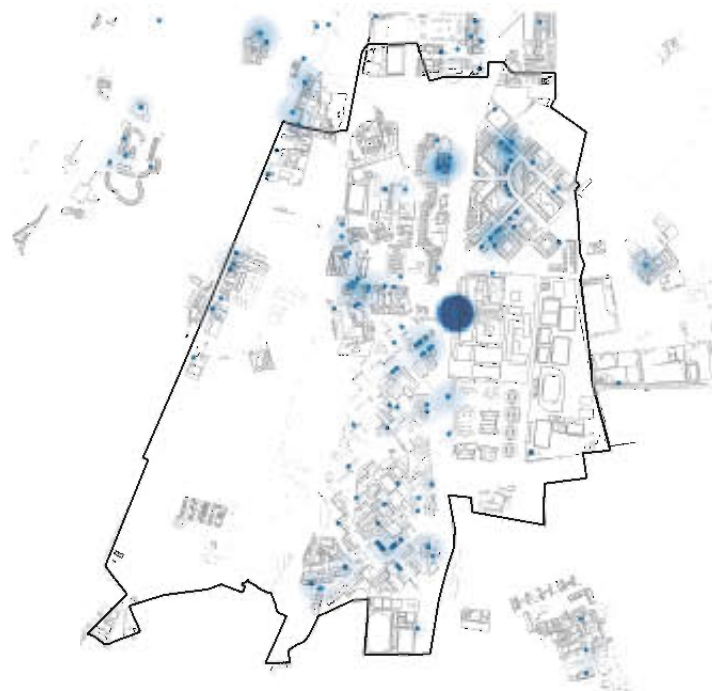
medie strutture di vendita



**0**

grandi strutture di vendita

CONCENTRAZIONE DELLE ATTIVITÀ



SERVIZI ABITATIVI



9,99 %

**331.387 mq**

quartieri ERP

**0 mq**

Aree ERS



**0**

quartieri ERP

**89**

edifici ERP



**0**

nuove aree ERS

PRESENZA ERP/ ERS



MOBILITÀ



0,04 %

**1.335 mq**

aree pedonali



0,00 %

**0 mq**

aree a parcheggio

**0,00 mq/ab**



**4.855 nr**

ciclabili



**0**

stazioni



**0**

fermate



**40**

fermate

CONCENTRAZIONE DEI PARCHEGGI



AREE VERDI



**455.474 mq**

verde complessivo



**0**

alberi monumentali



**335.263 mq**

verde urbano esistente



**78.779 mq**

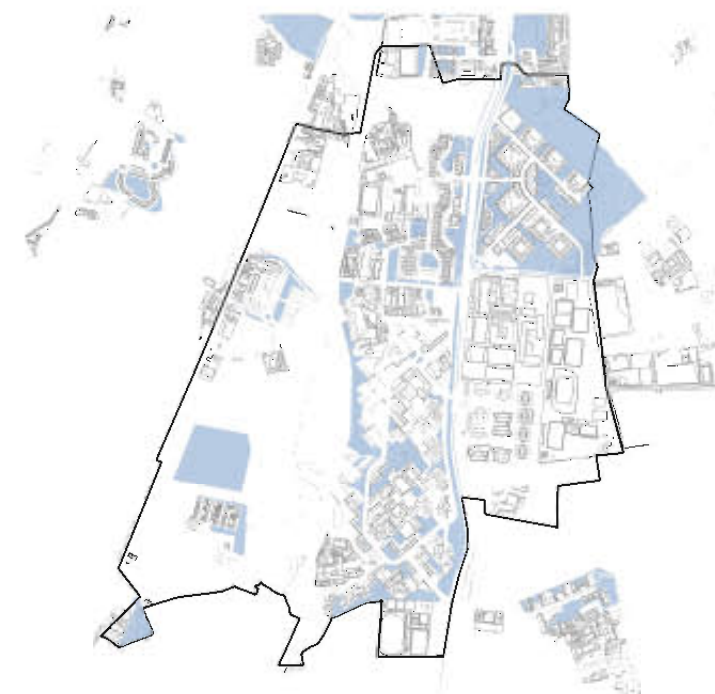
verde urbano di nuova previsione



**41.432 mq**

verde ambientale

PRESENZA DEL VERDE



## DOTAZIONE SERVIZI ESISTENTI

8



scuole  
per infanzia

14



scuole  
dell'obbligo

0



biblioteche

0

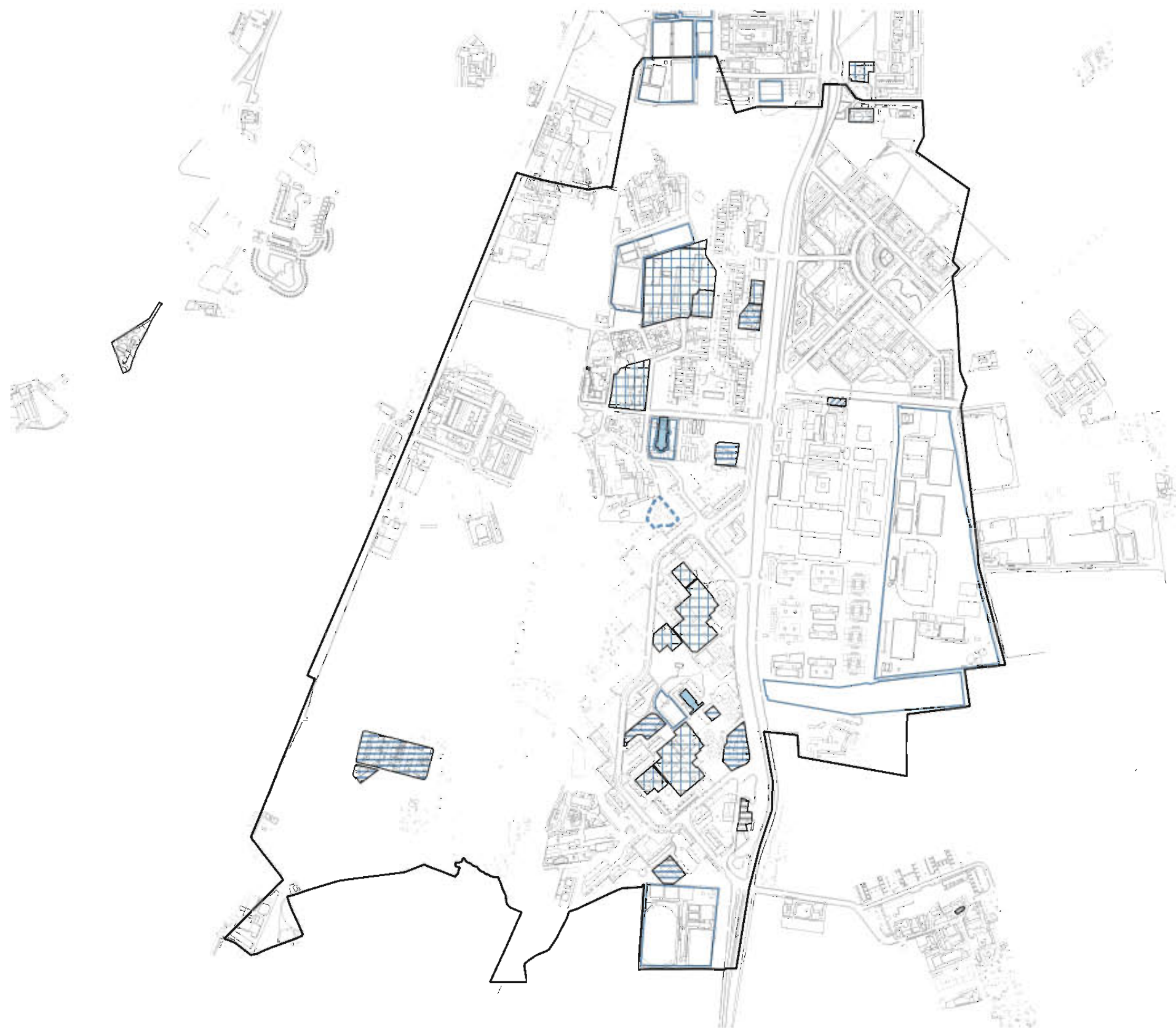


musei

0



strutture di  
ricovero e cura



aggiornamento 2018  
PGT | Piano dei Servizi

NIL **41**  
GRATOSOGGIO - TICINELLO

## DOTAZIONE DEI SERVIZI ESISTENTI

amministrativo	0 mq	5,80 %
attrezzature religiose	3.735 mq	2,90 %
cultura	1.021 mq	11,59 %
servizi abitativi	0 mq	0,00 %
giustizia	0 mq	0,00 %
infrastrutture tecnologiche e per l'ambiente	60 mq	1,45 %
istruzione	124.000 mq	31,88 %
salute	4.295 mq	13,04 %
servizi sociali	19.243 mq	21,74 %
sicurezza e protezione civile	2.521 mq	2,90 %
sport	312.569 mq	8,70 %
università e ricerca	0 mq	0,00 %
turismo	0 mq	0,00 %

## SINTESI



**467.385 mq**  
aree a servizi  
**25,03 mq/ab**

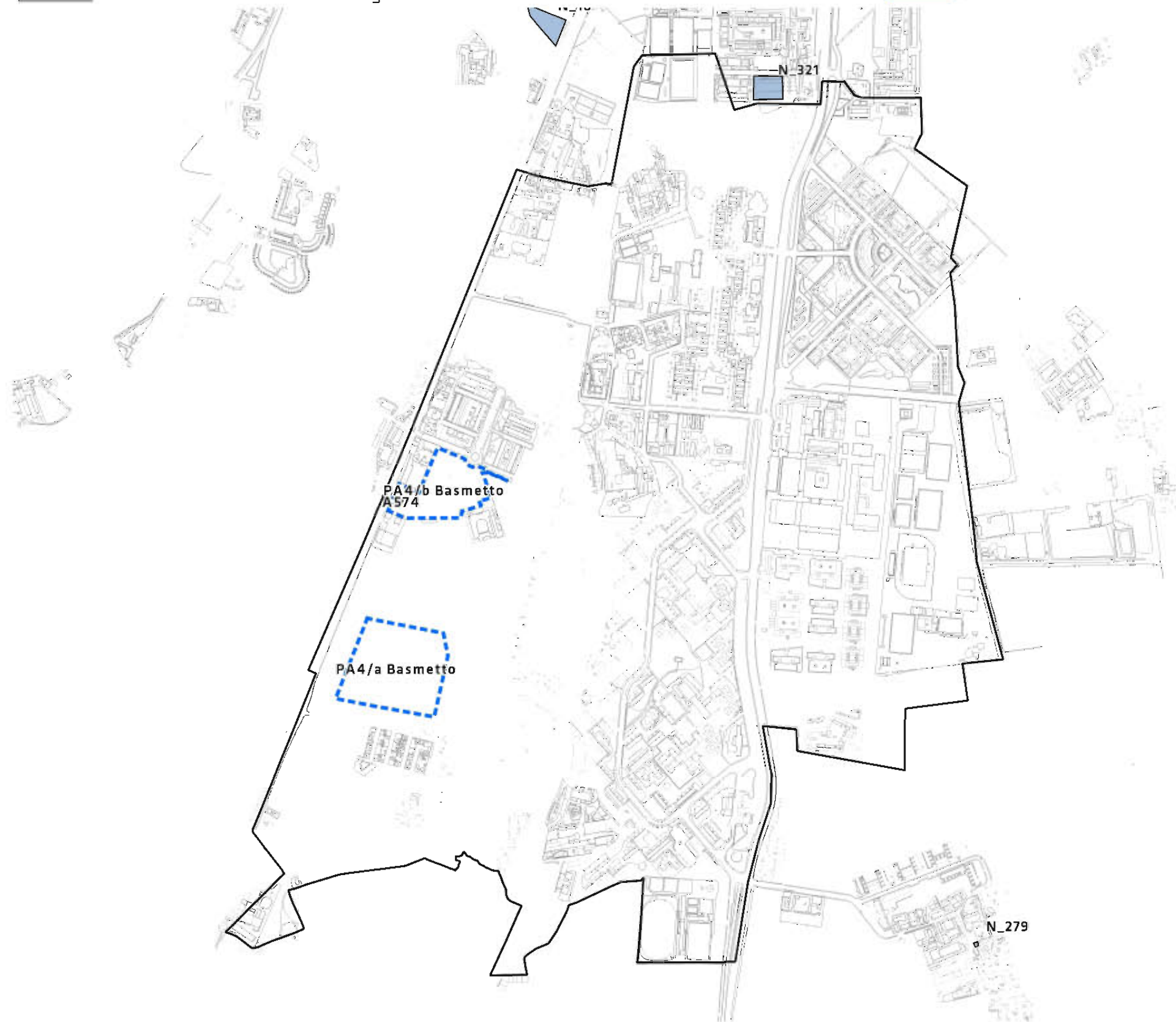
**14 %**  
superficie NIL

Ambiti interessati da provvedimenti in itinere adottati e approvati (Norme transitorie)

- Attuati
- Non attuati

Aree ed edifici abbandonati e degradati

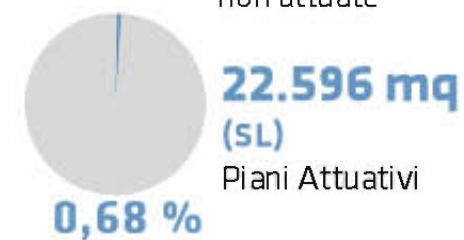
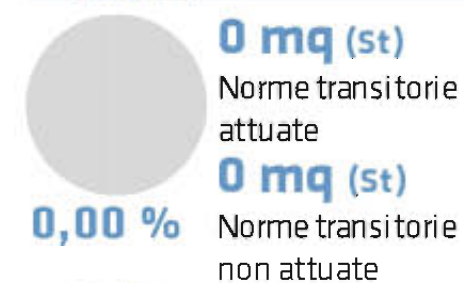
- Piani Attuativi obbligatori
- Grandi funzioni urbane



## TRASFORMAZIONI IN CORSO

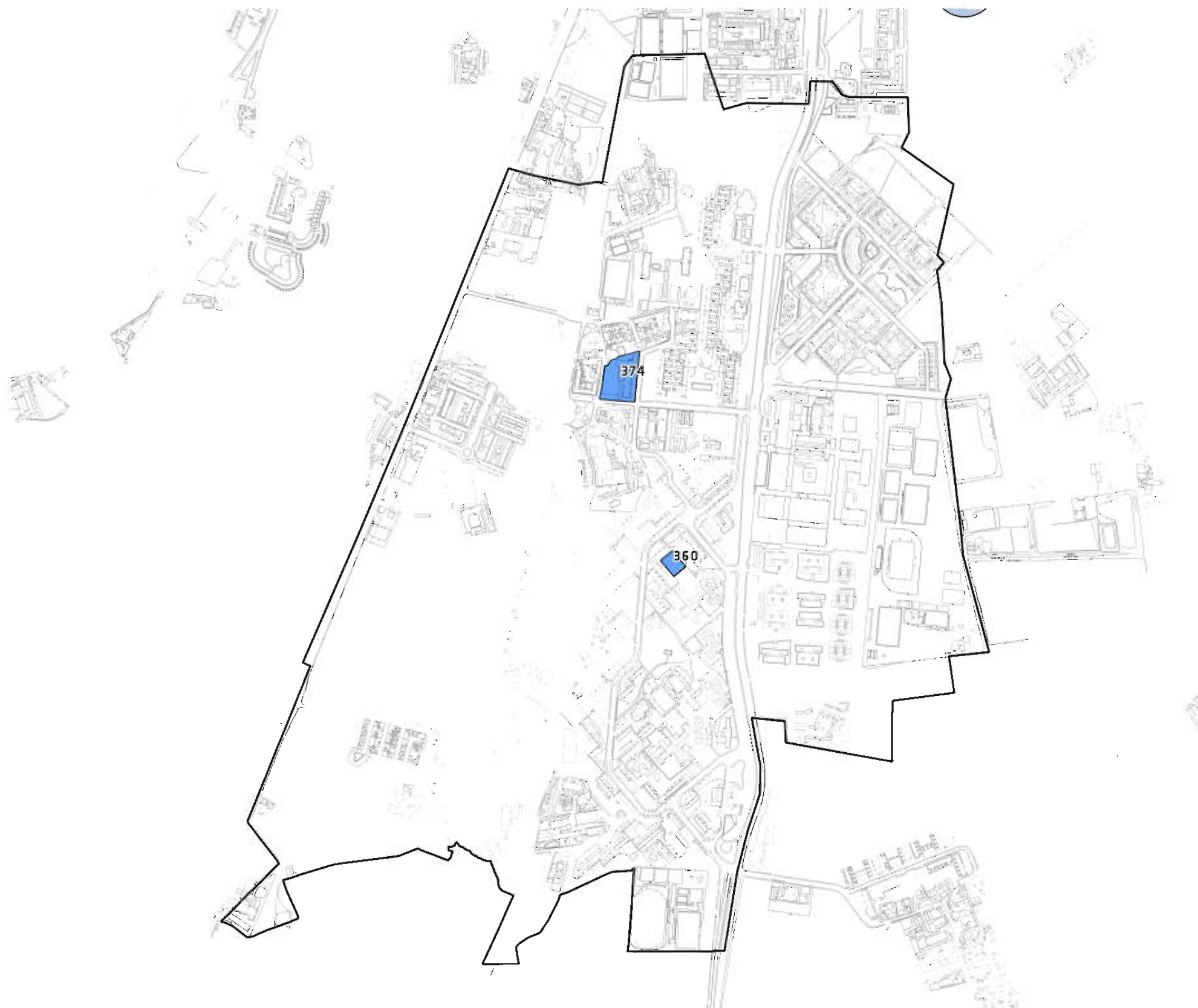
### AREE SOTTOPOSTE A NORMA TRANSITORIA

#### SINTESI



## PIANO TRENNALE DELLE OPERE PUBBLICHE

- completamento e nuova costruzione
- demolizione
- manutenzione, recupero, restauro e ristrutturazione



aggiornamento 2018  
PGT | Piano dei Servizi

NIL **41**  
GRATOSOGGIO - TICINELLO

### OPERE PUBBLICHE

COD	NOME	TIPOLOGIA	CATEGORIA
360	MS SCUOLA ELEMENTARE BARONI	MANUTENZIONE	EDILIZIA SOCIALE E SCOLASTICA
374	MS SCUOLA ELEMENTARE VIA FERABOLI 44	MANUTENZIONE	EDILIZIA SOCIALE E SCOLASTICA

### SINTESI

**0**  
completamento,  
nuova costruzione

**0**  
demolizione

**2**  
manutenzione, recupero,  
restauro e ristrutturazione

**DATI SOCIO-DEMOGRAFICI**

**30.100** residenti  
**15.844** famiglie  
**9.312** ab/km2

**NIL 42 STADERA**

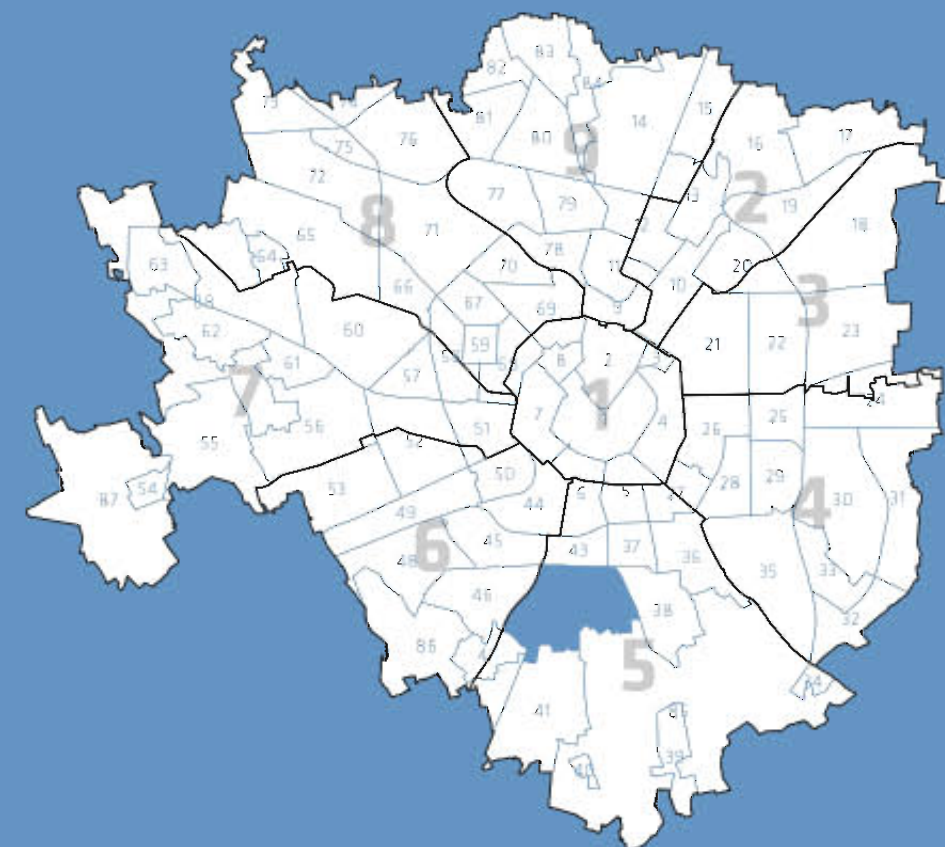
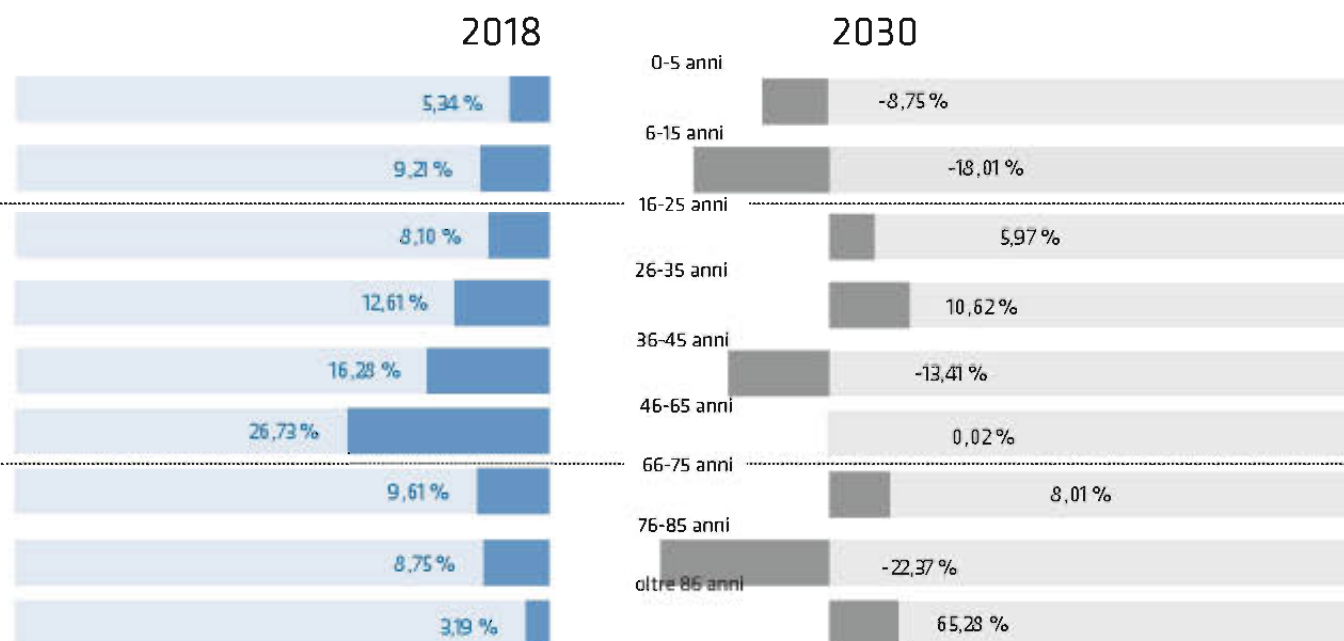
**POPOLAZIONE 2018**

**4.379**  
giovani **14,55 %**

**19.184**  
adulti **63,73 %**

**6.488**  
adulti **21,55 %**

**STRUTTURA DELLA POPOLAZIONE DEL NIL PER CLASSE D'ETA'**



**GRUPPI SOCIALI DEL NIL**

**TREND DELLA POPOLAZIONE DEL NIL**

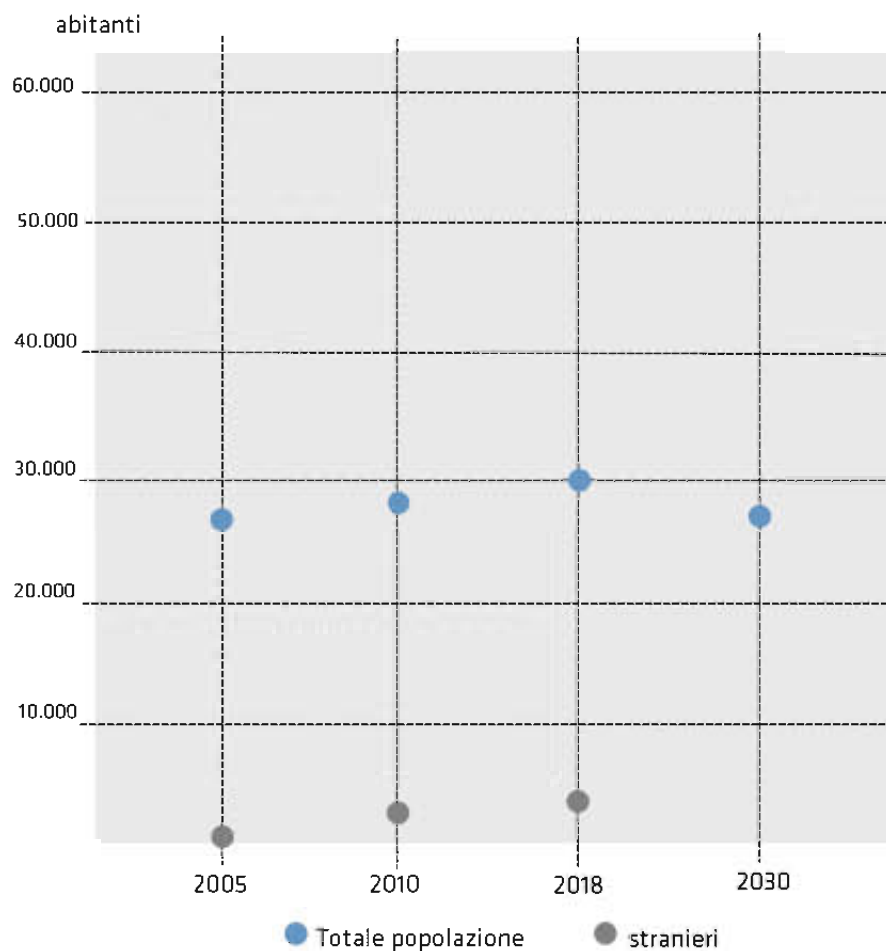
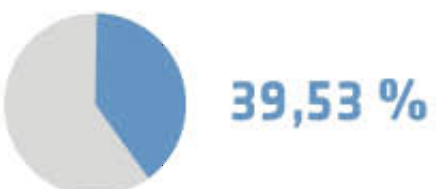
**6.032**  
stranieri



**19.165** (15-64) **10.886** (0-14 e 65+)  
Dipendenza strutturale



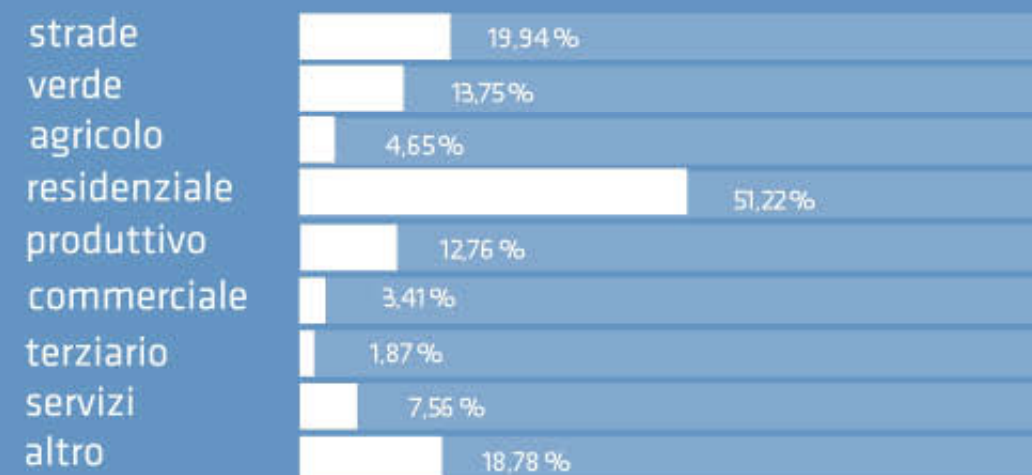
**11.898**  
addetti



Superficie territoriale **323 ettari** **1,78 %** di Milano

Superficie urbanizzata **227 ettari** **70 %** di Milano

**USO PREVALENTE DEL SUOLO**



COMMERCIO



3,41 %

**29.025 mq**  
aree a commercio  
**0,96 mq/ab**



**282**  
esercizi di vicinato

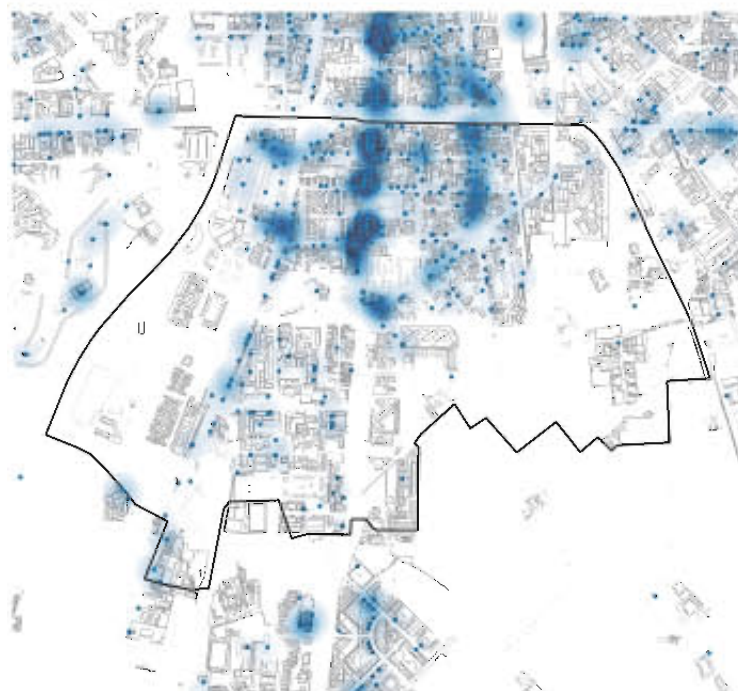


**12**  
medie strutture di vendita



**2**  
grandi strutture di vendita

CONCENTRAZIONE DELLE ATTIVITÀ



SERVIZI ABITATIVI



6,81 %

**220.141 mq**  
quartieri ERP

**0 mq**  
Aree ERS



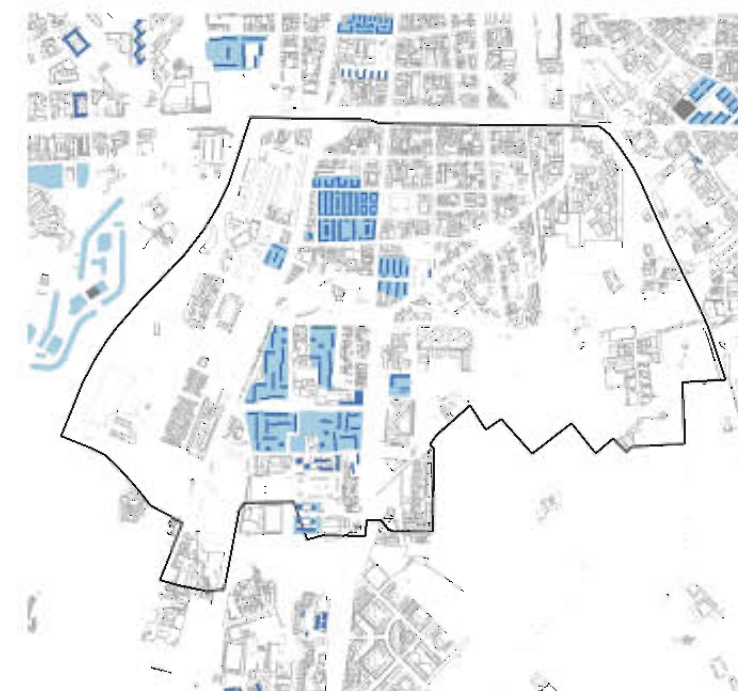
**0**  
quartieri ERP

**95**  
edifici ERP



**0**  
nuove aree ERS

PRESENZA ERP/ ERS



MOBILITÀ



0,00 %  
**0 mq**  
aree pedonali



0,14 %  
**4.375 mq**  
aree a parcheggio  
**0,15 mq/ab**



**5.107 m**  
ciclabili



**0**  
stazioni

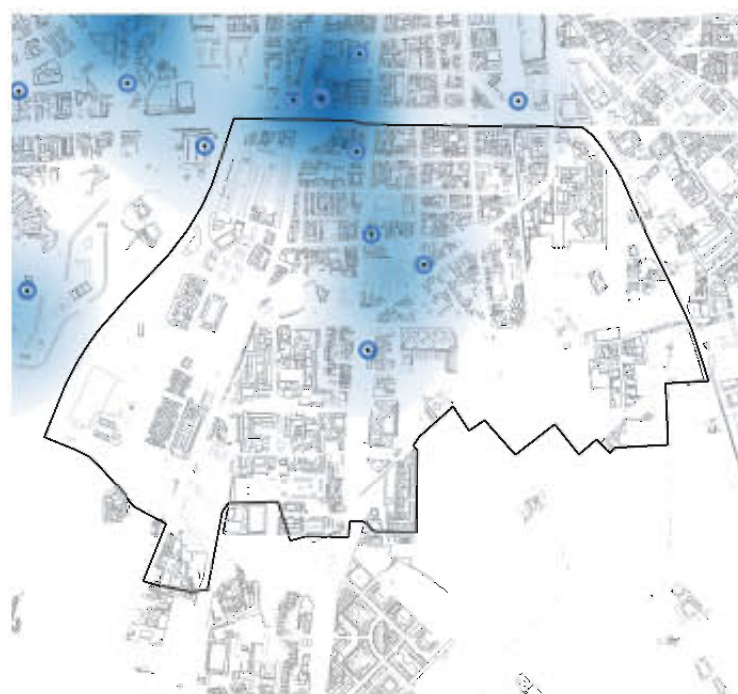


**1**  
fermate



**56**  
fermate

CONCENTRAZIONE DEI PARCHEGGI



AREE VERDI



**471.921 mq**  
verde complessivo

**0**  
alberi monumentali



**409.233 mq**  
verde urbano esistente

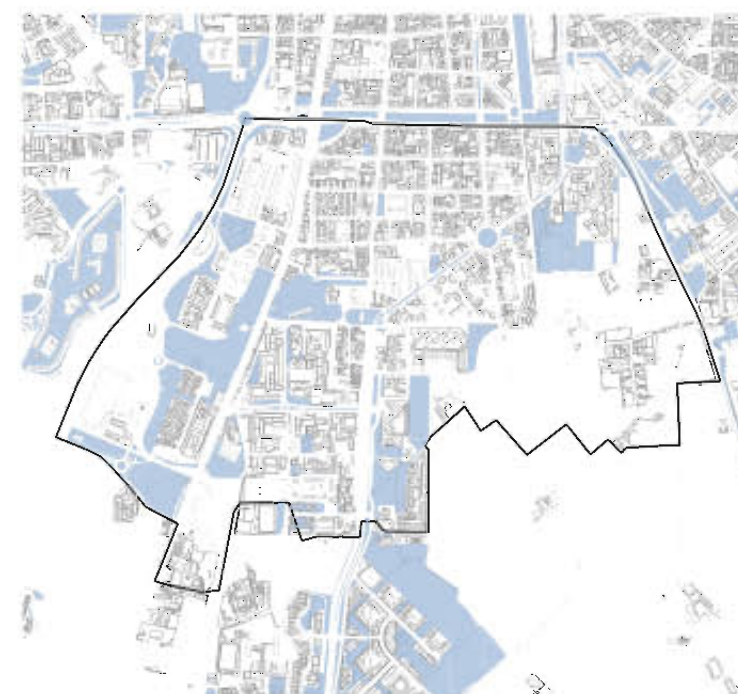


**27.249 mq**  
verde urbano di  
nuova previsione



**35.439 mq**  
verde ambientale

PRESENZA DEL VERDE



## DOTAZIONE SERVIZI ESISTENTI

14



scuole  
per infanzia

15



scuole  
dell'obbligo

0



biblioteche

0

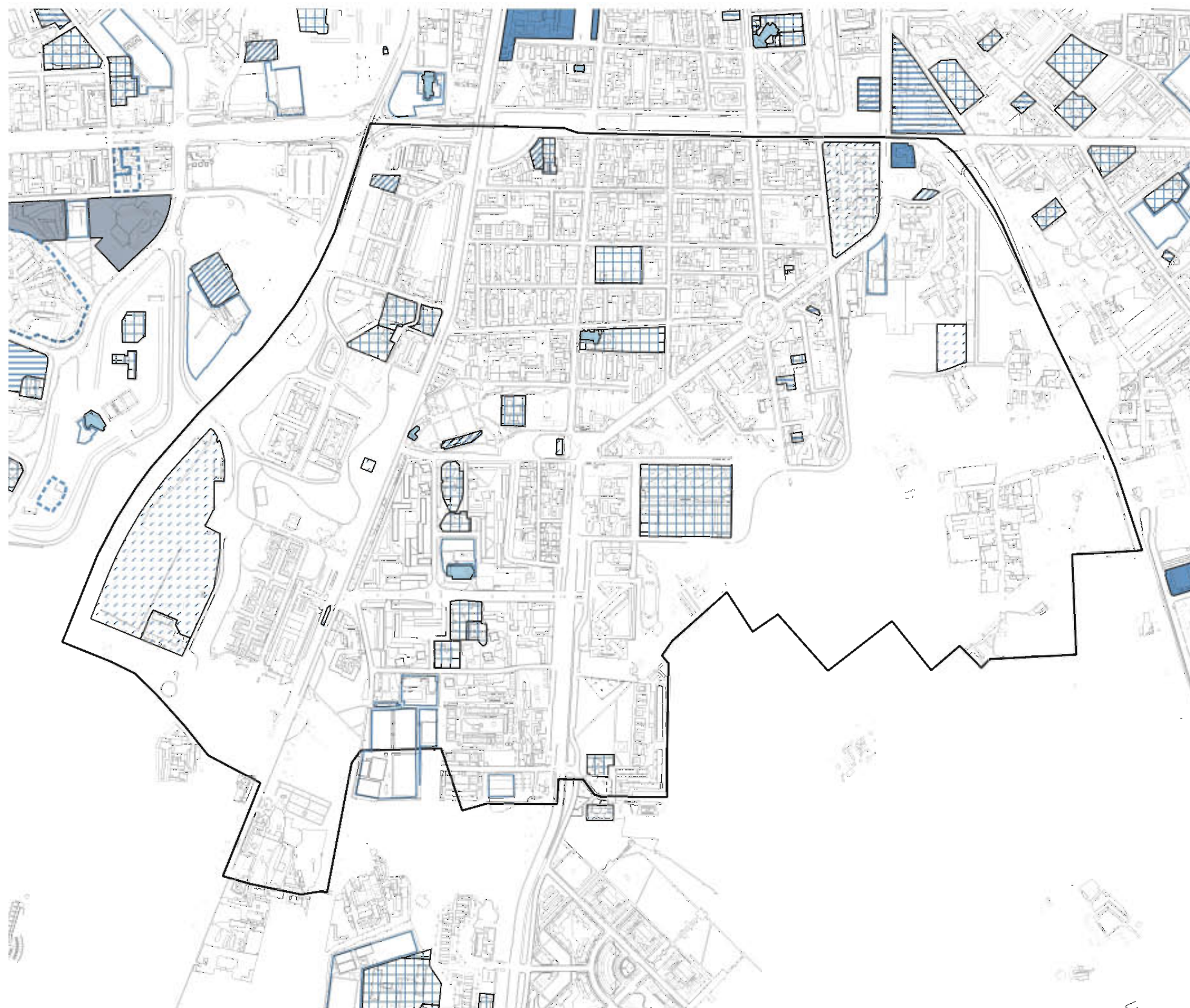


musei

0



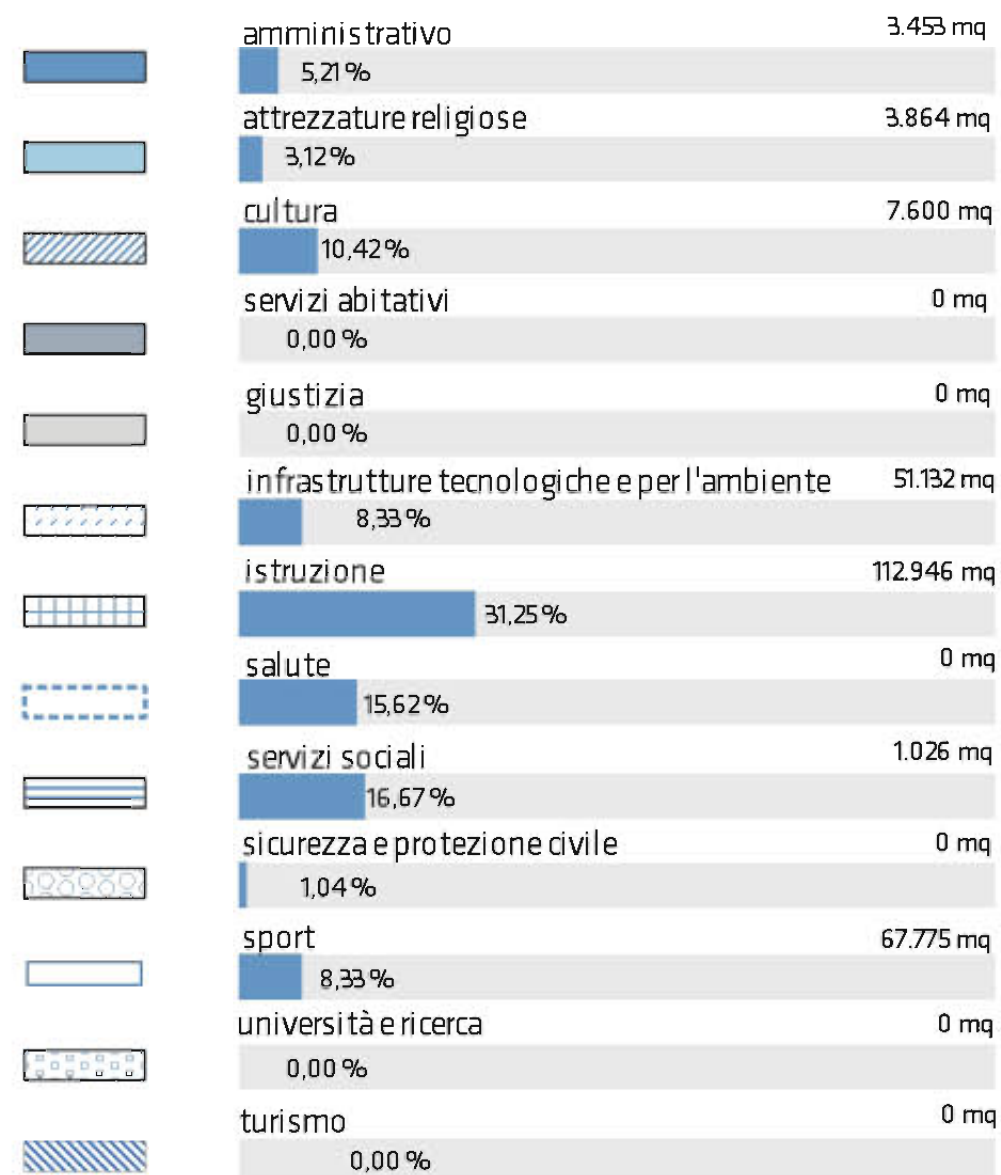
strutture di  
ricovero e cura



aggiornamento 2018  
PGT | Piano dei Servizi

NIL **42**  
STADERA

## DOTAZIONE DEI SERVIZI ESISTENTI



## SINTESI





**196.664 mq**  
aree a servizi  
**8,23 mq/ab**

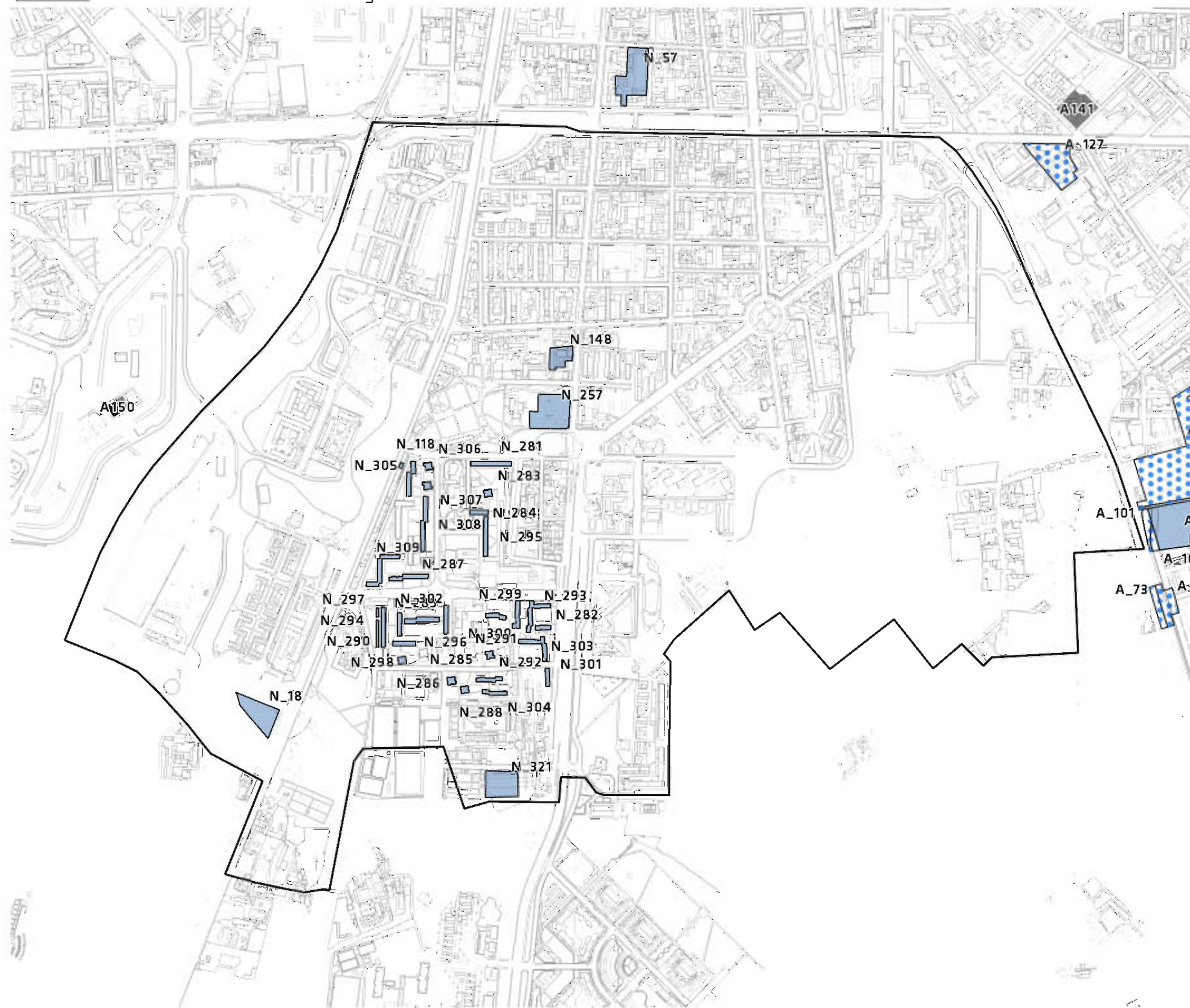
**8 %**  
superficie NIL

Ambiti interessati da provvedimenti in itinere adottati e approvati (Norme transitorie)

 Attuati  
 Non attuati

 Aree ed edifici abbandonati e degradati

 Piani Attuativi obbligatori  
 Grandi funzioni urbane

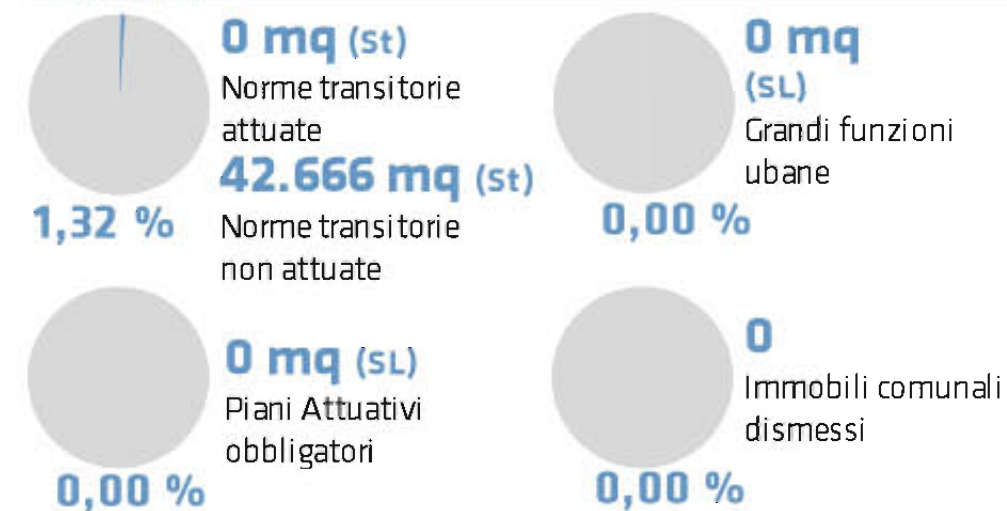


## TRASFORMAZIONI IN CORSO

### AREE SOTTOPOSTE A NORMA TRANSITORIA

ID	DENOMINAZIONE	FUNZIONE	AREA (mq)	TIPOLOGIA
N_18	PII Alzaia Naviglio P. (ex Cartiera Binda)	Verde/Piazza	5336	PII
N_118	Chlesa Rossa 65		129	Istanza
N_148	Montegani 64-66		2799	Istanza
N_257	F2/5/23		7818	Fondo Comune Milano 2
N_281	F1/5/66		1217	Fondo Comune Milano 1
N_282	F1/5/40		440	Fondo Comune Milano 1
N_283	F1/5/65		353	Fondo Comune Milano 1
N_284	F1/5/48		507	Fondo Comune Milano 1
N_285	F1/5/55		371	Fondo Comune Milano 1
N_286	F1/5/56		355	Fondo Comune Milano 1
N_287	F1/5/44		1063	Fondo Comune Milano 1
N_288	F1/5/57		331	Fondo Comune Milano 1
N_289	F1/5/43		634	Fondo Comune Milano 1
N_290	F1/5/58		1068	Fondo Comune Milano 1
N_291	F1/5/39		578	Fondo Comune Milano 1
N_292	F1/5/59		687	Fondo Comune Milano 1
N_293	F1/5/50		1276	Fondo Comune Milano 1
N_294	F1/5/63		387	Fondo Comune Milano 1
N_295	F1/5/49		1051	Fondo Comune Milano 1
N_296	F1/5/45		776	Fondo Comune Milano 1
N_297	F1/5/42		129	Fondo Comune Milano 1
N_298	F1/5/64		688	Fondo Comune Milano 1
N_299	F1/5/41		869	Fondo Comune Milano 1
N_300	F1/5/56		350	Fondo Comune Milano 1
N_301	F1/5/61		462	Fondo Comune Milano 1
N_302	F1/5/46		1053	Fondo Comune Milano 1
N_303	F1/5/62		1281	Fondo Comune Milano 1
N_304	F1/5/60		643	Fondo Comune Milano 1

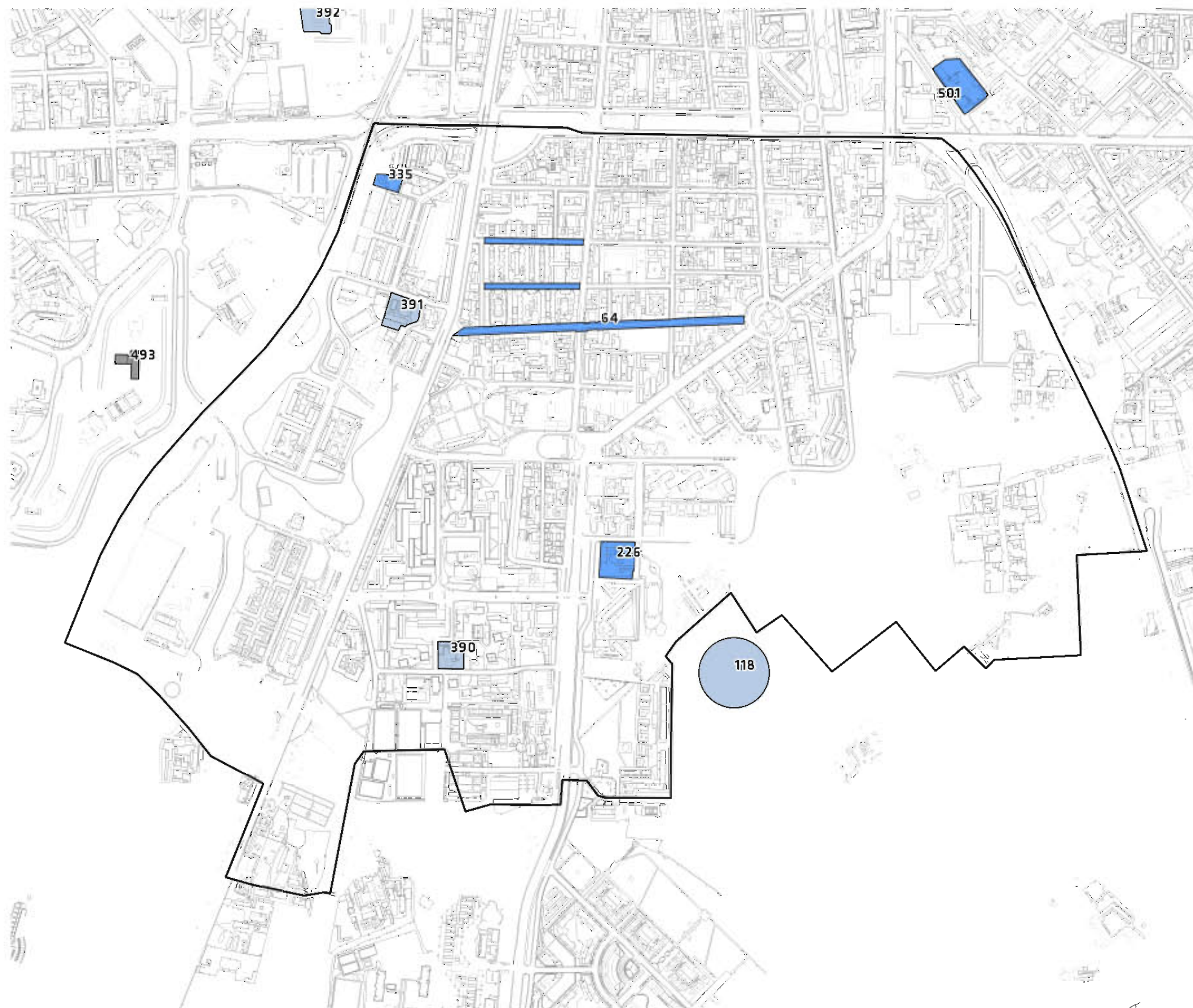
### SINTESI





## PIANO TRENNALE DELLE OPERE PUBBLICHE

- completamento e nuova costruzione
- demolizione
- manutenzione, recupero, restauro e ristrutturazione



### OPERE PUBBLICHE

COD	NOME	TIPOLOGIA	CATEGORIA
64	ATTUAZIONE DI UN PROGRAMMA STRATEGICO DI PEDONALIZZAZIONE DELLA CITTA'	MANUTENZIONE	STRADALI
226	ERP ULISSE DINI 14	MANUTENZIONE	EDILIZIA ABITATIVA
335	BIBLIOTECA FRA CRISTOFORO	RISTRUTTURAZIONE	EDILIZIA SOCIALE E SCOLASTICA
390	DEMOLIZIONE RICOSTRUZIONE SCUOLA MATERNA SANT ABBONDIO	NUOVA COSTRUZIONE	EDILIZIA SOCIALE E SCOLASTICA
391	DEMOLIZIONE RICOSTRUZIONE SCUOLA MEDIA PESCARENICO	NUOVA COSTRUZIONE	EDILIZIA SOCIALE E SCOLASTICA

### SINTESI

**2**  
completamento,  
nuova costruzione

**0**  
demolizione

**3**  
manutenzioni, recupero,  
restauro e ristrutturazione

**DATI SOCIO-DEMOGRAFICI**

**11.618** residenti  
**6.084** famiglie  
**14.777** ab/km2

**NIL 43 TIBALDI**

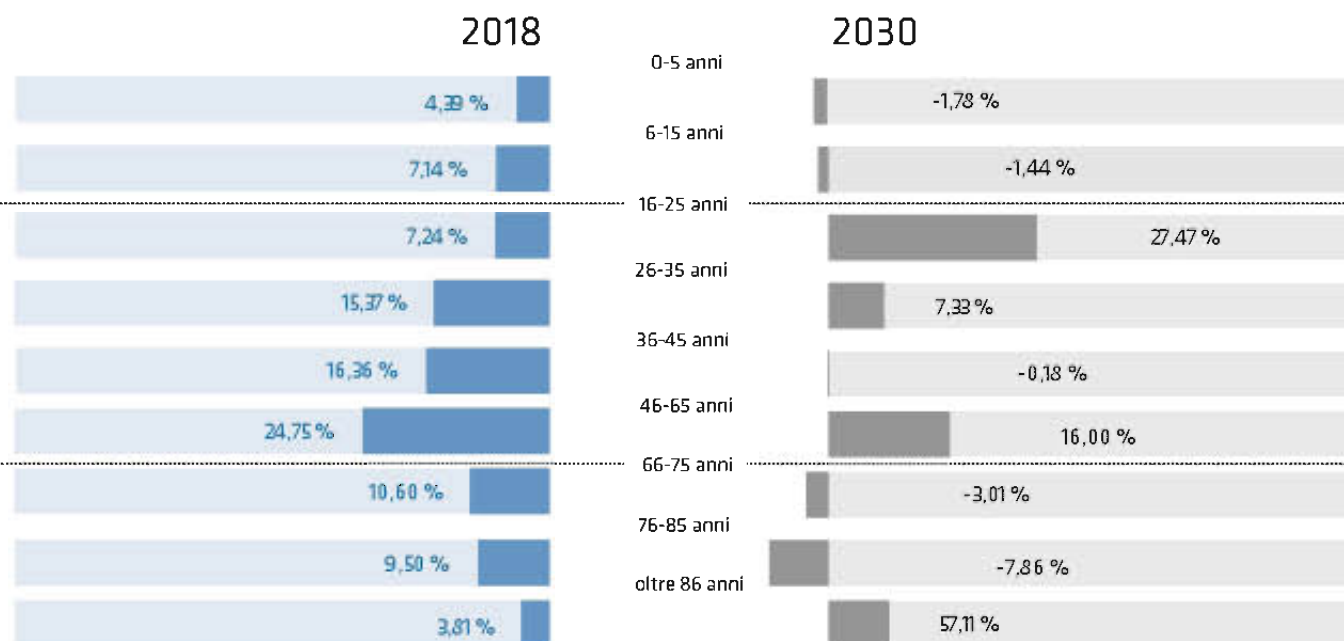
**POPOLAZIONE 2018**

**1.339**  
giovani **11,53 %**

**7.403**  
adulti **63,72 %**

**2.779**  
adulti **23,92 %**

**STRUTTURA DELLA POPOLAZIONE DEL NIL PER CLASSE D'ETA'**

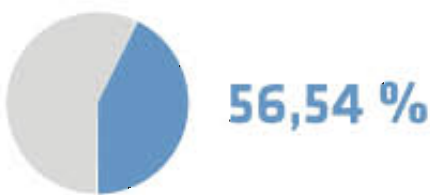


**GRUPPI SOCIALI DEL NIL**

**1.982**  
stranieri



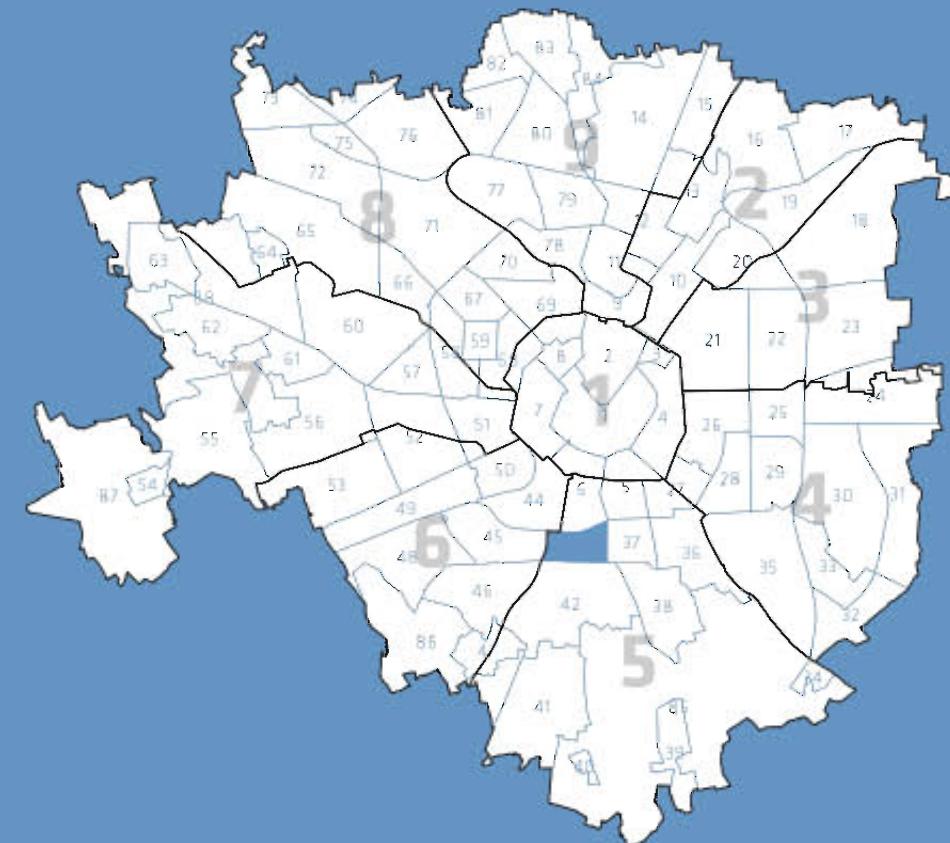
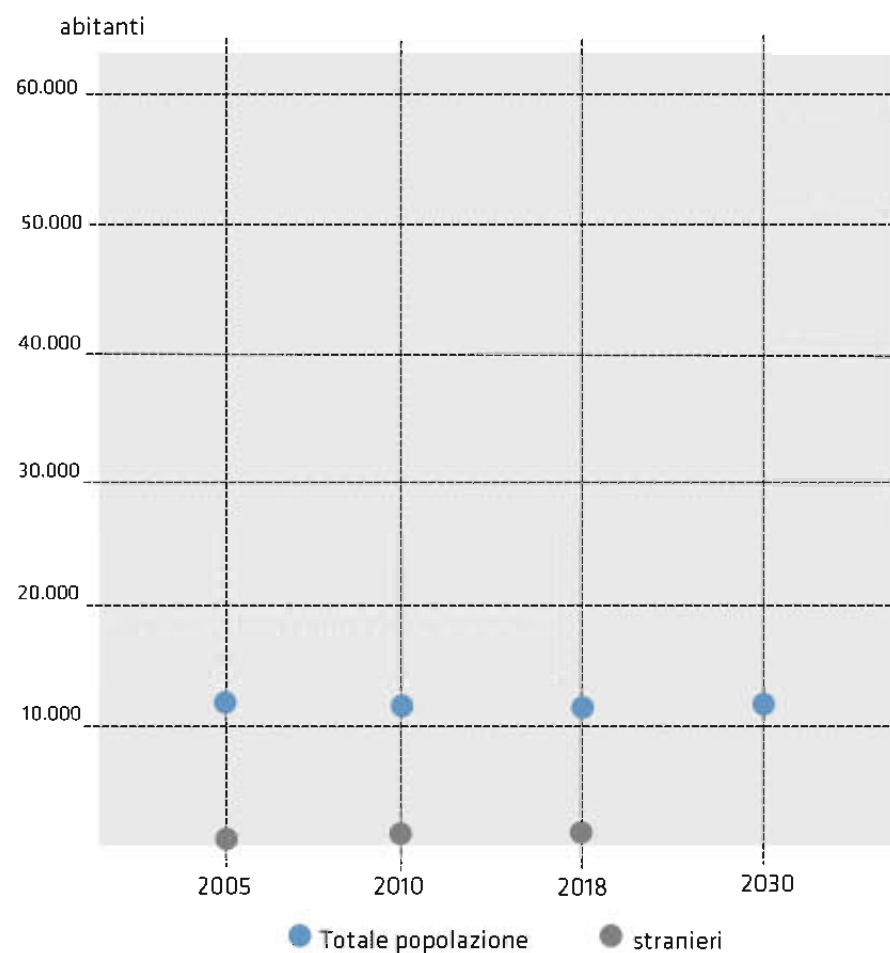
**7.360** (15-64) **4.161** (0-14 e 65+)  
Dipendenza strutturale



**4.905**  
addetti

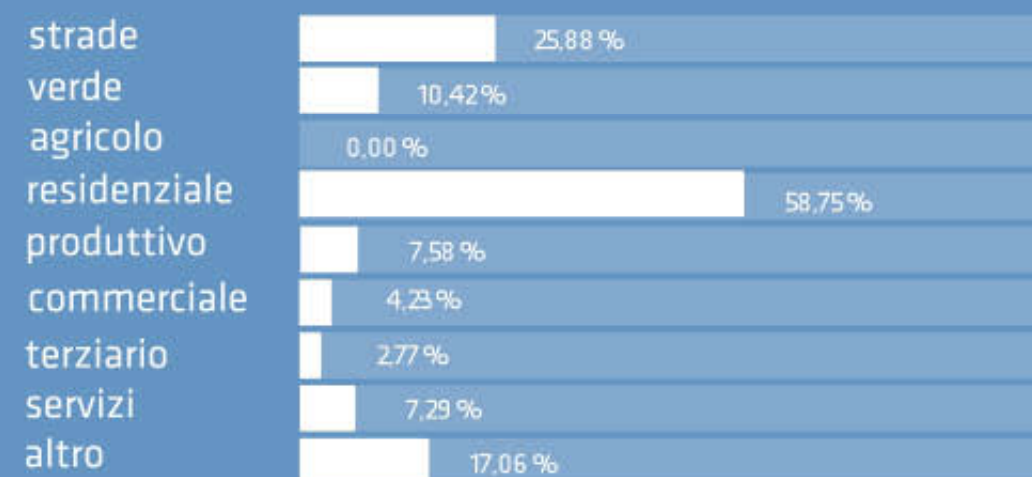


**TREND DELLA POPOLAZIONE DEL NIL**



Superficie territoriale **79 ettari** **0,43 %** di Milano  
 Superficie urbanizzata **74 ettari** **94 %** di Milano

**USO PREVALENTE DEL SUOLO**



COMMERCIO



4,23 %

10.315 mq  
aree a commercio

0,89 mq/ab



138

esercizi di vicinato



8

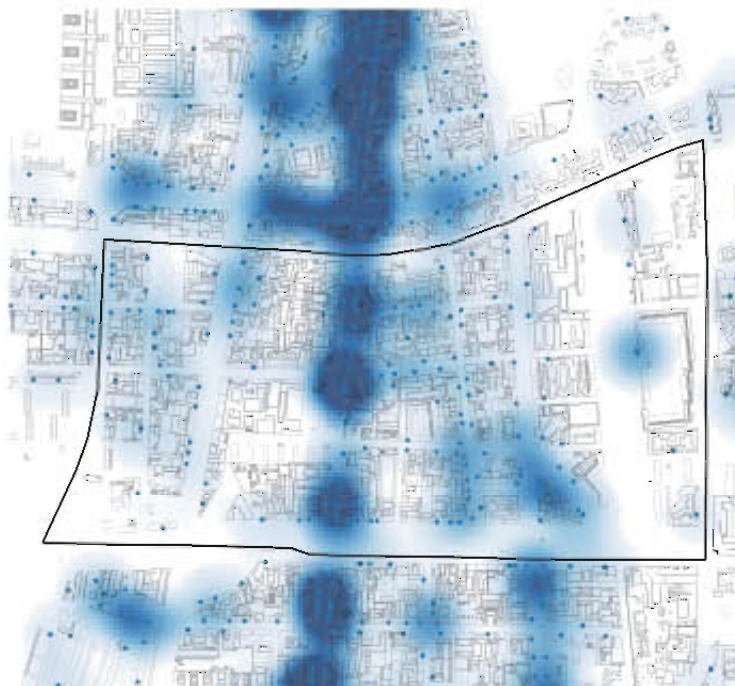
medie strutture di vendita



0

grandi strutture di vendita

CONCENTRAZIONE DELLE ATTIVITÀ



SERVIZI ABITATIVI



1,90 %

14.938 mq  
quartieri ERP

0 mq

Aree ERS



0

quartieri ERP

21

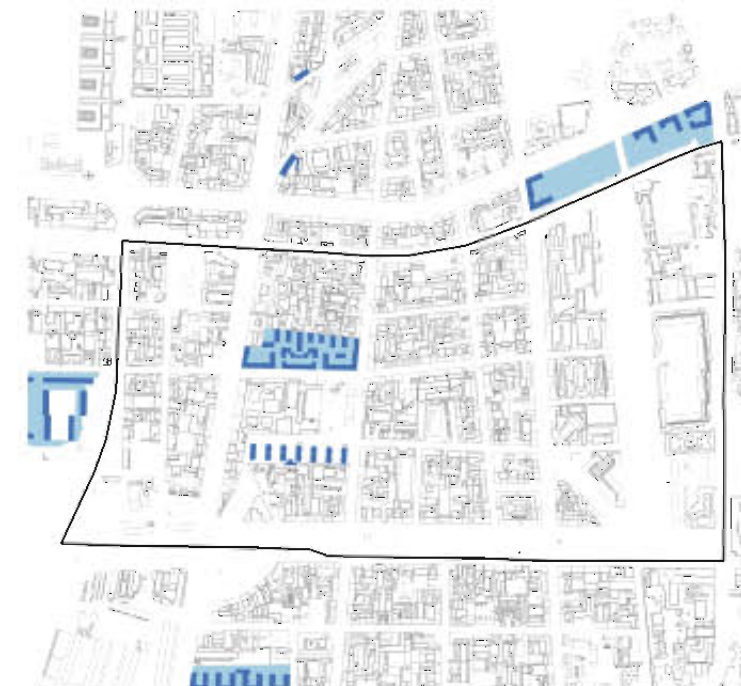
edifici ERP



0

nuove aree ERS

PRESENZA ERP/ ERS



MOBILITÀ



0,00 %

0 mq

aree pedonali



0,06 %

500 mq

aree a parcheggio

0,04 mq/ab



156 m

ciclabili



0

stazioni



0

fermate



20

fermate

CONCENTRAZIONE DEI PARCHEGGI



AREE VERDI



81.994 mq

verde complessivo



0

alberi monumentali



71.553 mq

verde urbano esistente



0 mq

verde urbano di  
nuova previsione



10.441 mq

verde ambientale

PRESENZA DEL VERDE



## DOTAZIONE SERVIZI ESISTENTI

5



scuole  
per infanzia

4



scuole  
dell'obbligo

0



biblioteche

0

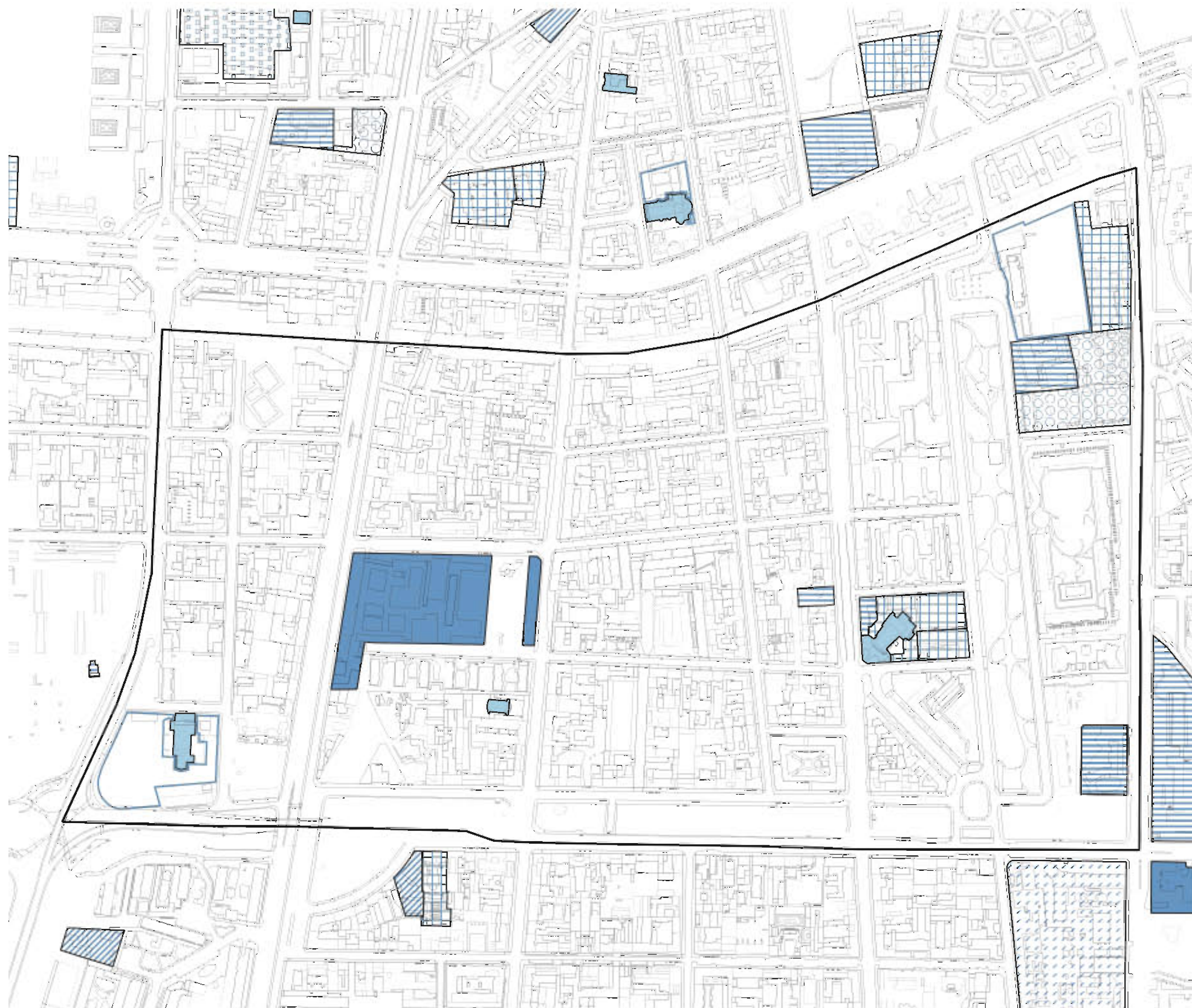


musei

0



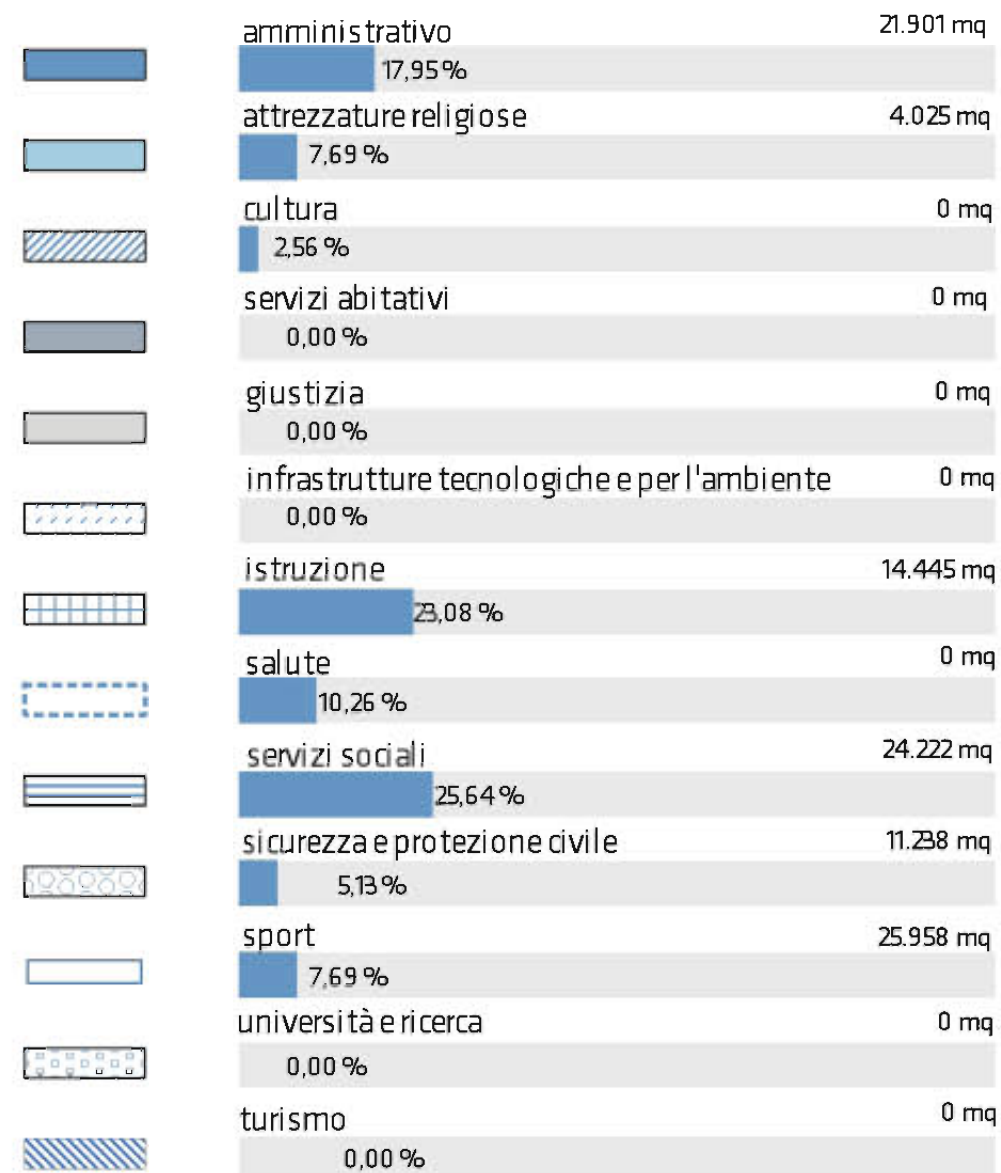
strutture di  
ricovero e cura



aggiornamento 2018  
PGT | Piano dei Servizi

NIL **43**  
TIBALDI

## DOTAZIONE DEI SERVIZI ESISTENTI






## SINTESI





**101.789 mq**  
aree a servizi  
**8,76 mq/ab**

**13 %**  
superficie NIL

Ambiti interessati da provvedimenti in itinere adottati e approvati (Norme transitorie)

-  Attuati
-  Non attuati
-  Aree ed edifici abbandonati e degradati

-  Piani Attuativi obbligatori
-  Grandi funzioni urbane

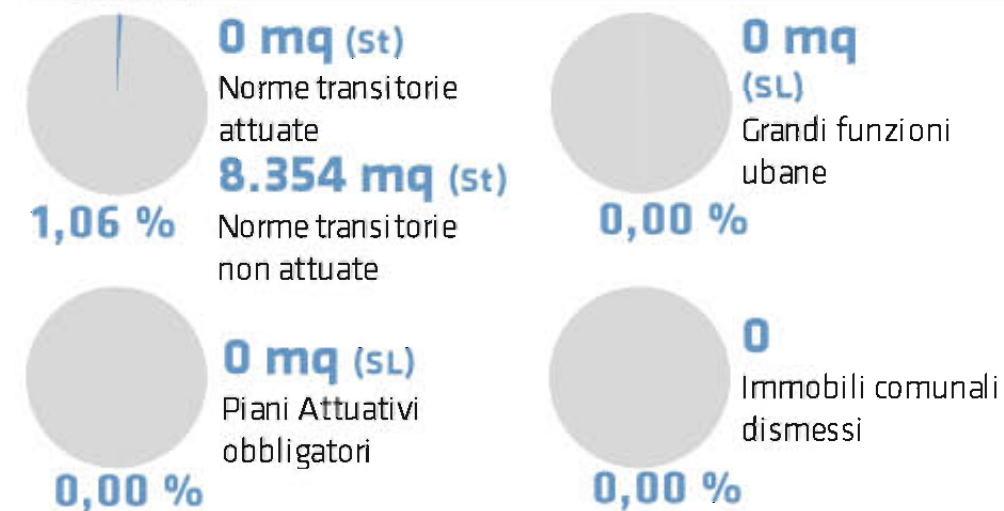


## TRASFORMAZIONI IN CORSO

### AREE SOTTOPOSTE A NORMA TRANSITORIA

ID	DENOMINAZIONE	FUNZIONE	AREA (mq)	TIPOLOGIA
N_57	R.S.17 Vivarini 14 (PCct)		8009	Istanza
N_86	R.S.15 Sforza Ascanio 75		349	Istanza

### SINTESI



## PIANO TRENNALE DELLE OPERE PUBBLICHE

- completamento e nuova costruzione
- demolizione
- manutenzione, recupero, restauro e ristrutturazione



### OPERE PUBBLICHE

#### SINTESI

0  
completamento,  
nuova costruzione

0  
demolizione

0  
manutenzione, recupero,  
restauro e ristrutturazione

**DATI SOCIO-DEMOGRAFICI**

**17.122** residenti  
**8.592** famiglie  
**11.538** ab/km2

NIL **44** NAVIGLI

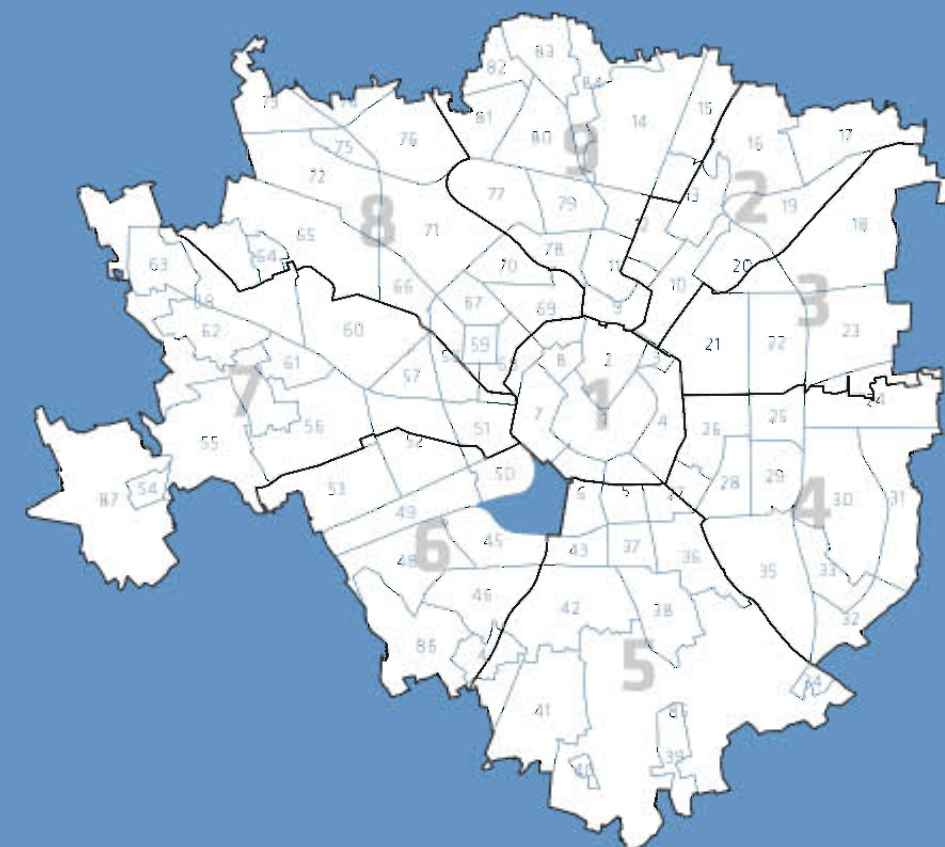
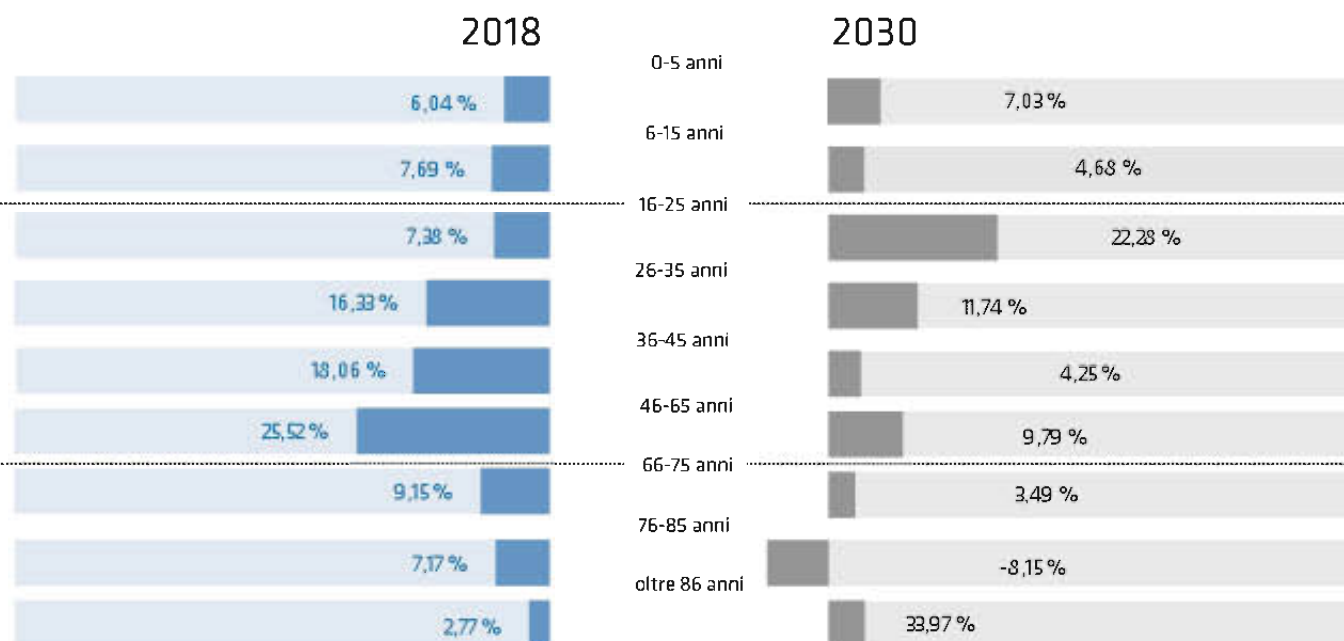
**POPOLAZIONE 2018**

**2.351**  
giovani **13,73 %**

**11.521**  
adulti **67,29 %**

**3.268**  
adulti **19,09 %**

**STRUTTURA DELLA POPOLAZIONE DEL NIL PER CLASSE D'ETA'**



**GRUPPI SOCIALI DEL NIL**

**TREND DELLA POPOLAZIONE DEL NIL**

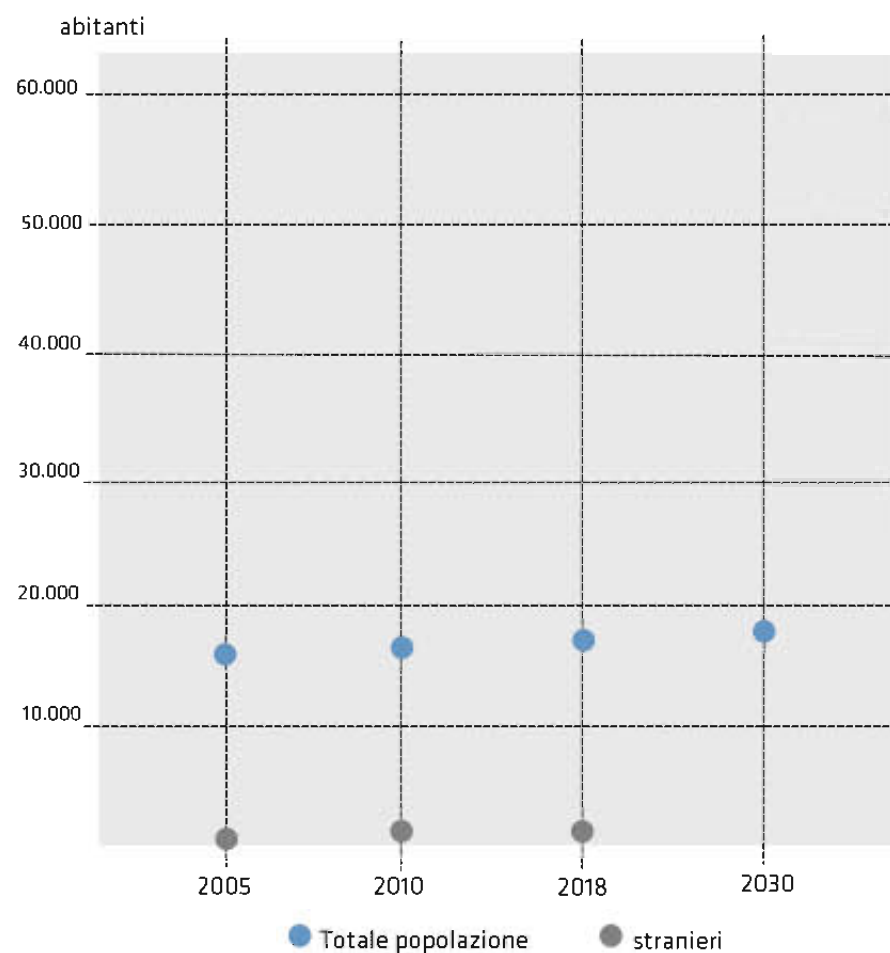
**2.168**  
stranieri



**11.483** (15-64) **5.657** (0-14 e 65+)  
Dipendenza strutturale



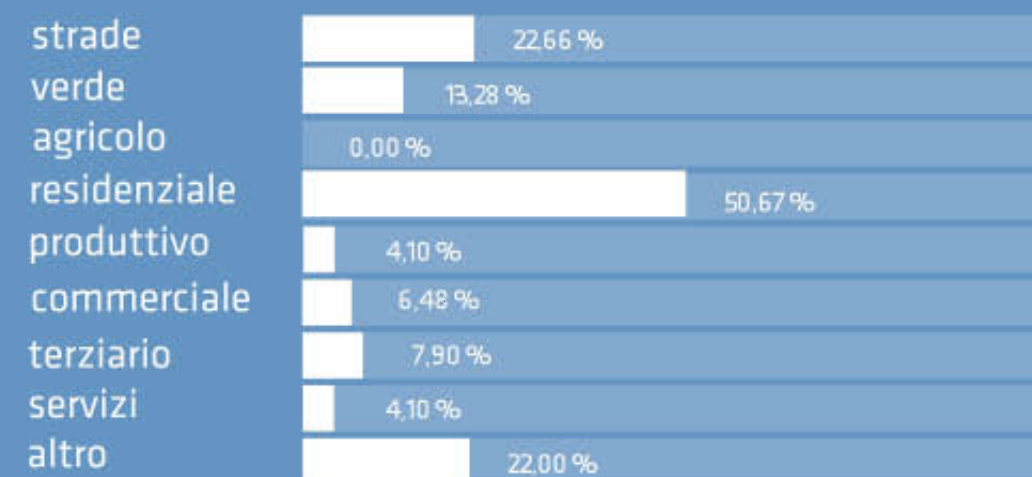
**7.660**  
addetti



Superficie territoriale **148 ettari** **0,82 %** di Milano

Superficie urbanizzata **127 ettari** **86 %** di Milano

**USO PREVALENTE DEL SUOLO**



COMMERCIO



6,48 %

**36.366 mq**

aree a commercio

**2,12 mq/ab**



**415**

esercizi di vicinato



**25**

medie strutture di vendita



**0**

grandi strutture di vendita

CONCENTRAZIONE DELLE ATTIVITÀ



SERVIZI ABITATIVI



2,87 %

**42.646 mq**

quartieri ERP

**0 mq**

Aree ERS



**0**

quartieri ERP

**22**

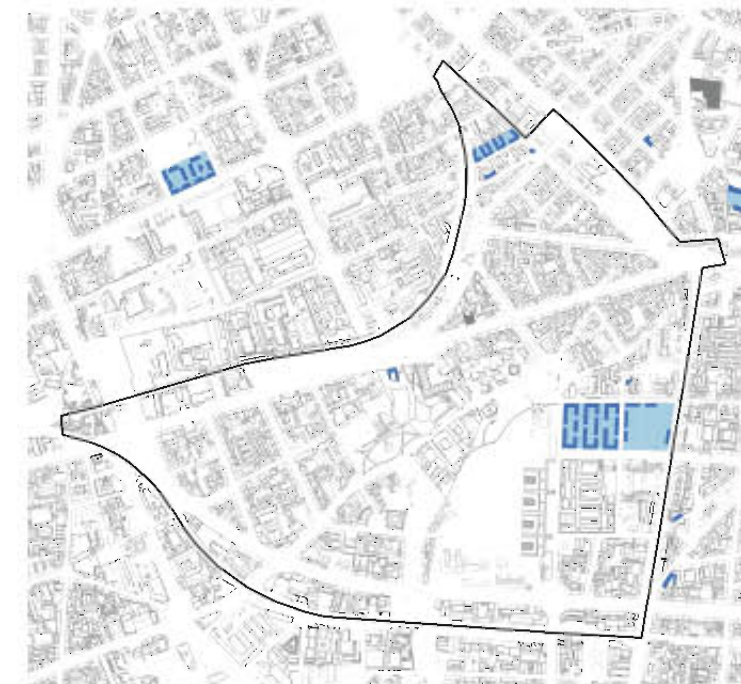
edifici ERP



**0**

nuove aree ERS

PRESENZA ERP/ ERS



MOBILITÀ



0,09 %

**1.299 mq**

aree pedonali



0,08 %

**1.250 mq**

aree a parcheggio

**0,07 mq/ab**



**1.821 m**

cidabili



**7**

stazioni



**3**

fermate



**52**

fermate

CONCENTRAZIONE DEI PARCHEGGI



AREE VERDI



**197.821 mq**

verde complessivo



**0**

alberi monumentali



**179.213 mq**

verde urbano esistente



**577 mq**

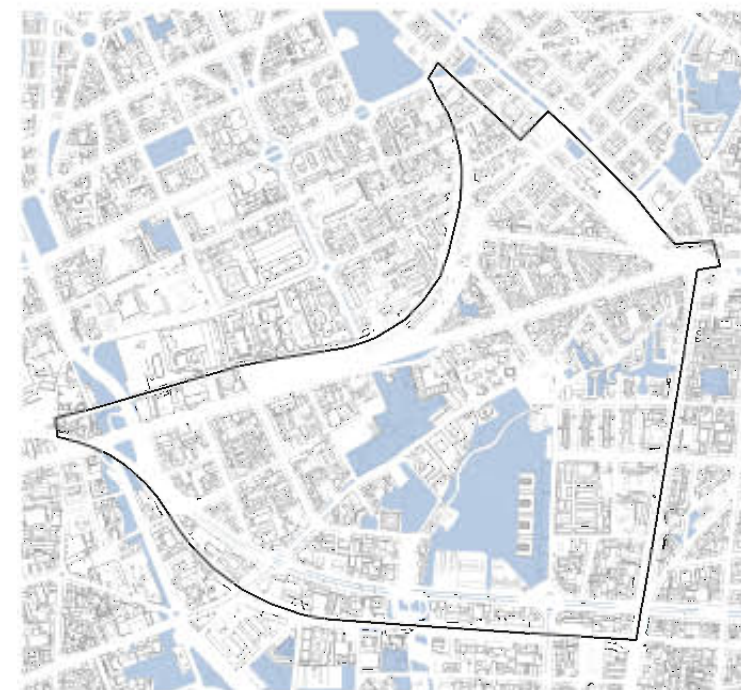
verde urbano di nuova previsione



**18.031 mq**

verde ambientale

PRESENZA DEL VERDE





## DOTAZIONE SERVIZI ESISTENTI

12



scuole  
per infanzia

5



scuole  
dell'obbligo

3



biblioteche

2

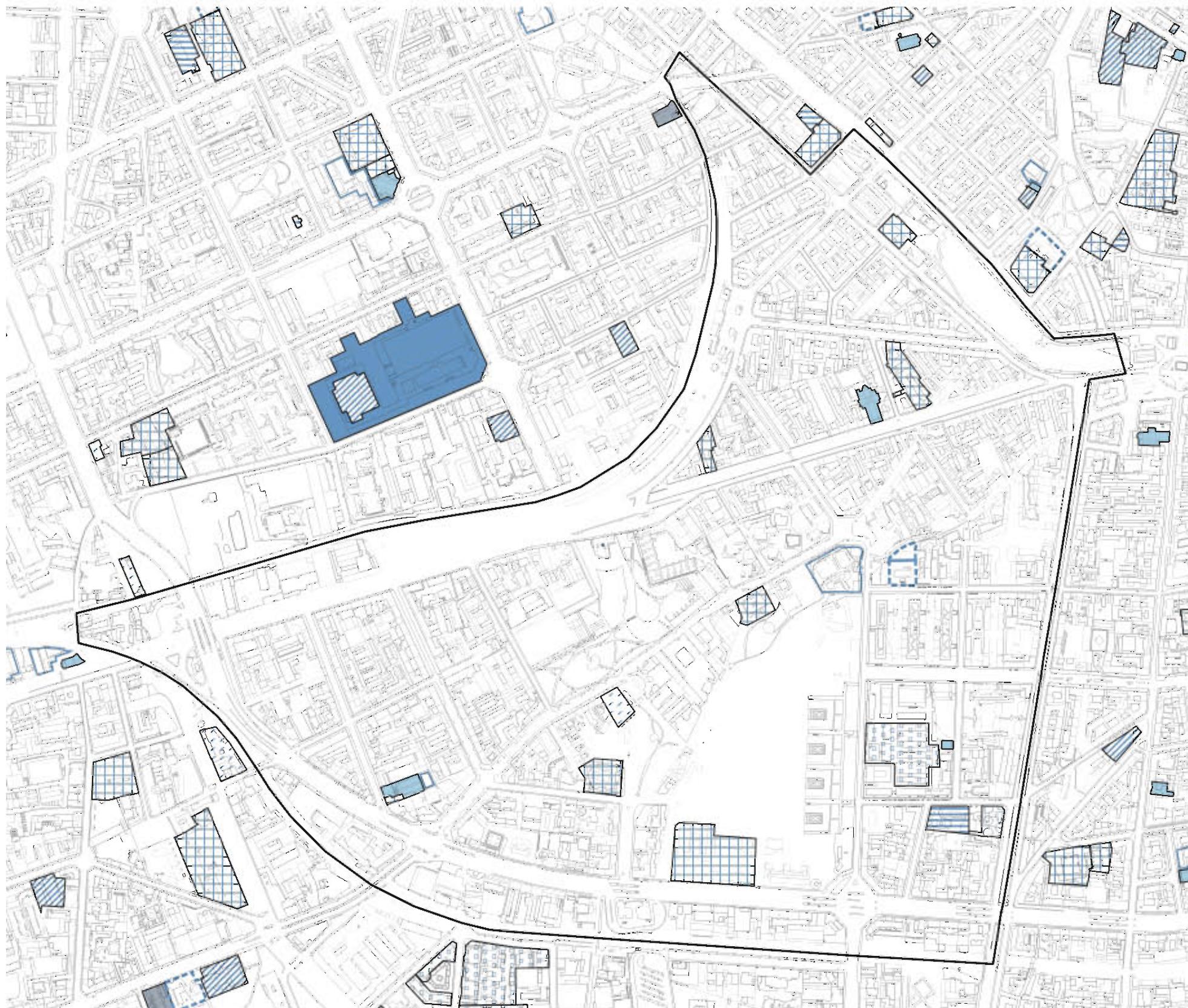


musei

1



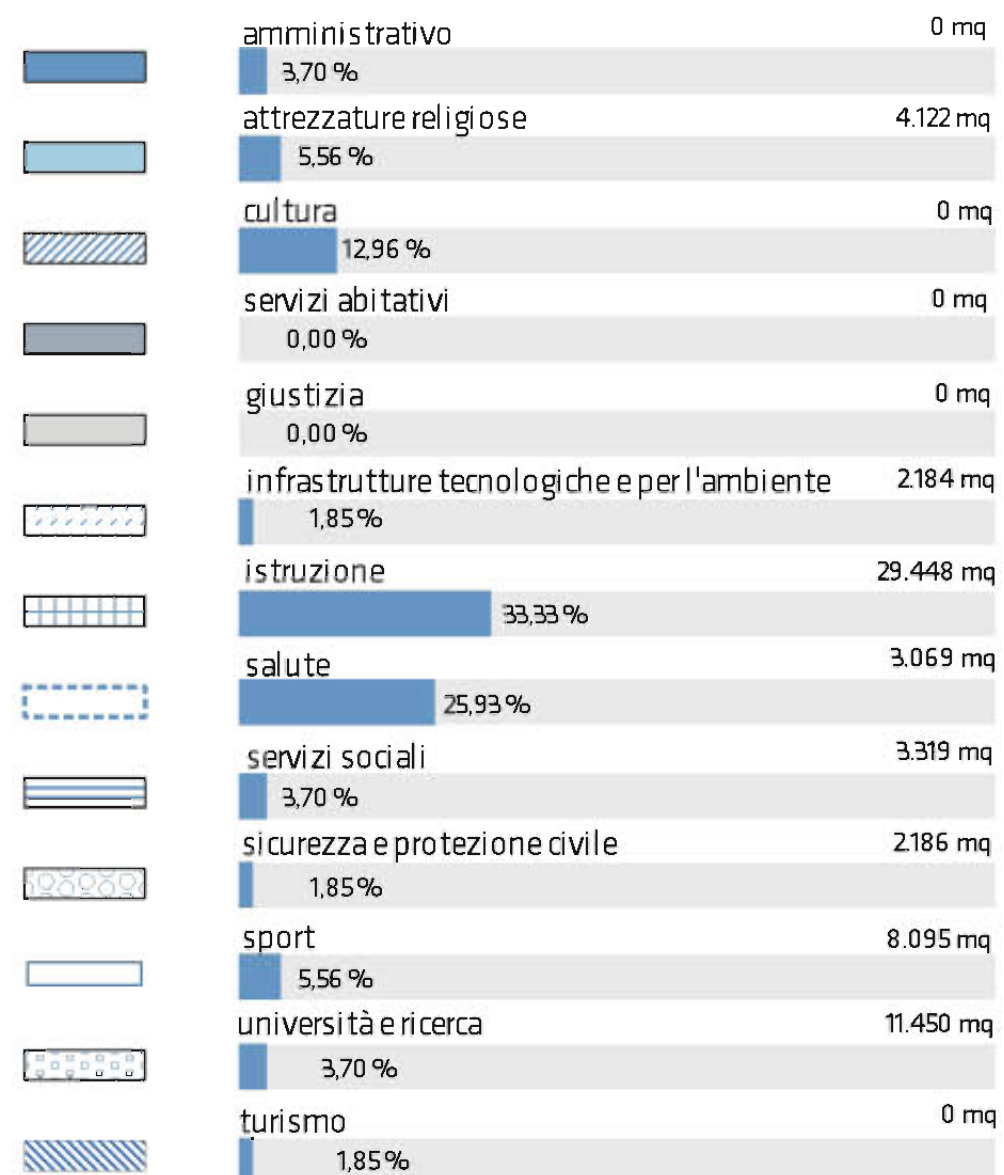
strutture di  
ricovero e cura



aggiornamento 2018  
PGT | Piano dei Servizi

NIL **44**  
NAVIGLI

## DOTAZIONE DEI SERVIZI ESISTENTI






## SINTESI





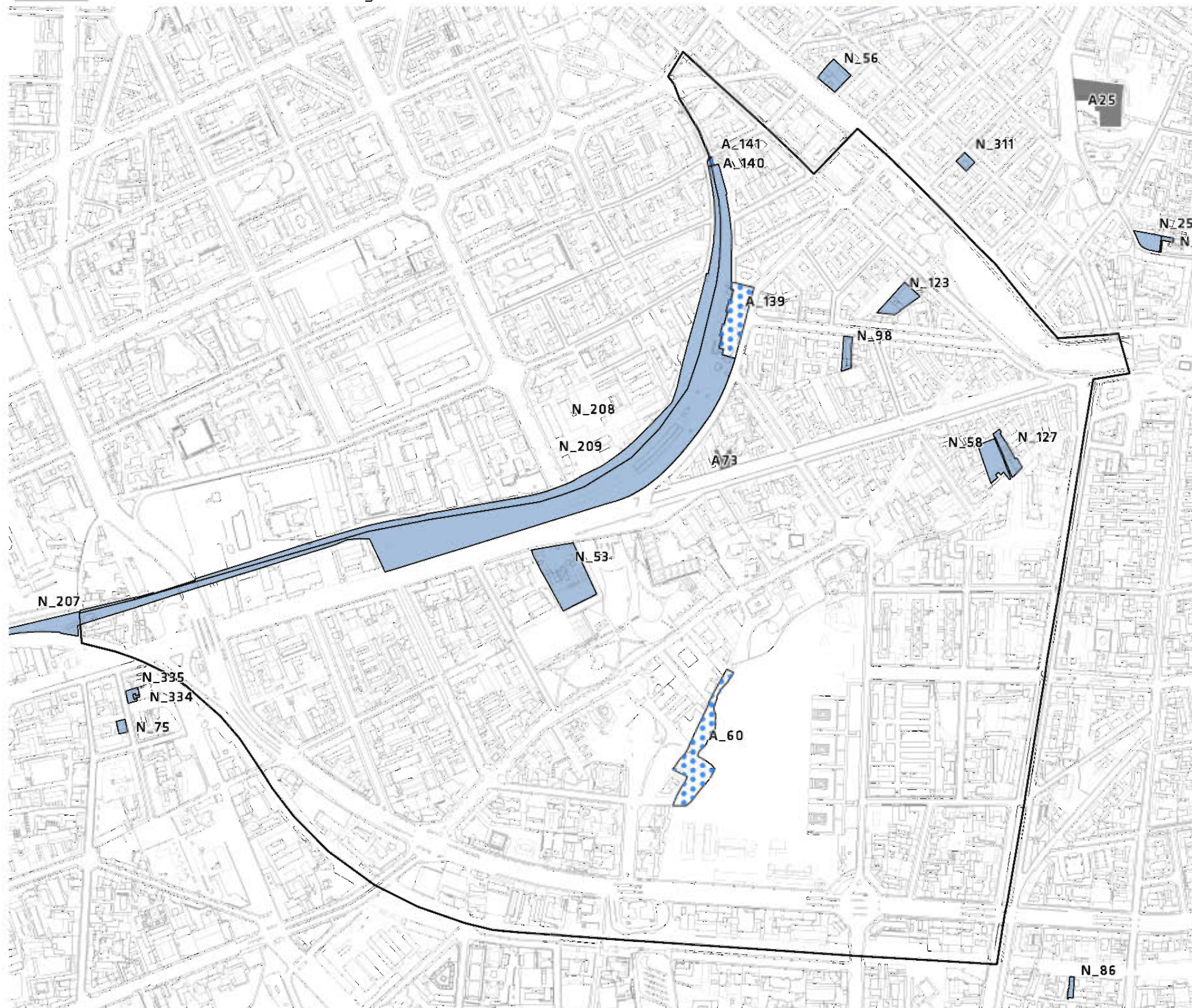
**61.687 mq**  
aree a servizi  
**3,73 mq/ab**

**4 %**  
superficie NIL

Ambiti interessati da provvedimenti in itinere adottati e approvati (Norme transitorie)

-  Attuati
-  Non attuati
-  Aree ed edifici abbandonati e degradati

-  Piani Attuativi obbligatori
-  Grandi funzioni urbane



## TRASFORMAZIONI IN CORSO

### AREE SOTTOPOSTE A NORMA TRANSITORIA

ID	DENOMINAZIONE	FUNZIONE	AREA (mq)	TIPOLOGIA
N_53	R.6.5 Pta Ticinese 85 (PII)		7919	Convenzione
N_58	R.6.2 Magofa 18		2320	Convenzione
N_98	R.6.2 Vigevano 29 (CEc7)		933	Istanza
N_123	Gorizia 14-16		1976	Convenzione
N_127	Magofa 16		1386	Istanza
N_207	AdP Scalo Genova [Zona speciale]	Mix funzionale	15329	Accordo di Programma Scali
N_208	AdP Scalo Genova [Zona speciale]	Mix funzionale	18699	Accordo di Programma Scali
N_209	AdP Scalo Genova [Zona speciale]	Mix funzionale	55809	Accordo di Programma Scali
A_60	PII Argelati 45 (Molino della Traversa)	Mix funzionale	7030	PII
A_139	AdP Scalo Genova [Area esterna]		4562	Accordo di Programma Scali
A_141	AdP Scalo Genova [Area esterna]		62	Accordo di Programma Scali

### SINTESI



5,52 %

**11.648 mq (st)**  
Norme transitorie  
attuate

**70.301 mq (st)**  
Norme transitorie  
non attuate



0,00 %

**0 mq (SL)**  
Grandi funzioni  
ubane



0,00 %

**0 mq (SL)**  
Piani Attuativi  
obbligatori

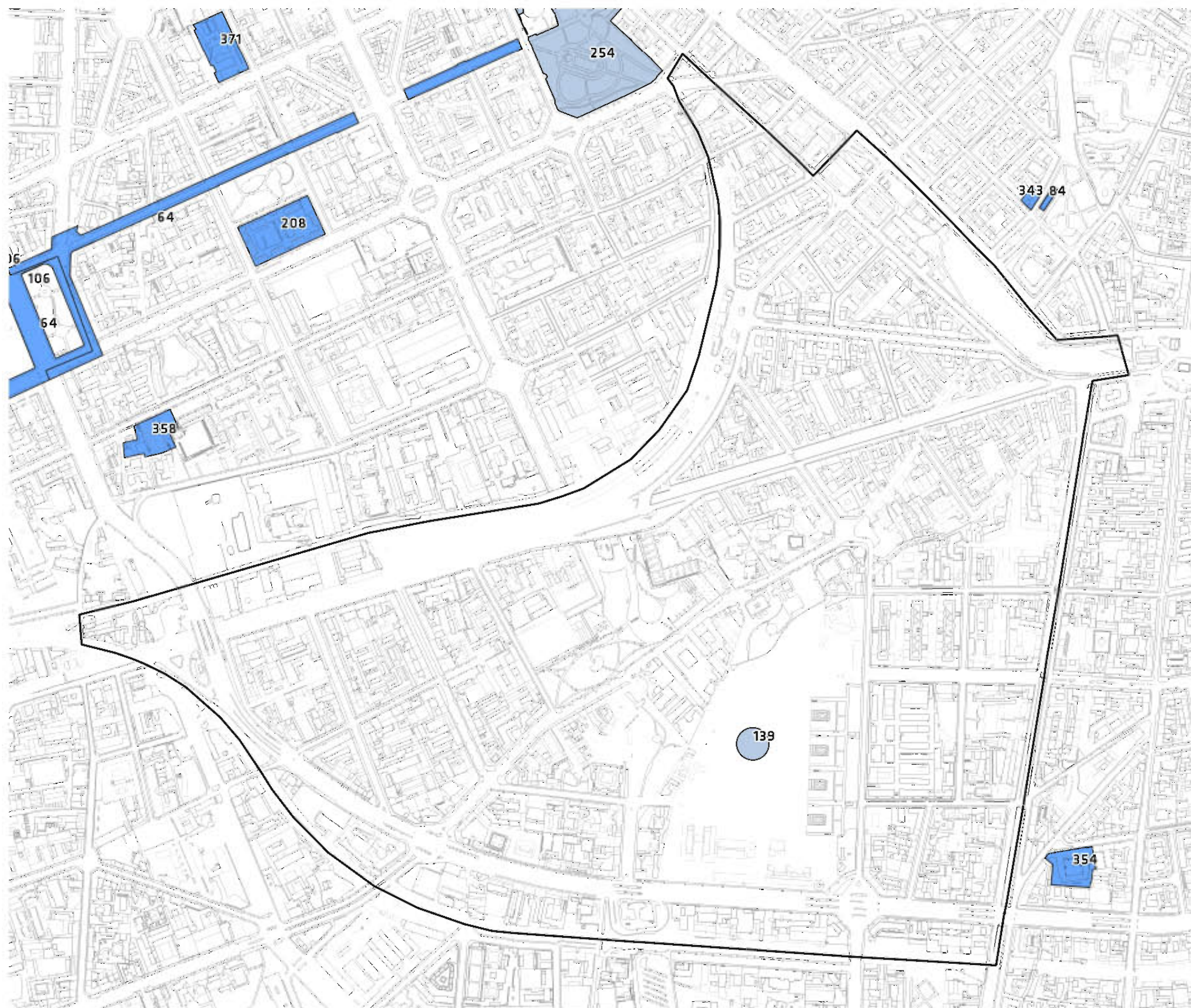


0,10 %

**1**  
Immobili comunali  
dismessi

# PIANO TRENNALE DELLE OPERE PUBBLICHE

- completamento e nuova costruzione
- demolizione
- manutenzione, recupero, restauro e ristrutturazione



## OPERE PUBBLICHE

COD	NOME	TIPOLOGIA	CATEGORIA
139	PARCO SIEROTERAPICO	COMPLETAMENTO	OPERE DI PROTEZIONE DELL'AMBIENTE

## SINTESI

**1**  
completamento,  
nuova costruzione

**0**  
demolizione

**0**  
manutenzione, recupero,  
restauro e ristrutturazione