Comune di Milano - Prot. 0135720/2020-A24G105-8.386 - Si attesta che la presente copia digitale è conforme all'originale digitale ai sensi dell'art. 23-bis del D.Lgs. n. 82/2005. Il corrispondente documento informatico originale è conservato negli archivi di Comune di Milano

PLANIMETRIA DEMOLIZIONI - Sc 1:500

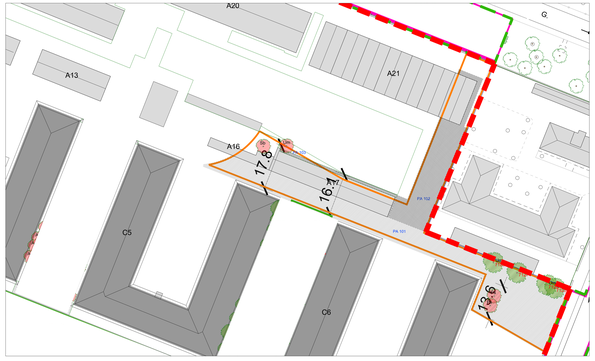

LEGENDA

- Area pavimentale in asfalto
- Area pavimentale in cemento
- Area pavimentale in masselli in granito da recuperare
- Area a prato
- Demolizione edifici a carico dell'operatore privatiene alla consegna dell'area

LEGENDA VEGETAZIONE

- Pla — Alberi esistenti con circ. del tronco > 200 cm
- Ap — Alberi esistenti con circ. del tronco < 200 cm

LEGENDA ABBATTIMENTI

- Pla — Alberi esistenti abbattimenti immediati con circ. del tronco > 200 cm
- Ap — Alberi esistenti abbattimenti immediati con circ. del tronco < 200 cm
- Pla — Alberi esistenti abbattimenti con circ. del tronco > 200 cm
- Ap — Alberi esistenti abbattimenti con circ. del tronco < 200 cm

PRINCIPALI SPECIE ARBOREE

SIGLA	SPECIE
Ac	Acer negundo
Pia	Picea abies
Pc	Prunus cerasus
Pl	Prunus avium
Sb	Salix babylonica
Um	Ulmus minor

ALBERI OGGETTO POSA V.T.A.

XX - Sigla specie
0000 N° di riferimento

AREA A VERDE E PIAZZE
DEMOLIZIONI PAVIMENTAZIONI

sigla	descrizione	mq
PA 101	Pavimentazione in asfalto	1.644,00
PA 102	Pavimentazione in cemento	650,36
PA 103	Pavimentazione in masselli di granito	67,52
TOTALE		**2.362,89**

ABBATTIMENTI ALBERATURE

Area	num
Area a verde e piazze	4
TOTALE	**4**

PLANIMETRIA PAVIMENTAZIONI - Sc 1:500

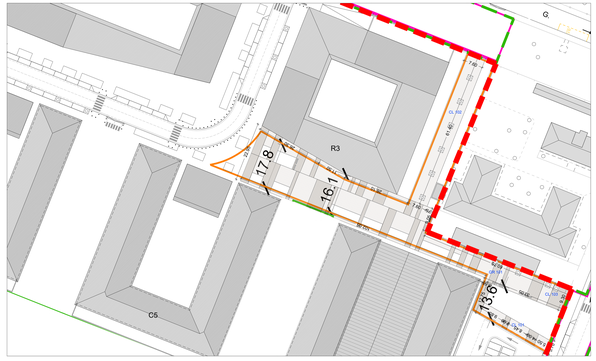

LEGENDA

PAVIMENTAZIONI

- Pavimentazione in calcestruzzo colore naturale chiaro
- Pavimentazione in masselli di granito a giunto chiuso (esistente da riciclicare)

AREA A VERDE E PIAZZE
PAVIMENTAZIONE IN CLS

sigla	mq
CL 101	119,27
CL 102	687,26
CL 103	1.002,00
CL 104	96,18
CL 105	121,61
TOTALE	**1.913,01**

PAVIMENTAZIONE IN MASSELLI DI GRANITO DI RECUPERO - GIUNTO CHIUSO

sigla	mq
GR 101	741,63
TOTALE	**741,63**

LEGENDA

17.A	AMBITO A PAE CASERMA MAMELI (art. 84, 28 & delle Norme di attuazione del Piano delle Regole del PGT Comune di Milano) AREA DI PROPRIETÀ DI FIV EXTRA CDP INVESTIMENTI SGR	101.490 mq
17.B	AMBITO B OPERE FUORI COMPARTO AREE DI PROPRIETÀ DEL COMUNE DI MILANO	12.347 mq

0 10m 20m 30m N

PROPRIETÀ/PROPERTY	COMMITTENTE
FIV Extra CDP Investiment Sgr via Tortona 37 20144 Milano tel 06 42044940 fax 06 42044945	**CDP Immobiliare** via Varalda 2 00182 Roma tel 06 421761111 fax 06 421192327

Comune di Milano
Piano Attuativo PA6
Intervento di trasformazione dell'ex Caserma Mameli

PROGETTO / PROJECT MANAGER

arch. Annalisa Corrido
CDP Immobiliare
via Varalda 2 - 00182 Roma
tel 06 421761111
fax 06 421192327

Verifica della Progettazione Preliminare

PROGETTISTI / CONSULENTI

PROGETTO ARCHITETTONICO

onsitestudio
ONSITESTUDIO S.r.l.
via Ausonio 7 - 20123 Milano
T +39 02 36 590 401 - F +39 02 36 590 402
arch. ANGELO LINATI
info@onsitestudio.it
arch. GIANCARLO FLORIO
giancarlo.florio@onsitestudio.it

STUDIO DEL TRAFFICO E VIABILITA'

MC mobility in chain
MC mobility in chain
ASSOCIAZIONE STP
via Pietro Custodi 10 - 20136 Milano
T +39 02 45420401 - F +39 02 89406653
arch. FEDERICO CASSANI
info@mc-c.com

PROGETTO DEL PARCO

STUDIO DIORGETTA
Architetti Paesaggisti
via Pier Chiesa 8 - 20124 Milano
T +39 02 36 591 000 - F +39 02 36 59 33
arch. FRANCO DIORGETTA
fpm@studiomm.it

PROGETTO OPERE DI URBANIZZAZIONE E VIAB E CONSULENZA ACUSTICA

DESIMA ITALIA S.p.A.
via Guglielmo Silva, 40 - 20149 Milano
P. +39 02 48 70 98
ing. GIOVANNI CONSONNI
giovanni.consonni@desima.com
dott. WALTER TAINO
walter.taino@desima.com

CONSULENZA STRUTTURALE E VALUTAZIONI STRUTTURALI

MILAN INGEGNERIA
via Tracco di Brunel 31 - 20146 - Milano
T. 39 02 42 38 46 - F. +39 02 36 10 69 02
ing. MAURIZIO MILAN
milan@milaninge.com

CONSULENZA PROGETTO DI RESTAURO

ARCH. ROSSELLA NICOLI
via Vittorio Emanuele II° 15077 Viverone (BI)
T +39 347 3311955
arch. ROSSELLA NICOLI
rossella.nicoli@libero.it

CONSULENZA GEOLOGIA

STUDIO GEROSETECNICO
Studio di Analisi Geo. s. - 20122 Milano
T +39 02 6556767 - F +39 02 659 0554
geom. EFREM GHEZZI
info@tecnoservice.it

CONSULENZA AGRONOMICA

dott. agronomo NICOLA NOE, PhD

TITOLO DEL DISEGNO / DESCRIZIONE

PROGETTO URBANIZZAZIONI SECONDARIE VERDE PIAZZE - PLANIMETRIA

DISEGNO N.

P23i

DISEG.	DATA	DESCRIZIONE DISEGNO	AUTORE	SCALA
00	30/04/2018	EMISSIONE PER APPROVAZIONE	-	1:500
01	20/09/2019	EMISSIONE PER APPROVAZIONE	-	
02	09/03/2020	EMISSIONE PER APPROVAZIONE	-	Scala/Scale Rotta originale da formato Fronte Ottobre/Rotta Metro Formato A1 CDP Immobiliare Sgr
03	-	-	-	
04	-	-	-	
05	-	-	-	

NOME FILE / DATA

MAM-PA-P23-02 — 09/03/2020

COPIA NON VALIDA PER LA CONSULTAZIONE - PROPRIETÀ RISERVATA - VIETATA RIPRODUZIONE E DIVULGAZIONE A TERZI SENZA AUTORIZZAZIONE - TRIBUNALE COMPETENTE MILANO

PLANIMETRIA MANUFATTI E ARREDI - Sc 1:500

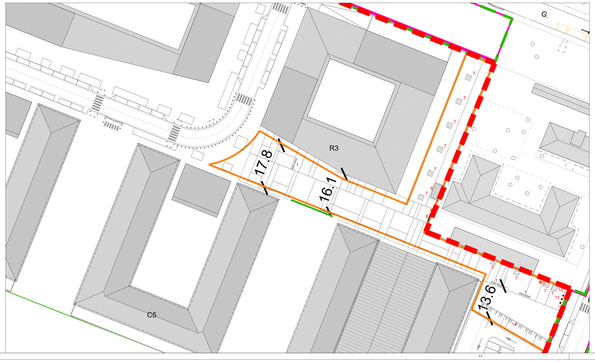

LEGENDA MANUFATTI e ARREDI

1	Panchine
3	Cestino per rifiuti su plinto
6	Manufatto di mitigazione cabina
7	Griglia di ghisa sferoidale dim 2 x 2 m
8	Portabiciclette in acciaio inox, dim. 3,15 x 0,55 m
10	Dissuasori fissi
11	Dissuasori mobili
14	Stazione BIKEMI Dim 30x2 m

AREA A VERDE E PIAZZE
MANUFATTI E ARREDI

sigla	tipo	quantità (num)
1	Panchine	6
3	Cestino per rifiuti su plinto	2
6	Manufatto di mitigazione cabina	13,93 mq
7	Grigliа di ghisa sferoidale	10
8	Portabiciclette	1
10	Dissuasori fissi	2
11	Dissuasori mobili	3
14	Stazione Bikemi	1

PLANIMETRIA SMALTIMENTO ACQUE METEORICHE - Sc 1:500

SMALTIMENTO ACQUE

- Condotte di scarico acque meteoriche
- Pozzetto a caditoia con griglia in ghisa
- Pendenza di deflusso superficiale
- Superficie drenanti: prati, arbusti ed erbacee

AREA A VERDE E PIAZZE
SMALTIMENTO ACQUE

	quantità (num)
Pozzetto a caditoia con griglia in ghisa	10
Condotte di scarico (m)	122,58 m